AIP MEXICO
SICT - AFAC - SENEAM

CARTA DE NAVEGACIÓN EN RUTA ESPACIO AÉREO INFERIOR

LOW ALTITUDE ENROUTE CHART

FECHA DE EFECTIVIDAD
Effective
29-OCT-2026 AMDT AIRAC 11/26

VER RELACIÓN DE CAMBIOS **ENR 6.1-8** / *See list of changes* ***ENR 6.1-8***

PARA INFORMACIÓN MAS RECIENTE, CONSULTE NOTAM VIGENTES / *Consult current NOTAM for latest information*

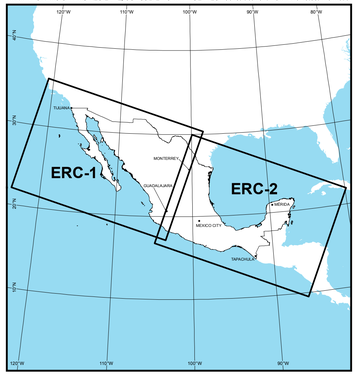

CLAVE
LEGEND

AERÓDROMO
Aerodrome
DESIGNADOR OACI / *ICAO Designator*
NOMBRE AD / *AD Name*
MMMX
BENITO JUÁREZ INTL

REGIÓN DE INFORMACIÓN DE VUELO (FIR)
Flight Information Region
NOMBRE FIR / *FIR Name*
LÍMITE SUPERIOR / *Upper limit*
CLASE DE ESPACIO AÉREO / *Airspace class*
LÍMITE INFERIOR / *Lower limit*
UNIDAD QUE PROPORCIONA EL SERVICIO / *Unit providing service*
VER DETALLES EN **ENR 2.1** / *See* ***ENR 2.1*** *for details*
FIR/UIR MÉXICO / MMFR
FIR MAZATLÁN OCEÁNICA / MMFO
FIR/UIR MÉXICO
UNL GND
ACC MAZATLÁN
ACC MÉRIDA
ACC MÉXICO
ACC MONTERREY

ÁREA DE CONTROL TERMINAL (TMA)
Terminal Control Area
VER DETALLES EN **ENR 2.1** / *See* ***ENR 2.1*** *for details*
TMA MÉXICO

ZONA DE TRÁNSITO DE AERÓDROMO (ATZ)
Aerodrome Transit Zone
VER DETALLES EN **ENR 2.2** / *See* ***ENR 2.2*** *for details*
ATZ DURANGO

ZONA DE CONTROL (CTR)
Control Zone
VER DETALLES EN **ENR 2.2** / *See* ***ENR 2.2*** *for details*
CTR MEXICALI

ÁREA DE CONTROL (CTA)
Control Area
VER DETALLES EN **ENR 2.1** / *See* ***ENR 2.1*** *for details*
CTA MÉXICO / MMEX

SECTOR
Sector
VER DETALLES EN **ENR 2.1** / *See* ***ENR 2.1*** *for details*
SECTOR 1

RUTA ATS
ATS routes
DESIGNADOR DE RUTA / *Route designator*
DERROTA MAGNÉTICA / *Magnetic track*
DISTANCIA EN MILLAS NÁUTICAS / *Distance in nautical miles*
ALTITUD MÍNIMA EN RUTA / *Minimum enroute altitude*
079° 174 259° V3 15000

RUTA DE NAVEGACIÓN DE ÁREA
Area Navigation route
DESIGNADOR DE RUTA / *Route designator*
DERROTA MAGNÉTICA / *Magnetic track*
DISTANCIA EN MILLAS NÁUTICAS / *Distance in nautical miles*
LÍMITE VERTICAL / *Vertical limit*
157° 34 337° L207 4000

PUNTO DE CAMBIO (COP)
Change - Over Point
DISTANCIA EN MILLAS NÁUTICAS DESDE VOR ASOCIADO / *Distance in nautical miles from associated VOR navigation aid*
96 42

PUNTO DE RECORRIDO (WPT)
Way - Point
OBLIGATORIO DE PASO / *Fly-by compulsory*
FACULTATIVO DE PASO / *Fly-by on request*
OBLIGATORIO SOBREVUELO / *Fly-over compulsory*
FACULTATIVO SOBREVUELO / *Fly-over on request*
NOMBRE / *Name* AXOVI
COORDENADAS GEOGRÁFICAS / *Geographical coordinates* 224810N 0914643W

PUNTO DE NOTIFICACIÓN (REP)
Reporting Point
OBLIGATORIO / *Compulsory*
FACULTATIVO / *On request*

PUNTO DE NOTIFICACIÓN ATS/MET (MRP)
ATS/MET Reporting Point
OBLIGATORIO / *Compulsory*
FACULTATIVO / *On request*

ESPACIO AÉREO RESTRINGIDO
Restricted Airspace
IDENTIFICACIÓN DEL AREA / *Identification of area*
LETRA NACIONALIDAD / *Nationality letter*
LÍMITES VERTICALES / *Verticals limits*
P - PROHIBIDA / *Prohibited*
R - RESTRINGIDA / *Restricted*
D - PELIGROSA / *Dangerous*
MMP-4
9500 AMSL
GND
VER DETALLES EN **ENR 5.1** / *See* ***ENR 5.1*** *for details*

RADIOFARO OMNIDIRECCIONAL VHF (VOR)
VHF Omnidirectional Radio Range
ROSA DE LOS VIENTOS ORIENTADA RESPECTO AL NORTE MAGNÉTICO / *Compass rose orientated to Magnetic North*

RADIOFARO NO DIRECCIONAL (NDB)
Non - Directional Beacon

EQUIPO RADIOTELEMÉTRICO (DME)
Distance Measuring Equipment

RADIOAYUDAS VOR Y DME INSTALADAS CONJUNTAMENTE (VOR/DME)
Co - located VOR and DME navigation aids

IDENTIFICACIÓN DE LAS RADIOAYUDAS (NAVAID)
Identification for radio navigation aids
NOMBRE / *Name*
NAVAID, FRECUENCIA, IDENTIFICACIÓN O SEÑAL DISTINTIVA / *NAVAID, frecuency, identification or call sign*
COORDENADAS GEOGRÁFICAS / *Geographical coordinates*
MÉXICO
VOR/DME 115.9
IMEX
192618N 0990408W

ESCALA / *SCALE* 1:2,735,000
0 10 20 30 40 50 60 70 80 90 100 110 120 130 140 150 MILLAS NÁUTICAS (NM)
0 20 40 60 80 100 120 140 160 180 200 220 240 260 280 300 KILÓMETROS (KM)

NOTAS / ***REMARKS***

CLASIFICACIÓN DE LAS RUTAS DE ACUERDO AL PREFIJO
Routes classification according to designator prefix

A, B, G Y **R** IDENTIFICAN RUTAS REGIONALES QUE CONECTAN CON OTRAS FIR.
A, B, G *and* ***R*** *Identify regional routes that connect to other FIRs.*

L, M Y **P** IDENTIFICAN RUTAS DE NAVEGACIÓN DE ÁREA REGIONALES QUE CONECTAN CON OTRAS FIR.
L, M *and* ***P*** *Identify regional area navigation routes that connect to other FIRs*

V IDENTIFICA RUTAS DENTRO DE LA FIR MEXICO (MMFR), CON INDICADOR NUMÉRICO DE DOS DÍGITOS ESTABLECIDAS DENTRO DE ESTA Y CON TRES DÍGITOS CON ORIGEN EN ESPACIO AÉREO DE E.U.A.
V *Identifies routes within the Mexico FIR (MMFR), with a two-digit numerical indicator established within it and with three digits originating in U.S. airspace.*

T IDENTIFICA RUTAS DE NAVEGACIÓN DE ÁREA ESTABLECIDAS DENTRO DE LA FIR MEXICO (MMFR).
T *Identifies area navigation routes, established within the Mexico FIR (MMFR).*

ALTIMETRÍA
DENTRO DEL ESPACIO AÉREO NACIONAL CONTINENTAL Y OCEÁNICO A/O ARRIBA DE **FL 200 QNE**, NIVEL DE VUELO MÍNIMO EN RUTAS DE **FL 200**

ALTIMETRY
WITHIN NATIONAL CONTINENTAL AND OCEANIC AIRSPACE, AT OR ABOVE FL 200 QNE*, ENROUTE MINIMUM FLIGHT LEVEL* ***FL 200***

NO SE AUTORIZAN VUELOS **VFR** A/O ARRIBA DE **FL 200**

VFR *FLIGHTS ARE NOT AUTHORIZED AT OR ABOVE* ***FL 200***

IDENTIFICACIÓN / *Identification*	LÍMITE SUPERIOR / *Upper Limit* — LÍMITE INFERIOR / *Lower Limit*
MMP-22 ESTACIÓN NAVAL DEL GOLFO DE SANTA CLARA	2000 AMSL GND
MMP-23 SEXTA ZONA NAVAL	2000 AMSL GND
MMP-24 UNIDADES HABITACIONALES (ISSFAM Y PI)	2000 AMSL GND
MMP-25 ESTACIÓN NAVAL DE PUERTO LIBERTAD	2000 AMSL GND
MMR-104 ÁREA ESTE	11000 AMSL GND
MMR-105 ÁREA NORTE	10000 AMSL GND
MMR-106 ÁREA OESTE ZONA ETZATLÁN	11000 AMSL GND
MMR-106 ÁREA OESTE ZONA DE TALA	9500 AMSL GND
MMR-107 ÁREA SUR	11000 AMSL GND
MMR-110 PILATOS	12000 AMSL GND
MMR-111 LAGOS	18000 AMSL GND
MMR-118 PENAL	9000 AMSL GND
MMR-160 VOLCÁN DE COLIMA	UNL GND
MMR-237	18000 10000
MMP-300 SANTA GERTRUDIZ	10000 AMSL GND
MMP-303 CAMARICO	7000 AMSL GND
MMP-305 CACIR	10000 AMSL GND
MMR-400 FOCAS	10000 AMSL GND
MMP-401 MAZATLÁN	5000 AMSL GND
MMP-402 ISLAS MARÍAS	9000 AMSL GND
MMR-403	3500 AMSL 1000 AGL
MMR-404	15000 AMSL 1000 AGL
MMR-405	8500 AMSL 1000 AGL
MMR-406	10000 AMSL 1000 AGL
MMR-407	4000 AMSL 1000 AGL
MMR-408	19000 AMSL 3000 AGL
MMR-409	4000 AMSL 1000 AGL
MMR-410	4500 AMSL 1000 AGL
MMR-411-A	9000 AMSL 1000 AGL
MMR-411-B	14000 AMSL 1000 AGL
MMR-411-C	19000 AMSL 1000 AGL
MMR-412	16000 AMSL GND
MMR-413	16000 AMSL GND
MMR-414-A	16000 AMSL GND
MMR-414-B	16000 AMSL GND
MMR-415	1500 AMSL GND
MMR-416 PENAL	5000 AMSL GND
MMR-417	19000 AMSL 1000 AGL
MMR-418	19000 AMSL 1000 AGL
MMP-432 SALA REGIONAL GUADALAJARA TEPJF	400 AGL GND
MMP-433 SALA REGIONAL MONTERREY TEPJF	400 AGL GND
MMR-464 PMX-JUÁREZ	2000 AGL GND
MMR-465 MANZANILLO	3000 AMSL GND
MMR-470 PMX-SANTA CATARINA	1500 AGL GND
MMR-483 PMX-TOPOLOBAMPO	1000 AGL GND
MMR-484 PMX-TAD MAZATLÁN	1000 AGL GND
MMR-485 PMX-RASP MAZATLÁN	1000 AGL GND
MMR-486 PMX-GUAYMAS	1500 AGL GND

PROYECCIÓN CÓNICA CONFORME DE LAMBERT
LAMBERT CONFORMAL CONIC PROJECTION

ESCALA / SCALE 1:2,735,000

0 10 20 30 40 50 60 70 80 90 100 110 120 130 140 150 MILLAS NAUTICAS (NM)
0 20 40 60 80 100 120 140 160 180 200 220 240 260 280 300 KILOMETROS (KM)

ERC-2

AIP MEXICO
SICT - AFAC - SENEAM

CARTA DE NAVEGACIÓN EN RUTA ESPACIO AÉREO INFERIOR

LOW ALTITUDE ENROUTE CHART

FECHA DE EFECTIVIDAD
Effective
29-AGO-2026 AMDT AIRAC 11/26

VER RELACIÓN DE CAMBIOS **ENR 6.1-8** / *See list of changes **ENR 6.1-8***

PARA INFORMACIÓN MÁS RECIENTE, CONSULTE NOTAM VIGENTES / *Consult current NOTAM for latest information*

ALTITUDES SEMICIRCULARES DE VUELO DE CRUCERO IFR

IFR cruising level diagrams

POR DEBAJO DE **FL180**
*BELOW **FL180***
IFR

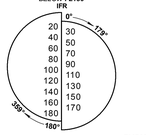

A O POR ENCIMA DE **FL200**
*AT OR ABOVE **FL200***
IFR

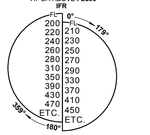

RVSM
IFR

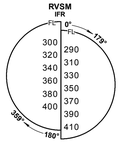

CLAVE
LEGEND

AERÓDROMO
Aerodrome
DESIGNADOR OACI / *ICAO Designator* — MMMX
NOMBRE AD / *AD Name* — BENITO JUAREZ INTL

REGIÓN DE INFORMACIÓN DE VUELO (FIR)
Flight Information Region
NOMBRE FIR / *FIR Name* — FIR/UIR MÉXICO / MMFR
LÍMITE SUPERIOR / *Upper limit* — UNL
CLASE DE ESPACIO AÉREO / *Airspace class* — G
LÍMITE INFERIOR / *Lower limit* — GND
UNIDAD QUE PROPORCIONA EL SERVICIO / *Unit providing service* — ACC MAZATLÁN / ACC MÉRIDA / ACC MÉXICO / ACC MONTERREY
FIR/UIR MÉXICO / MMFR
FIR MAZATLAN OCEANICA / MMFO
VER DETALLES EN **ENR 2.1** / *See **ENR 2.1** for details*

ÁREA DE CONTROL TERMINAL (TMA)
Terminal Control Area
TMA MÉXICO
VER DETALLES EN **ENR 2.1** / *See **ENR 2.1** for details*

ZONA DE TRÁNSITO DE AERÓDROMO (ATZ)
Aerodrome Transit Zone
ATZ DURANGO
VER DETALLES EN **ENR 2.2** / *See **ENR 2.2** for details*

ZONA DE CONTROL (CTR)
Control Zone
CTR MEXICALI
VER DETALLES EN **ENR 2.2** / *See **ENR 2.2** for details*

ÁREA DE CONTROL (CTA)
Control Area
CTA MÉXICO / MMEX
VER DETALLES EN **ENR 2.1** / *See **ENR 2.1** for details*

SECTOR
Sector
SECTOR
VER DETALLES EN **ENR 2.1** / *See **ENR 2.1** for details*

RUTA ATS
ATS routes
DESIGNADOR DE RUTA / *Route designator* — V3
DERROTA MAGNÉTICA / *Magnetic track* — 079° / 259°
DISTANCIA EN MILLAS NÁUTICAS / *Distance in nautical miles* — 174
ALTITUD MÍNIMA EN RUTA / *Minimum enroute altitude* — 15000

RUTA DE NAVEGACIÓN DE ÁREA
Area Navigation route
DESIGNADOR DE RUTA / *Route designator* — L207
DERROTA MAGNÉTICA / *Magnetic track* — 157° / 337°
DISTANCIA EN MILLAS NÁUTICAS / *Distance in nautical miles* — 32
LÍMITE VERTICAL / *Vertical limit* — 4000

PUNTO DE CAMBIO (COP)
Change - Over Point
DISTANCIA EN MILLAS NÁUTICAS DESDE VOR ASOCIADO / *Distance in nautical miles from associated VOR navigation aid* — 96 / 42

PUNTO DE RECORRIDO (WPT)
Way - Point
OBLIGATORIO DE PASO / *Fly-by waypoint*
FACULTATIVO DE PASO / *Fly-by waypoint*
OBLIGATORIO SOBREVUELO / *Fly-over compulsory*
FACULTATIVO SOBREVUELO / *Fly-over on request*
NOMBRE / *Name* — AXOVI
COORDENADAS GEOGRÁFICAS / *Geographical coordinates* — 224810N 0914643W

PUNTO DE NOTIFICACIÓN (REP)
Reporting Point
OBLIGATORIO / *Compulsory*
FACULTATIVO / *On request*

PUNTO DE NOTIFICACIÓN ATS/MET (MRP)
ATS/MET Reporting Point
OBLIGATORIO / *Compulsory*
FACULTATIVO / *On request*

ESPACIO AÉREO RESTRINGIDO
Restricted Airspace
IDENTIFICACIÓN DEL ÁREA / *Identification of area* — MMP-3
LETRA NACIONALIDAD / *Nationality letter* — MX
LÍMITES VERTICALES / *Vertical limits* — 7500 AMSL / GND
P - PROHIBIDA / *Prohibited*
R - RESTRINGIDA / *Restricted*
D - PELIGROSA / *Dangerous*
VER DETALLES EN **ENR 5.1** / *See **ENR 5.1** for details*

RADIOFARO OMNIDIRECCIONAL VHF (VOR)
VHF Omnidirectional Radio Range
ROSA DE LOS VIENTOS ORIENTADA RESPECTO AL NORTE MAGNÉTICO / *Compass rose orientated to Magnetic North*

RADIOFARO NO DIRECCIONAL (NDB)
Non - Directional Beacon

EQUIPO RADIOTELEMÉTRICO (DME)
Distance Measuring Equipment

RADIOAYUDAS VOR Y DME INSTALADAS CONJUNTAMENTE (VOR/DME)
Co - located VOR and DME navigation aids

IDENTIFICACIÓN DE LAS RADIOAYUDAS (NAVAID)
Identification for radio navigation aids
NOMBRE / *Name* — MÈXICO
NAVAID, FRECUENCIA, IDENTIFICACION O SEÑAL DISTINTIVA / *NAVAID, frecuency, identification or call sign* — VOR/DME 115.9 -MEX-
COORDENADAS GEOGRÁFICAS / *Geographical coordinates* — 192618N 0990408W

ERC-1
FIR MÉXICO / MMFR
CTA MONTERREY / MMTY
CTA MONTERREY / MMTY
CTA MÉXICO / MMEX
CTA MÉRIDA / MMID
CTA MÉXICO / MMEX
CTA MÉRIDA / MMID
CTA MÉXICO / MMEX
CTA TAPACHULA / MMTP
FIR/UIR MÉXICO / MMFR
CTA MONTERREY / MMTY
CTA
FL 195
500 FT POR DEBAJO
MEA / AWY / ATC
ACC MONTERREY
MMTY
FREQ
SECTOR 1 124.5
SECTOR 2 125.42
SECTOR 3 127.4
SECTOR 4 126.4
SECTOR 5 125.6
FIR
MÉXICO
FUERA DE AWY
FL 195
GND
ACC MONTERREY
MMTY
FREQ
SECTOR 1 124.5
SECTOR 2 125.42
SECTOR 3 127.4
SECTOR 4 126.4
SECTOR 5 125.6
FIR/UIR
MÉXICO
UNL
GND
ACC MAZATLÁN
ACC MÉRIDA
ACC MÉXICO
ACC MONTERREY
GOLFO DE MÉXICO
MAR CARIBE
AMÉRICA CENTRAL
OCÉANO PACÍFICO
FIR
MÉXICO
FUERA DE AWY
FL 195
GND
ACC MÉRIDA
MMID
FREQ
SECTOR 1 128.30
SECTOR 2 128.75
SECTOR 3 128.20
SECTOR 4 123.75
SECTOR 5 123.75
SECTOR 7 125.8
HORARIO SECTOR 6
FREQ 126.7 MHZ
1600 / 2300
VER ENR 2.1
FIR
MÉXICO
FUERA DE AWY
FL 195
GND
ACC MÉXICO
MMEX
FREQ
SECTOR 1 126.60
SECTOR 2 124.00
SECTOR 3 128.50
SECTOR 4 123.50
SECTOR 5 125.10
SECTOR 6 126.15
SECTOR 7 123.80
SECTOR 8 127.30
SECTOR 9 133.10
SECTOR 10 133.20
SECTOR 11 133.30
CTA
FL 195
500 FT POR DEBAJO
MEA / AWY / ATC
ACC MÉXICO
MMEX
FREQ
SECTOR 1 126.60
SECTOR 2 124.00
SECTOR 3 128.50
SECTOR 4 123.50
SECTOR 5 125.10
SECTOR 6 126.15
SECTOR 7 123.80
SECTOR 8 127.30
SECTOR 9 133.10
SECTOR 10 133.20
SECTOR 11 133.30
FIR
OCEÁNICA MAZATLÁN
UNL
MSL
ACC MAZATLÁN
MMZT
SAN FRANCISCO RADIO
3413
5574
6943
8915
13354
LAREDO
NUEVO LEON
MONTERREY
SALTILLO
MATAMOROS
TAMAULIPAS
MONCLOVA
COAHUILA
DURANGO
CHIHUAHUA
ZACATECAS
SAN LUIS POTOSI
GUANAJUATO
QUERETARO
HIDALGO
MEXICO
PUEBLA
TLAXCALA
MORELOS
GUERRERO
OAXACA
CHIAPAS
TABASCO
CAMPECHE
YUCATAN
QUINTANA ROO
VERACRUZ
TAMPICO
TUXPAN
POZA RICA
MINATITLAN
VILLAHERMOSA
CARMEN
PALENQUE
CANCUN
COZUMEL
CHETUMAL
MERIDA
TULUM
CAMPECHE
TAPACHULA
ACAPULCO
ZIHUATANEJO
LAZARO CARDENAS
MANZANILLO
COLIMA
GUADALAJARA
URUAPAN
MORELIA
TOLUCA
PUEBLA
CUAUTLA
CUERNAVACA
TAXCO
IXTAPAN
OAXACA
PUERTO ESCONDIDO
HUATULCO
TUXTLA GUTIERREZ
VILLAHERMOSA
MINATITLAN
CARMEN
PALENQUE
CAMPECHE
MERIDA
CHETUMAL
CANCUN
COZUMEL
TULUM
PUERTO MORELOS
PLAYA DEL CARMEN
TAPACHULA
ISLA MUJERES
CHICHEN ITZA
UXMAL
CALAKMUL
BONAMPAK
YAXCHILAN
PALENQUE
TONINA
EDZNA
DZIBILCHALTUN
COBA
TULUM
SIAN KA'AN
BACALAR
RIO BRAVO
CIUDAD VICTORIA
TAMPICO
TUXPAN
POZA RICA
MISANTLA
VERACRUZ
CORDOBA
ORIZABA
COATZACOALCOS
MINATITLAN
VILLAHERMOSA
CARMEN
PALENQUE
CAMPECHE
MERIDA
CHETUMAL
CANCUN
COZUMEL
TULUM

AIP MEXICO
SICT - AFAC - SENEAM

CARTA DE NAVEGACIÓN EN RUTA ESPACIO AÉREO SUPERIOR

HIGH ALTITUDE ENROUTE CHART

FECHA DE EFECTIVIDAD
Effective
29-OCT-2026 AMDT AIRAC 11/26

VER RELACIÓN DE CAMBIOS **ENR 6.1-8** / *See list of changes* ***ENR 6.1-8***:
PARA INFORMACIÓN MÁS RECIENTE, CONSULTE NOTAM VIGENTES / *Consult current NOTAM for latest information*

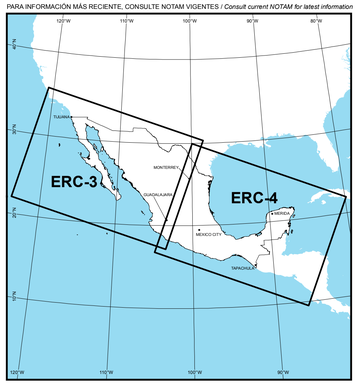

CLAVE
LEGEND

AERÓDROMO
Aerodrome
DESIGNADOR OACI / *ICAO Designator*
NOMBRE AD / *AD Name*
MMMX
BENITO JUÁREZ INTL

REGIÓN DE INFORMACIÓN DE VUELO (FIR)
Flight Information Region
NOMBRE FIR / *FIR Name*
LÍMITE SUPERIOR / *Upper limit*
CLASE DE ESPACIO AÉREO / *Airspace class*
LÍMITE INFERIOR / *Lower limit*
UNIDAD QUE PROPORCIONA EL SERVICIO / *Unit providing service*
VER DETALLES EN **ENR 2.1** / *See* ***ENR 2.1*** *for details*
FIR/UIR MEXICO / MMFR
FIR MAZATLAN OCEANICA/ MMFO
FIR/UIR MEXICO
UNL
GND
ACC MAZATLAN
ACC MERIDA
ACC MEXICO
ACC MONTERREY

ÁREA DE CONTROL TERMINAL (TMA)
Terminal Control Area
VER DETALLES EN **ENR 2.1** / *See* ***ENR 2.1*** *for details*
TMA MÉXICO

ZONA DE TRÁNSITO DE AERÓDROMO (ATZ)
Aerodrome Transit Zone
VER DETALLES EN **ENR 2.2** / *See* ***ENR 2.2*** *for details*
ATZ DURANGO

ZONA DE CONTROL (CTR)
Control Zone
VER DETALLES EN **ENR 2.2** / *See* ***ENR 2.2*** *for details*
CTR MEXICALI

ÁREA DE CONTROL (CTA)
Control Area
VER DETALLES EN **ENR 2.1** / *See* ***ENR 2.1*** *for details*
CTA MÉXICO / MMEX

SECTOR
Sector
VER DETALLES EN **ENR 2.1** / *See* ***ENR 2.1*** *for details*
SECTOR 1

RUTA ATS
ATS routes
DESIGNADOR DE RUTA / *Route designator*
DERROTA MAGNÉTICA / *Magnetic track*
DISTANCIA EN MILLAS NÁUTICAS / *Distance in nautical miles*
ALTITUD MÍNIMA EN RUTA / *Minimum enroute altitude*
V3
079° 174 259°
15000

RUTA DE NAVEGACION DE ÁREA
Area Navigation route
DESIGNADOR DE RUTA / *Route designator*
DERROTA MAGNÉTICA / *Magnetic track*
DISTANCIA EN MILLAS NÁUTICAS / *Distance in nautical miles*
LÍMITE VERTICAL / *Vertical limit*
L207
157° 22 337°
4000

PUNTO DE CAMBIO (COP)
Change - Over Point
DISTANCIA EN MILLAS NÁUTICAS DESDE VOR ASOCIADO / *Distance in nautical miles from associated VOR navigation aid*
96
42

PUNTO DE RECORRIDO (WPT)
Way - Point
OBLIGATORIO DE PASO / *Fly-by compulsory*
FACULTATIVO DE PASO / *Fly-by on request*
OBLIGATORIO SOBREVUELO / *Fly-over compulsory*
FACULTATIVO SOBREVUELO / *Fly-over on request*
NOMBRE / *Name*
COORDENADAS GEOGRÁFICAS / *Geographical coordinates*
AXOVI
224810N
0914643W

PUNTO DE NOTIFICACIÓN (REP)
Reporting Point
OBLIGATORIO / *Compulsory*
FACULTATIVO / *On request*

PUNTO DE NOTIFICACIÓN ATS/MET (MRP)
ATS/MET Reporting Point
OBLIGATORIO / *Compulsory*
FACULTATIVO / *On request*

ESPACIO AÉREO RESTRINGIDO
Restricted Airspace
IDENTIFICACIÓN DEL ÁREA / *Identification of area*
LETRA NACIONALIDAD / *Nationality letter*
LIMITES VERTICALES / *Verticals limits*
P - PROHIBIDA / *Prohibited*
R - RESTRINGIDA / *Restricted*
D - PELIGROSA / *Dangerous*
VER DETALLES EN **ENR 5.1** / *See* ***ENR 5.1*** *for details*
MMP-3
9500 AMSL
GND

RADIOFARO OMNIDIRECCIONAL VHF (VOR)
VHF Omnidirectional Radio Range
ROSA DE LOS VIENTOS ORIENTADA RESPECTO AL NORTE MAGNÉTICO / *Compass rose orientated to Magnetic North*

RADIOFARO NO DIRECCIONAL (NDB)
Non - Directional Beacon

EQUIPO RADIOTELEMÉTRICO (DME)
Distance Measuring Equipment

RADIOAYUDAS VOR Y DME INSTALADAS CONJUNTAMENTE (VOR/DME)
Co - located VOR and DME navigation aids

IDENTIFICACIÓN DE LAS RADIOAYUDAS (NAVAID)
Identification for radio navigation aids
NOMBRE / *Name*
NAVAID, FRECUENCIA, IDENTIFICACIÓN O SEÑAL DISTINTIVA / *NAVAID, frecuency, identification or call sign*
COORDENADAS GEOGRÁFICAS / *Geographical coordinates*
MÈXICO
VOR/DME 115.9
MEX
192618N 0990408W

ESCALA / *SCALE* 1:2,735,000
0 10 20 30 40 50 60 70 80 90 100 110 120 130 140 150 MILLAS NAUTICAS (NM)
0 20 40 60 80 100 120 140 160 180 200 220 240 260 280 300 KILOMETROS (KM)

NOTAS / *REMARKS*

CLASIFICACIÓN DE LAS RUTAS DE ACUERDO AL PREFIJO: *Routes classification according to designator prefix:*

UA, UB, UG Y **UR**: IDENTIFICAN RUTAS REGIONALES QUE SE CONECTAN CON OTRAS FIR

UA, UB, UG *and* ***UR****: Identify regional routes that connect to other FIRs*

UL, UM, Y **UP**: IDENTIFICAN RUTAS DE NAVEGACIÓN DE AREA REGIONALES QUE CONECTAN CON OTRAS FIR

UL, UM, *and* ***UP****: Identify regional area navigation routes that connect to other FIRs*

J IDENTIFICA RUTAS DENTRO DE LA FIR MEXICO (**MMFR**) CON ORIGEN EN ESPACIO AÉREO DE E.U.A.

J *Identifies routes within the México FIR (****MMFR****) originating in U.S. airspace.*

UJ IDENTIFICA RUTAS ESTABLECIDAS DENTRO DE LA FIR MÉXICO (**MMFR**)

UJ *Identifies established routes within the México FIR(****MMFR****)*

UT Y **UQ**: IDENTIFICAN RUTAS DE NAVEGACIÓN DE ÁREA, ESTABLECIDAS DENTRO DE LA FIR MEXICO **MMFR**.
UT *and* ***UQ****: Identify area navigation routes, established within the México FIR (****MMFR****)*

PARA LA APLICACIÓN Y RESTRICCIONES DE LAS ALTITUDES MÍNIMAS DE VUELO VER **GEN 3.3**

For minimum flight altitudes utilization and restrictions see ***GEN 3.3***

ALTIMETRIA
DENTRO DEL ESPACIO AÉREO NACIONAL CONTINENTAL Y OCEÁNICO A/O ARRIBA DE **FL 200 QNE**, NIVEL DE VUELO MÍNIMO EN RUTAS DE **FL 200**

ALTIMETRY
WITHIN NATIONAL CONTINENTAL AND OCEANIC AIRSPACE, AT OR ABOVE ***FL 200 QNE****, ENROUTE MINIMUM FLIGHT LEVEL* ***FL 200***

NO SE AUTORIZAN VUELOS **VFR** A/O ARRIBA DE **FL 200**

VFR *FLIGHTS ARE NOT AUTHORIZED AT OR ABOVE* ***FL 200***

TODO EL **EAS** (**ERC-3** Y **ERC-4**) DENTRO DE LAS FIR MEXICO SE CLASIFICA COMO ESPACIO AÉREO **CLASE A**

*ALL THE UPPER AIRSPACE (****ERC-3*** *Y* ***ERC-4****) WITHIN THE FIR MEXICO IS CLASSIFIED AS* ***CLASS A*** *AIRSPACE*

VER **ENR 1.4** / *SEE* ***ENR 1.4***

IDENTIFICACIÓN *Identification*	LÍMITE SUPERIOR *Upper Limit* / LÍMITE INFERIOR *Lower Limit*
MMP-160 VOLCÁN DE COLIMA	UNL / GND
MMR-408	19000 AMSL / 3000 AGL
MMR-411-C	19000 AMSL / 1000 AGL
MMR-417	19000 AMSL / 1000 AGL
MMR-418	19000 AMSL / 1000 AGL

PROYECCIÓN CÓNICA CONFORME DE LAMBERT
LAMBERT CONFORMAL CONIC PROJECTION

ESCALA / SCALE 1:2,735,000

0 10 20 30 40 50 60 70 80 90 100 110 120 130 140 150 MILLAS NAUTICAS (NM)
0 20 40 60 80 100 120 140 160 180 200 220 240 260 280 300 KILOMETROS (KM)

AIP MEXICO
SICT - AFAC - SENEAM

CARTA DE NAVEGACIÓN EN RUTA ESPACIO AÉREO SUPERIOR

HIGH ALTITUDE ENROUTE CHART

FECHA DE EFECTIVIDAD
Effective
29-OCT-2026 AMDT AIRAC 11/26

VER RELACION DECAMBIOS **ENR 6.1-8** / *See list of changes* **ENR 6.1-8**
PARA INFORMACIÓN MÁS RECIENTE, CONSULTE NOTAM VIGENTES / *Consult current NOTAM for latest information*

ALTITUDES SEMICIRCULARES DE VUELO DE CRUCERO IFR
IFR cruising level diagrams

POR DEBAJO DE **FL180**
BELOW FL180
IFR

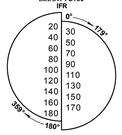

A O POR ENCIMA DE **FL200**
AT OR ABOVE FL200
IFR

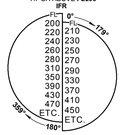

RVSM
IFR

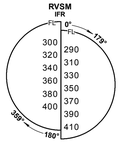

CLAVE
LEGEND

AERÓDROMO
Aerodrome
DESIGNADOR OACI / *ICAO Designator* — MMMX
NOMBRE AD / *AD Name* — BENITO JUAREZ INTL

REGIÓN DE INFORMACIÓN DE VUELO (FIR)
Flight Information Region
FIR/UIR MEXICO / MMFR
FIR MAZATLAN OCEANICA/ MMFO
NOMBRE FIR / *FIR Name*
LÍMITE SUPERIOR / *Upper limit* — UNL
CLASE DE ESPACIO AÉREO / *Airspace class*
LÍMITE INFERIOR / *Lower limit* — GND
UNIDAD QUE PROPORCIONA EL SERVICIO / *Unit providing service* — ACC MAZATLÁN, ACC MÉRIDA, ACC MÉXICO, ACC MONTERREY
VER DETALLES EN **ENR 2.1** / *See* **ENR 2.1** *for details*

ÁREA DE CONTROL TERMINAL (TMA)
Terminal Control Area
TMA MÉXICO
VER DETALLES EN **ENR 2.1** / *See* **ENR 2.1** *for details*

ZONA DE TRÁNSITO DE AERÓDROMO (ATZ)
Aerodrome Transit Zone
ATZ DURANGO
VER DETALLES EN **ENR 2.2** / *See* **ENR 2.2** *for details*

ZONA DE CONTROL (CTR)
Control Zone
CTR MEXICALI
VER DETALLES EN **ENR 2.2** / *See* **ENR 2.2** *for details*

ÁREA DE CONTROL (CTA)
Control Area
CTA MÉXICO / MMEX
VER DETALLES EN **ENR 2.1** / *See* **ENR 2.1** *for details*

SECTOR
Sector
SECTOR 1
VER DETALLES EN **ENR 2.1** / *See* **ENR 2.1** *for details*

RUTA ATS
ATS routes
DESIGNADOR DE RUTA / *Route designator* — V3
DERROTA MAGNÉTICA / *Magnetic track* — 079° / 259°
DISTANCIA EN MILLAS NÁUTICAS / *Distance in nautical miles* — V12
ALTITUD MÍNIMA EN RUTA / *Minimum enroute altitude* — 15000

RUTA DE NAVEGACIÓN DE ÁREA
Area Navigation route
DESIGNADOR DE RUTA / *Route designator* — L207
DERROTA MAGNÉTICA / *Magnetic track* — 157° / 337°
DISTANCIA EN MILLAS NÁUTICAS / *Distance in nautical miles* — 24
LÍMITE VERTICAL / *Vertical limit* — 4000

PUNTO DE CAMBIO (COP)
Change - Over Point
DISTANCIA EN MILLAS NÁUTICAS DESDE VOR ASOCIADO / *Distance in nautical miles from associated VOR navigation aid* — 96 / 42

PUNTO DE RECORRIDO (WPT)
Way - Point
OBLIGATORIO DE PASO / *Fly-by compulsory*
FACULTATIVO DE PASO / *Fly-by on request*
OBLIGATORIO SOBREVUELO / *Fly-over compulsory*
FACULTATIVO SOBREVUELO / *Fly-over on request*
NOMBRE / *Name* — AXOVI
COORDENADAS GEOGRÁFICAS / *Geographical coordinates* — 224810N 0916643W

PUNTO DE NOTIFICACIÓN (REP)
Reporting Point
OBLIGATORIO / *Compulsory*
FACULTATIVO / *On request*

PUNTO DE NOTIFICACIÓN ATS/MET (MRP)
ATS/MET Reporting Point
OBLIGATORIO / *Compulsory*
FACULTATIVO / *On request*

ESPACIO AÉREO RESTRINGIDO
Restricted Airspace
IDENTIFICACIÓN DEL ÁREA / *Identification of area* — MMR-1
LETRA NACIONALIDAD / *Nationality letter* — 7000 AMSL GND
LIMITES VERTICALES / *Vertical limits*
P - PROHIBIDA / *Prohibited*
R - RESTRINGIDA / *Restricted*
D - PELIGROSA / *Dangerous*
VER DETALLES EN **ENR 5.1** / *See* **ENR 5.1** *for details*

RADIOFARO OMNIDIRECCIONAL VHF (VOR)
VHF Omnidirectional Radio Range
ROSA DE LOS VIENTOS ORIENTADA RESPECTO AL NORTE MAGNÉTICO / *Compass rose orientated to Magnetic North*

RADIOFARO NO DIRECCIONAL (NDB)
Non - Directional Beacon

EQUIPO RADIOTELEMÉTRICO (DME)
Distance Measuring Equipment

RADIOAYUDAS VOR Y DME INSTALADAS CONJUNTAMENTE (VOR/DME)
Co - located VOR and DME navigation aids

IDENTIFICACIÓN DE LAS RADIOAYUDAS (NAVAID)
Identification for radio navigation aids
NOMBRE / *Name* — MÉXICO VOR/DME 115.9 MEX
NAVAID, FRECUENCIA, IDENTIFICACIÓN O SEÑAL DISTINTIVA / *NAVAID, frecuency, identification or call sign*
COORDENADAS GEOGRÁFICAS / *Geographical coordinates* — 192618N 0990408W

NOTAS / ***REMARKS***

CLASIFICACIÓN DE LAS RUTAS DE ACUERDO AL PREFIJO: ***Routes classification according to designator prefix:***

UA, UB, UG Y **UR**: IDENTIFICAN RUTAS REGIONALES QUE SE CONECTAN CON OTRAS FIR

UA, UB, UG *and* ***UR****: Identify regional routes that connect to other FIRs*

UL, UM, Y **UP**: IDENTIFICAN RUTAS DE NAVEGACIÓN DE ÁREA REGIONALES QUE CONECTAN CON OTRAS FIR

UL, UM, *and* ***UP****: Identify regional area navigation routes that connect to other FIRs*

J IDENTIFICA RUTAS DENTRO DE LA FIR MÉXICO **(MMFR)** CON ORIGEN EN ESPACIO AÉREO DE E.U.A.

J *Identifies routes within the México FIR* ***(MMFR)*** *originating in U.S. airspace.*

UJ IDENTIFICA RUTAS ESTABLECIDAS DENTRO DE LA FIR MÉXICO **(MMFR)**

UJ *Identifies established routes within the México FIR****(MMFR)***

UT Y **UQ**: IDENTIFICAN RUTAS DE NAVEGACIÓN DE ÁREA, ESTABLECIDAS DENTRO DE LA FIR MÉXICO **MMFR**

UT *and* ***UQ****: Identify area navigation routes, established within the México FIR* ***(MMFR)***

PARA LA APLICACIÓN Y RESTRICCIONES DE LAS ALTITUDES MÍNIMAS DE VUELO VER **GEN 3.3**

For minimum flight altitudes utilization and restrictions see ***GEN 3.3***

IDENTIFICACIÓN *Identification*	LÍMITE SUPERIOR *Upper Limit* — LIMITE INFERIOR *Lower Limit*
MMR-101	FL 600 GND
MMR-102 TEHUACÁN	FL 600 GND
MMR-103 TACAMBARO	FL 255 GND
MMP-159 VOLCÁN POPOCATEPETL	UNL GND
MMP-160 VOLCÁN DE COLIMA	UNL GND
MMR-207	19000 AMSL GND
MMR-209	FL 200 2000 AMSL
MMR-210	FL 200 2000 AMSL
MMR-211 E	20000 AMSL GND
MMR-215 SAN CRISTÓBAL	FL 200 GND
MMR-228	20000 AMSL 7000 AMSL
MMR-229	52000 AMSL GND
MMR-230	20000 AMSL 7000 AMSL
MMR-231	20000 AMSL 5000 AMSL
MMR-232	24000 AMSL 13000

PROYECCIÓN CÓNICA CONFORME DE LAMBERT
LAMBERT CONFORMAL CONIC PROJECTION

ALITO — YEDRA

CARTA DE RUTAS VFR ENTRE AERODROMOS

SIMBOLOGIA

- ▲ Puntos de Notificación Obligatorios
- △ Puntos de Notificación a Solicitud
- Rutas dentro del aerodromo
- Rutas entre aerodromos
- RUTAS HELICOPTEROS
- Elevación Maxima (ft)
- Aerodromos

TWY Freq	
Cancún	118.6 MHZ
Campeche	118.5 MHZ
Chichen Itzá	118.9 MHZ
Ciudad del Carmen	118.4 MHZ
Cozumel	118.0 MHZ
Mérida	118.3 MHZ
Tulum	118.65 MHZ

TMA Freq	
Cancún	124.7 MHZ
Mérida	121.2 MHZ
Ciudad del Carmen	119.1 MHZ

Distancia en Millas Náuticas

16

272° / 092°

Rumbos Magnéticos

91°W 90°W 89°W 88°W 87°W

22°N 21°N 20°N 19°N

100 NM 75 50 25 12.5 0

ESCALA/ scale 1:750000

CAMBIOS: RUTAS VFR HELICOPTEROS, RUTAS VFR ALA FIJA

LAS MARCACIONES SON MAGNETICAS

LAS ALTITUDES, ELEVACIONES Y ALTURAS EN FT

CARTA DE RUTAS VFR ENTRE AERODROMOS

MMSM AD ELEV 7362 FT
MMMX AD ELEV 7297 FT
MMTO AD ELEV 8468 FT
MMPB AD ELEV 7361 FT
MMCB AD ELEV 4295 FT

LAS MARCACIONES SON MAGNÉTICAS
BEARINGS ARE MAGNETIC
LAS ALTITUDES, ELEVACIONES Y ALTURAS EN FT
ALTITUDES, ELEVATIONS AND HEIGHTS IN FT

COMUNICACIONES *Comunications*	
MMCB TWR	**118.35**
MMMX TWR	**118.55**
	118.70
	118.15
MMPB TWR	**118.20**
MMSM TWR	**118.30**
	118.25
	118.925
MMTO TWR	**118.00**
MMMX APP	**120.50**
	129.10
	121.40
	121.20
	119.75
	119.25
MMPB APP	**127.00**
MMSM APP	**119.00**
	128.85
MMTO APP	**119.35**
MMMX D-ATIS	**127.650**
MMSM D-ATIS	**127.70**
MMTO ATIS	**127.80**
MMMX FIS	**126.875**
MMPC AFIS	**122.90**
MMSM SMC	**121.80**
MMTO SMC	**134.00**
MMSM OSIV/ARO	**122.60**
CTAF	**122.50**

PUNTO DE REFERENCIA VISUAL
I VISUAL REPORTING POINT
A SOLICITUD / *ON-REQUEST*
OBLIGATORIO / *MANDATORY*

RUTAS VFR / *VFR ROUTES*
ALA FIJA / HELICÓPTEROS / *FIXED WINGS/HELICOPTERS*
EXCLUSIVO HELICÓPTEROS / *EXCLUSIVE HELICOPTERS*
LLEGADA / ARRIVALS HELICÓPTEROS / *HELICOPTERS*
SALIDA / DEPARTURE HELICÓPTEROS / *HELICOPTERS*

ALTITUD MÁXIMA VFR /
MAXIMUM VFR ALTITUDE

CAMBIOS/*CHG* : CARTA NUEVA / *NEW CHART*

ESCALA/scale: 1:450,000

AIP MEXICO
SICT - AFAC - SENEAM
CARTA DE ENRUTAMIENTO DIRECTO ESTRATÉGICO ESPACIO AÉREO SUPERIOR
STRATEGIC DIRECT ROUTING CHART HIGH ALTITUDE ENROUTE CHART

FECHA DE EFECTIVIDAD

EFFECTIVE

29-OCT-2026 AMDT AIRAC 11/26

VER RELACIÓN DE CAMBIOS **ENR 6.1-7** / *See list of changes* ***ENR 6.1-7***

PARA INFORMACIÓN MÁS RECIENTE, CONSULTE **NOTAM** VIGENTES / *Consult current NOTAM for latest information*



ESCALA / *SCALE* 1 : 2900000

0 10 20 30 40 50 60 70 80 90 100 110 120 130 140 150 MILLAS NÁUTICAS (NM)

0 20 40 60 80 100 120 140 160 180 200 220 240 260 280 300 KILÓMETROS (KM)

CLAVE
LEGEND

AERÓDROMO
Aerodrome
DESIGNADOR OACI / *ICAO Designator* — MMMX
NOMBRE AD / *AD Name* — BENITO JUÁREZ INTL

REGIÓN DE INFORMACIÓN DE VUELO (FIR)
Flight information region
Nombre la FIR / *Name of FIR* — FIR MAZATLÁN OCEÁNICA
Límite superior / *Upper limit* — UNL
Clase de espacio aéreo / *Airspace class* — G
Límite inferior / *Lower limit* — SFC
Dependencia que proporciona el servicio / *Unit providing service* — ACC MAZATLÁN / ACC MÉXICO / ACC MONTERREY

PUNTO DE RECORRIDO (WPT)
Way - point
Obligatorio de paso / *Fly-by compulsory*
Facultativo de paso / *Fly-by on request*
Obligatorio sobrevuelo / *Fly-over compulsory*
Facultativo sobrevuelo / *Fly-over on request*
Nombre / *Name* — PERGO
Coordenadas geográficas / *Geographical coordinates* — 155242.4034

PUNTO DE NOTIFICACIÓN (REP)
Reporting point
Obligatorio / *Compulsory*
Facultativo / *On request*

PUNTO DE NOTIFICACIÓN ATS/MET (MRP)
ATS/MET reporting point
Obligatorio / *Compulsory*
Facultativo / *On request*

ESPACIO AÉREO RESTRINGIDO
Restricted airspace
Identificación del área / *Identification of area* — MAR 1
Letra nacionalidad / *Nationality letter*
Límites verticales / *Vertical limits* — 9500 FT AMSL / GND
P - Prohibido / *Prohibited*
R - Restringido / *Restricted*
D - Peligroso / *Dangerous*

RADIOFARO OMNIDIRECCIONAL VHF (VOR)
VHF omnidirectional radio range
Rosa de los vientos orientada en la carta respecto al norte magnético / *Compass rose orientated on the chart to Magnetic North*

RADIOFARO NO DIRECCIONAL (NDB)
Non - directional beacon

EQUIPO RADIOTELEMÉTRICO (DME)
Distance measuring equipment

RADIOAYUDAS VOR Y DME INSTALADAS CONJUNTAMENTE (VOR/DME)
Co - located VOR and DME navigation aids

IDENTIFICACIÓN DE LAS RADIOAYUDAS (NAVAID)
Identification for radio navigation aids
Nombre / *Name* — MEXICO VOR/DME 115.9
NAVAID, frecuencia, identificación o señal distintiva / *NAVAID, frequency, identification or call sign* — MEX
Coordenadas geográficas / *Geographical coordinates* — 192618N 0990408W

LÍNEA ISOGÓNICA
Isogonic line — 6°E

IDENTIFICACIÓN *Identification*	LÍMITE SUPERIOR *Upper limit* / LÍMITE INFERIOR *Lower limit*
MAR-101	UNL / SFC
MAR-102	UNL / SFC
MAR-103 (SOLO DURANTE EJERCICIOS)	UNL / SFC
MAR-104 (SOLO DURANTE EJERCICIOS)	UNL / SFC
MAR-201	24500 AMSL / SFC
MAR-204	UNL / SFC
MAR-210	UNL / SFC
MAR-211 E	24500 AMSL / SFC
MAR-216 SAN CRISTÓBAL	UNL / SFC
MAR-217	60000 AMSL / 9500 AMSL
MAR-218	60000 AMSL / 9500 AMSL
MAR-219	60000 AMSL / 9500 AMSL
MAR-220	60000 AMSL / 9500 AMSL
MAR-222	UNL / SFC
MAR-406	18000 AGL / SFC
MAR-411C	18000 AGL / SFC
MAR-417	18000 AGL / SFC
MAR-418	18000 AGL / SFC

UNITED STATES OF AMERICA
ESTADOS UNIDOS MEXICANOS

GOLFO DE CALIFORNIA
OCÉANO PACÍFICO
GOLFO DE MÉXICO
MAR CARIBE
AMÉRICA CENTRAL

PROYECCIÓN CÓNICA CONFORME DE LAMBERT
LAMBERT CONFORMAL CONIC PROJECTION

RELACIÓN DE CAMBIOS DE LA CARTA DE ENRUTAMIENTO DIRECTO ESTRATÉGICO ESPACIO AÉREO SUPERIOR ENR (6.1-6)

PUSEK, VOLUR.

RELACIÓN DE CAMBIOS DE LAS CARTAS DE RUTA ESPACIO AÉREO INFERIOR ERC-1 ENR (6.1-1)

NIL.

RELACIÓN DE CAMBIOS DE LAS CARTAS DE RUTA ESPACIO AÉREO INFERIOR ERC-2 ENR (6.1-2)

MMP-4, MMP-5, MMP-13, MMP-121.

RELACIÓN DE CAMBIOS DE LAS CARTAS DE RUTA ESPACIO AÉREO SUPERIOR ERC-3 ENR (6.1-3)

EXTENSIÓN AWY UT36 (LMM-DASVU-ENEKO); AWY: UT95 (PNG-LMM), UT98 (CUL-PNG); FIJO: PUSEK, VOLUR.

RELACIÓN DE CAMBIOS DE LAS CARTAS DE RUTA ESPACIO AÉREO SUPERIOR ERC-4 ENR (6.1-4)

NIL.