ENR 2. ESPACIO AÉREO DE LOS SERVICIOS DE TRÁNSITO AÉREO
ENR 2. AIR TRAFFIC SERVICES AIRSPACE

ENR 2.1 FIR, UIR, UTA, TMA

Nombre *Name* Límites laterales *Lateral Limits* Límites verticales *Vertical Limits* Clase de espacio aéreo *Class of Airspace*	Unidad que proporciona el servicio *Unit providing service*	Distintivo de llamada *Call sign* Idiomas *Languages* Área y condiciones de uso *Area and condition of use* Horas de servicio *Hours of service*	Frecuencia / propósito *Frequency / purpose*	Observaciones *Remarks*
1	2	3	4	5
FIR/UIR MEXICO				
30 45 00N 120 50 00W	ACC Mazatlán*	Mazatlán Centro		Servicio SSR
32 32 04N 117 07 26W		Español / English		en ruta
y a lo largo de la frontera:		Sector 1	128.3, 126.075 MHZ	*SSR Service*
México / USA hasta		Sector 2	126.3 MHZ	*on route*
Along the Mexico/USA		Sector 3	128.0, 123.70 MHZ	
border to:		Sector 4	126.5 MHZ	(Apertura De
26 00 00N 095 55 00W		Sector 5	124.2 MHZ	Acuerdo a
24 30 00N 093 00 00W		Sector 6	124.6 MHZ	Necesidades de
24 30 00N 088 00 00W		Sector 7	124.4 MHZ	Tránsito Aéreo)
24 00 00N 086 00 00W		Sector 8	128.75 MHZ	*(Opening according to*
22 00 00N 086 00 00W		H24		*Air Traffic needs)*
20 44 00N 085 21 00W				
20 11 00N 085 17 00W				
20 00 00N 086 00 00W				
18 09 00N 087 45 00W				
Y a lo largo de la frontera	ACC Mérida*	Mérida Centro		Servicio SSR
México / Belice / Guatemala hasta:		Español / English		en ruta
Along the Mexico/Belice/Guatemala		Sector 1	128.3 MHZ	*SSR Service*
border to:		Sector 2	128.75 MHZ	*on route*
14 32 00N 092 13 00W		Sector 3	128.2 MHZ	
13 00 00N 095 00 00W		Sector 4	125.2 MHZ	(Apertura De
11 30 00N 100 00 00W		Sector 5	123.75 MHZ	Acuerdo a
15 00 00N 105 00 00W		H24		Necesidades de
16 11 00N 106 00 00W		Sector 6	126.7 MHZ	Tránsito Aéreo)
21 20 45N 110 34 20W		1600/2300		*(Opening according to*
24 17 58N 113 26 07W		Sector 7	125.8 MHZ	*Air Traffic needs)*
27 55 16N 117 29 49W		H24		
30 45 00N 120 50 00W				
UNL				
GND	ACC México*	México Centro		
Fuera de otros espacios aéreos		Español / English		
clasificados: G		Sector 1	126.6 MHZ	Servicio TAR/SSR
Class of airspace outside other		Sector 2	124.0 MHZ	Y SSR en ruta
Regulated airspaces: G		Sector 3	128.5 MHZ	*TAR/SSR & SSR*
		Sector 4	123.5 MHZ	*Service on route*
		Sector 5	125.1 MHZ	
		Sector 6	126.15 MHZ	
		Sector 7	123.9 MHZ	
		Sector 8	127.3 MHZ	
		Sector 9	133.1 MHZ	
		Sector 10	133.2 MHZ	
		Sector 11	133.3 MHZ	
		H24		
	ACC Monterrey*	Monterrey Centro		
		Español / English		
		Sector 1	124.5 MHZ	
		Sector 2	125.42 MHZ	
		Sector 3	127.4 MHZ	
		Sector 4	126.4 MHZ	
		Sector 5	125.6 MHZ	*** Ver más detalles de los ACC adelante.**
		H24		***See below for more ACC details.***

ESCALA / *SCALE* 1:14500000

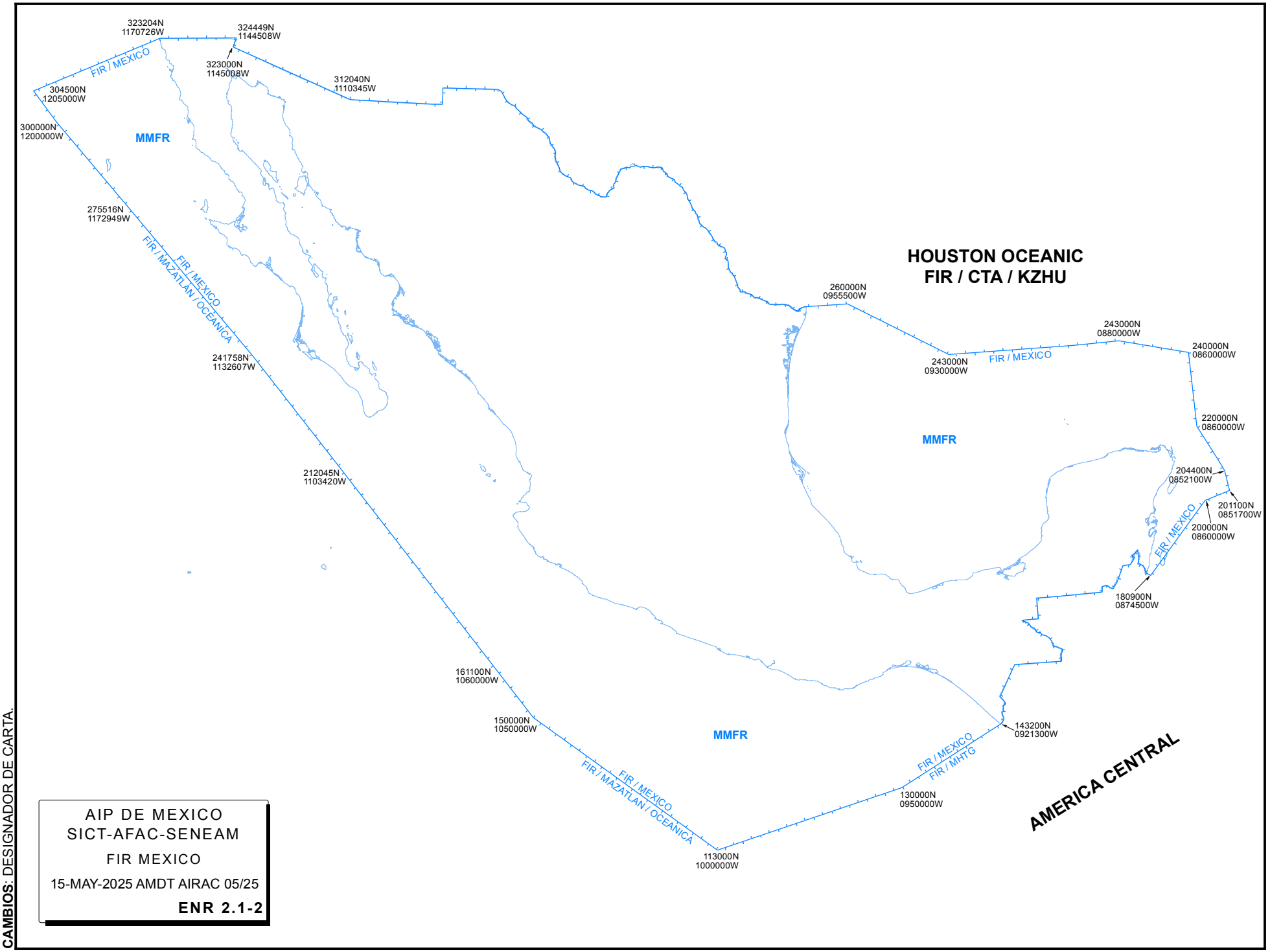

CAMBIOS: DESIGNADOR DE CARTA.

AIP DE MEXICO
SICT-AFAC-SENEAM
FIR MEXICO
15-MAY-2025 AMDT AIRAC 05/25
ENR 2.1-2

Nombre *Name* Límites laterales *Lateral Limits* Límites verticales *Vertical Limits* Clase de espacio aéreo *Class of Airspace*	Unidad que proporciona el servicio *Unit providing service*	Distintivo de llamada *Call sign* Idiomas *Languages* Área y condiciones de uso *Area and condition of use* Horas de servicio *Hours of service*	Frecuencia / propósito *Frequency / purpose*	Observaciones *Remarks*
1	2	3	4	5
FIR OCEANICA MAZATLAN 30 00 00N 120 00 00W 27 55 16N 117 29 49W 24 17 58N 113 26 07W 21 20 45N 110 34 20W 16 11 00N 106 00 00W 15 00 00N 105 00 00W 11 30 00N 100 00 00W 10 00 00N 104 30 00W 05 00 00N 120 00 00W 30 00 00N 120 00 00W UNL MSL Fuera de otros espacios aéreos clasificados: G *Class of airspace outside other Regulated airspace: G*	ACC Mazatlan*	San Francisco Radio *English* H24	Frecuencias de *Frequencies of* San Francisco Radio 3413 5574 8843 8915 13354	

ESCALA / *SCALE* 1:17000000

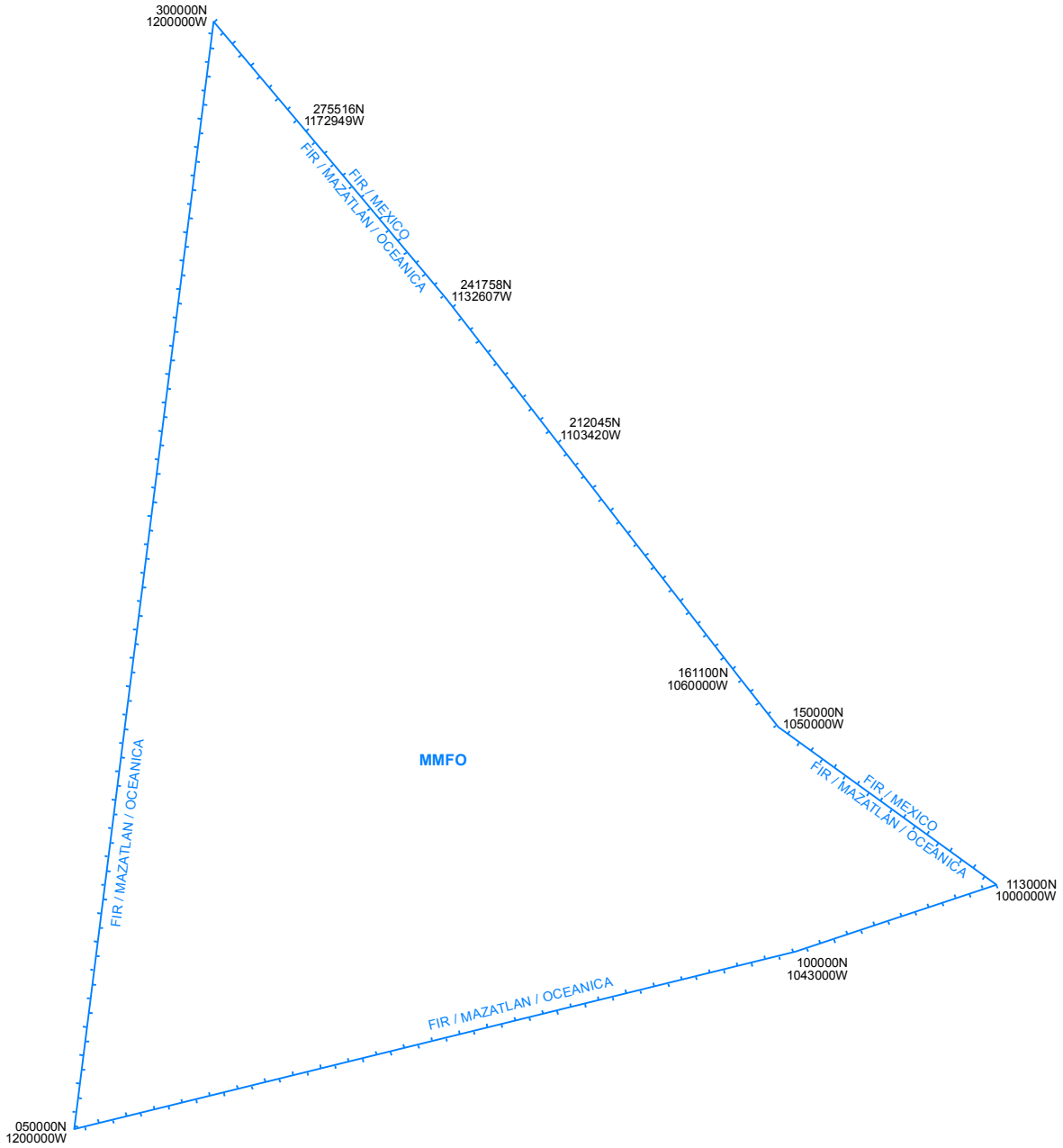

AIP DE MEXICO
SICT-AFAC-SENEAM

FIR MAZATLAN OCEANICA

15-MAY-2025 AMDT AIRAC 05/25

ENR 2.1-4

CAMBIOS: DESIGNADOR DE CARTA.

Nombre *Name* Límites laterales *Lateral Limits* Límites verticales *Vertical Limits* Clase de espacio aéreo *Class of Airspace*	Unidad que proporciona el servicio *Unit providing service*	Distintivo de llamada *Call sign* Idiomas *Languages* Área y condiciones de uso *Area and condition of use* Horas de servicio *Hours of service*	Frecuencia / propósito	Observaciones
1	2	3	4	5
UTA MEXICO				
30 45 00N 120 50 00W	ACC Mazatlán*	Mazatlán Centro		Servicio SSR
32 32 04N 117 07 26W		Español / English		en ruta
y a lo largo de la frontera:		Sector 1	128.3, 126.075 MHZ	*SSR Service*
México / USA hasta		Sector 2	126.3 MHZ	*on route*
Along the Mexico/USA		Sector 3	128.0, 123.70 MHZ	
border to:		Sector 4	126.5 MHZ	(Apertura De
26 00 00N 095 55 00W		Sector 5	124.2 MHZ	acuerdo a
24 30 00N 093 00 00W		Sector 6	124.6 MHZ	necesidades de
24 30 00N 088 00 00W		Sector 7	124.4 MHZ	Tránsito Aéreo)
24 00 00N 086 00 00W		Sector 8	128.75 MHZ	*(Opening according to*
22 00 00N 086 00 00W		H24		*Air Traffic needs)*
20 44 00N 085 21 00W				
20 11 00N 085 17 00W				
20 00 00N 086 00 00W				
18 09 00N 087 45 00W				
Y a lo largo de la frontera	ACC Mérida*	Mérida Centro		Servicio SSR
México / Belice / Guatemala hasta:		Español / English		en ruta
Along the Mexico/Belice/Guatemala		Sector 1	128.3 MHZ	*SSR Service*
border to:		Sector 2	128.75 MHZ	*on route*
14 32 00N 092 13 00W		Sector 3	128.2 MHZ	
13 00 00N 095 00 00W		Sector 4	125.2 MHZ	(Apertura De
12 13 57N 097 36 11W		Sector 5	123.75 MHZ	acuerdo a
13 21 21N 098 27 15W		H24		necesidades de
13 02 13N 099 29 40W		Sector 6	126.7 MHZ	Tránsito Aéreo)
14 48 17N 103 54 08W		1600/2300		*(Opening according to*
15 20 08N 105 16 56W		Sector 7	125.8 MHZ	*Air Traffic needs)*
16 11 00N 106 00 00W		H24		
21 20 45N 110 34 20W				
24 17 58N 113 26 07W				
27 55 16N 117 29 49W				
30 45 00N 120 50 00W	ACC México*	México Centro		Servicio TAR/SSR
UNL		Español / English		Y SSR en ruta
FL195		Sector 1	126.6 MHZ	*TAR/SSR & SSR*
		Sector 2	124.0 MHZ	*Service on route*
		Sector 3	128.5 MHZ	
		Sector 4	123.5 MHZ	
		Sector 5	125.1 MHZ	
		Sector 6	126.15 MHZ	
		Sector 7	123.9 MHZ	
		Sector 8	127.3 MHZ	
		Sector 9	133.1 MHZ	
		Sector 10	133.2 MHZ	
		Sector 11	133.3 MHZ	
		H24		
	ACC Monterrey*	Monterrey Centro		
		Español / English		
		Sector 1	124.5 MHZ	
		Sector 2	125.42 MHZ	
		Sector 3	127.4 MHZ	
		Sector 4	126.4 MHZ	
		Sector 5	125.6 MHZ	
		H24		*** Ver más detalles de los ACC adelante.** ***See below for more ACC details.***

Nombre *Name* Límites laterales *Lateral Limits* Límites verticales *Vertical Limits* Clase de espacio aéreo *Class of Airspace*	Unidad que proporciona el servicio *Unit providing service*	Distintivo de llamada *Call sign* Idiomas *Languages* Área y condiciones de uso *Area and condition of use* Horas de servicio *Hours of service*	Frecuencia / propósito *Frequency / purpose*	Observaciones *Remarks*
1	2	3	4	5
CTA MAZATLAN 31 20 00N 108 30 00W 28 00 00N 108 30 00W 26 11 14N 106 02 34W 24 09 09N 103 26 08W 22 41 26N 104 51 05W 22 17 08N 105 07 18W 21 37 33N 105 33 51W 18 13 26N 107 45 45W 21 20 45N 110 34 20W 30 00 00N 120 00 00W 30 45 00N 120 50 00W 32 32 04N 117 07 26W y a lo largo de la frontera México/U.S.A. hasta *Along the Mexico/USA border to:* 31 20 00N 108 30 00W	ACC Mazatlán	Mazatlán Centro *Mazatlan Center* Español / English		Servicio SSR En ruta *SSR Service on route*
SECTOR 1 31 41 09N 112 11 15W 31 00 06N 112 25 08W 30 17 42N 113 31 16W 29 19 02N 114 59 52W 27 55 16N 117 29 49W 30 00 00N 120 00 00W 30 45 00N 120 50 00W 32 32 04N 117 07 26W y a lo largo de la frontera México/USA hasta *Along the Mexico/USA border to:* 31 41 09N 112 11 15W FL 195 GND Clase de espacio aéreo: G *Class of airspace: G* UNL FL 195 Clase de espacio aéreo: A *Class of airspace: A*	ACC Mazatlán	Mazatlán Centro *Mazatlan Center* Español / English H24	128.3, 126.075 MHZ	
SECTOR 2 31 20 00N 108 30 00W 28 39 36N 108 30 00W 28 40 11N 110 36 41W 28 04 30N 110 51 38W 30 17 42N 113 31 16W 31 00 06N 112 25 08W 31 41 09N 112 11 15W y a lo largo de la frontera México/U.S.A. hasta *Along the Mexico/USA border to:* 31 20 00N 108 30 00W FL 195 GND Clase de espacio aéreo: G *Class of airspace: G* UNL FL 195 Clase de espacio aéreo: A *Class of airspace: A*	ACC Mazatlán	Mazatlán Centro *Mazatlan Center* Español / English H24	126.3 MHZ	

Nombre *Name* Límites laterales *Lateral Limits* Límites verticales *Vertical Limits* Clase de espacio aéreo *Class of Airspace*	Unidad que proporciona el servicio *Unit providing service*	Distintivo de llamada *Call sign* Idiomas *Languages* Área y condiciones de uso *Area and condition of use* Horas de servicio *Hours of service*	Frecuencia / propósito *Frequency / purpose*	Observaciones *Remarks*
1	2	3	4	5
SECTOR 3 24 39 03N 108 21 55W 23 54 11N 108 45 34W 23 21 47N 109 29 33W 23 01 05N 109 36 12W 21 20 45N 110 34 20W 24 17 58N 113 26 07W 25 17 54N 114 30 54W 26 54 37N 112 13 50W 27 19 16N 110 44 27W 27 03 48N 110 41 55W 24 39 03N 108 21 55W FL 195 GND Clase de espacio aéreo: G *Class of airspace: G* UNL FL 195 Clase de espacio aéreo: A *Class of airspace: A*	ACC Mazatlán	Mazatlán Centro *Mazatlan Center* Español / English H24	128.0, 123.70 MHZ	
SECTOR 4 22 17 08N 105 07 18W 21 37 33N 105 33 51W 18 13 26N 107 45 45W 21 20 45N 110 34 20W 23 01 05N 109 36 12W 23 21 47N 109 29 33W 23 14 34N 108 52 37W 23 15 00N 107 23 05W 23 35 19N 106 24 18W 22 17 08N 105 07 18W FL 195 GND Clase de espacio aéreo: G *Class of airspace: G* UNL FL 195 Clase de espacio aéreo: A *Class of airspace: A*	ACC Mazatlán	Mazatlán Centro *Mazatlan Center* Español / English H24	126.5 MHZ	
SECTOR 5 24 09 09N 103 26 08W 22 41 26N 104 51 05W 22 17 08N 105 07 18W 23 35 19N 106 24 18W 23 40 25N 106 12 22W 26 21 13N 106 15 46W 26 11 14N 106 02 34W 24 09 09N 103 26 08W FL 195 GND Clase de espacio aéreo: G *Class of airspace: G* UNL FL 195 Clase de espacio aéreo: A *Class of airspace: A*	ACC Mazatlán	Mazatlán Centro *Mazatlan Center* Español / English H24	124.2 MHZ	

Nombre *Name* Límites laterales *Lateral Limits* Límites verticales *Vertical Limits* Clase de espacio aéreo *Class of Airspace*	Unidad que proporciona el servicio *Unit providing service*	Distintivo de llamada *Call sign* Idiomas *Languages* Área y condiciones de uso *Area and condition of use* Horas de servicio *Hours of service*	Frecuencia / propósito *Frequency / purpose*	Observaciones *Remarks*
1	2	3	4	5
SECTOR 6 26 21 13N 106 15 46W 23 40 25N 106 12 22W 23 35 19N 106 24 18W 23 15 00N 107 23 05W 23 14 34N 108 52 37W 23 21 47N 109 29 33W 23 54 11N 108 45 34W 24 39 03N 108 21 55W 26 57 06N 107 03 44W 26 21 13N 106 15 46W FL 195 GND Clase de espacio aéreo: G *Class of airspace: G* UNL FL 195 Clase de espacio aéreo: A *Class of airspace: A*	ACC Mazatlán	Mazatlán Centro *Mazatlan Center* Español / English H24	124.6 MHZ	
SECTOR 7 26 57 06N 107 03 44W 24 39 03N 108 21 55W 27 03 48N 110 41 55W 27 19 16N 110 44 27W 28 04 30N 110 51 38W 28 40 11N 110 36 41W 28 39 36N 108 30 00W 28 00 00N 108 30 00W 26 57 06N 107 03 44W FL 195 GND Clase de espacio aéreo: G *Class of airspace: G* UNL FL 195 Clase de espacio aéreo: A *Class of airspace: A*	ACC Mazatlán	Mazatlán Centro *Mazatlan Center* Español / English H24	124.4 MHZ	
SECTOR 8 28 04 30N 110 51 38W 27 19 16N 110 44 27W 26 54 37N 112 13 50W 25 17 54N 114 30 54W 27 55 16N 117 29 49W 29 19 02N 114 59 52W 30 17 42N 113 31 16W 28 04 30N 110 51 38W FL 195 GND Clase de espacio aéreo: G *Class of airspace: G* UNL FL 195 Clase de espacio aéreo: A *Class of airspace: A*	ACC Mazatlán	Mazatlán Centro *Mazatlan Center* Español / English H24	128.75 MHZ	

Nombre *Name* Límites laterales *Lateral Limits* Límites verticales *Vertical Limits* Clase de espacio aéreo *Class of Airspace*	Unidad que proporciona el servicio *Unit providing service*	Distintivo de llamada *Call sign* Idiomas *Languages* Área y condiciones de uso *Area and condition of use* Horas de servicio *Hours of service*	Frecuencia / propósito *Frequency / purpose*	Observaciones *Remarks*
1	2	3	4	5
CTA MERIDA 23 00 00N 095 00 00W 24 30 00N 093 00 00W 24 30 00N 088 00 00W 24 00 00N 086 00 00W 22 00 00N 086 00 00W 20 59 20N 085 28 49W 20 44 00N 085 21 00W 20 11 00N 085 17 00W 20 00 00N 086 00 00W 18 09 00N 087 45 00W y a lo largo de la frontera México/Belice y Guatemala hasta *Along the Mexico/Belice/Guatemala border to:* 14 32 00N 092 13 00W 13 00 00N 095 00 00W 11 30 00N 100 00 00W 15 00 00N 105 00 00W 15 20 08N 105 16 56W 14 54 33N 104 10 18W 14 48 17N 103 54 08W 13 02 13N 099 29 40W 13 07 12N 099 13 30W 13 52 42N 096 42 42W 18 24 31N 095 20 19W 18 29 03N 095 18 54W 19 29 27N 095 00 00W 20 36 27N 095 00 00W 20 54 10N 095 00 00W 22 24 37N 095 00 00W 23 00 00N 095 00 00W	ACC Mérida	Mérida Centro *Merida Center* Español / English		Servicio SSR en ruta *SSR Service on route*

Nombre *Name* Límites laterales *Lateral Limits* Límites verticales *Vertical Limits* Clase de espacio aéreo *Class of Airspace*	Unidad que proporciona el servicio *Unit providing service*	Distintivo de llamada *Call sign* Idiomas *Languages* Área y condiciones de uso *Area and condition of use* Horas de servicio *Hours of service*	Frecuencia / propósito *Frequency / purpose*	Observaciones *Remarks*
1	2	3	4	5
SECTOR 1 20 54 10N 095 00 00W 20 52 48N 091 24 06W 21 00 48N 090 26 48W 20 10 07N 090 00 34W 19 47 01N 090 16 07W 19 02 44N 090 45 41W 17 49 00N 090 36 00W y a lo largo de la frontera México/Guatemala hasta *Along the Mexico/Guatemala border to:* 14 32 00N 092 13 00W 13 00 00N 095 00 00W 11 30 00N 100 00 00W 15 00 00N 105 00 00W 15 20 08N 105 16 56W 14 54 33N 104 10 18W 14 48 17N 103 54 08W 13 02 13N 099 29 40W 13 07 12N 099 13 30W 13 52 42N 096 42 42W 18 24 31N 095 20 19W 18 29 03W 095 18 54W 19 29 27N 095 00 00W 20 36 27N 095 00 00W 20 54 10N 095 00 00W FL 195 GND Clase de espacio aéreo: E en ruta /G fuera de ruta *Class of airspace:* *E on route /G off route* UNL FL 195 Clase de espacio aéreo: A *Class of airspace: A*	ACC Mérida	Mérida Centro *Merida Center* Español / English H24	128.3 MHZ	Clase E/ *Class E* 500 FT por debajo de la MEA *500Ft below MEA*
SECTOR 2 21 00 48N 090 26 48W 21 11 05N 089 28 52W 21 10 00N 088 05 48W 21 24 18N 087 02 25W 20 50 08N 085 58 50W 20 02 35N 087 52 10W 19 47 01N 090 16 07W 20 10 07N 090 00 34W 21 00 48N 090 26 48W FL 195 GND Clase de espacio aéreo: E en ruta / G fuera de ruta *Class of airspace:* *E on route /G off route* UNL FL 195 Clase de espacio aéreo: A *Class of airspace: A*	ACC Mérida	Mérida Centro *Merida Center* Español / English H24	128.75 MHZ	Clase E/ *Class E* 500 FT por debajo de la MEA *500Ft below MEA*

Nombre *Name* Límites laterales *Lateral Limits* Límites verticales *Vertical Limits* Clase de espacio aéreo *Class of Airspace*	Unidad que proporciona el servicio *Unit providing service*	Distintivo de llamada *Call sign* Idiomas *Languages* Área y condiciones de uso *Area and condition of use* Horas de servicio *Hours of service*	Frecuencia / propósito *Frequency / purpose*	Observaciones *Remarks*
1	2	3	4	5
SECTOR 3 24 00 00N 086 00 00W 22 00 00N 086 00 00W 20 59 20N 085 28 49W 20 50 08N 085 58 50W 21 24 18N 087 02 25W 22 58 57N 087 15 19W 23 58 48 N 089 08 28W 24 30 00N 089 20 00W 24 30 00N 088 00 00W 24 00 00N 086 00 00W FL 195 GND Clase de espacio aéreo: E en ruta / G fuera de ruta *Class of airspace:* *E on route /G off route* UNL FL 195 Clase de espacio aéreo: A *Class of airspace: A*	ACC Mérida	Mérida Centro *Merida Center* Español / English H24	128.2 MHZ	Clase E/ *Class E* 500 FT por debajo de la MEA *500Ft below MEA*
SECTOR 4 23 58 48N 089 08 28W 22 58 57N 087 15 19W 21 24 18N 087 02 25W 21 10 00N 088 05 48W 21 11 05N 089 28 52W 23 44 53N 089 38 29W 23 58 48N 089 08 28W FL 195 GND Clase de espacio aéreo: E en ruta / G fuera de ruta *Class of airspace:* *E on route /G off route* UNL FL 195 Clase de espacio aéreo: A *Class of airspace: A*	ACC Mérida	Mérida Centro *Merida Center* Español / English H24	125.2 MHZ	Clase E/ *Class E* 500 FT por debajo de la MEA *500Ft below MEA*

Nombre *Name* Límites laterales *Lateral Limits* Límites verticales *Vertical Limits* Clase de espacio aéreo *Class of Airspace*	Unidad que proporciona el servicio *Unit providing service*	Distintivo de llamada *Call sign* Idiomas *Languages* Área y condiciones de uso *Area and condition of use* Horas de servicio *Hours of service*	Frecuencia / propósito *Frequency / purpose*	Observaciones *Remarks*
1	2	3	4	5
SECTOR 5 23 00 00N 095 00 00W 24 30 00N 093 00 00W 24 30 00N 089 20 00W 23 58 48N 089 08 28W 23 44 53N 089 38 29W 21 11 05N 089 28 52W 21 00 48N 090 26 48W 20 52 48N 091 24 06W 20 54 10N 095 00 00W 22 24 37N 095 00 00W 23 00 00N 095 00 00W FL 195 GND Clase de espacio aéreo: E en aerovía, G fuera de ruta *Class of airspace:* *E on route /G off route* UNL FL 195 Clase de espacio aéreo: A *Class of airspace: A*	ACC Mérida	Mérida Centro *Merida Center* Español / English H24	123.75 MHZ	Clase E/ *Class E* 500 FT por debajo de la MEA *500Ft below MEA*
SECTOR 6 21 33 30N 095 00 12W 21 38 35N 093 33 41W 22 02 19N 092 10 20W 21 31 21N 090 44 12W 21 00 48N 090 26 48W 20 10 07N 090 00 34W 19 47 01N 090 16 07W 19 02 44N 090 45 41W 19 10 08N 095 05 54W 19 29 27N 095 00 00W 21 33 30N 095 00 12W FL 195 GND Clase de espacio aéreo: E en ruta / G fuera de ruta *Class of airspace:* *E on route /G off route* UNL FL 195 Clase de espacio aéreo: A *Class of airspace: A*	ACC Mérida	Mérida Centro *Merida Center* Español / English 1600/2300	126.7 MHZ	**Horario de apertura 1600/2300** **(De acuerdo a necesidades de tránsito aéreo)** ***Opening hours 1600/2300*** ***(According to air traffic needs)*** **Ver ENR 2.1-99** ***See ENR 2.1-99*** Clase E/ *Class E* 500 FT por debajo de la MEA *500Ft below MEA*

Nombre *Name* Límites laterales *Lateral Limits* Límites verticales *Vertical Limits* Clase de espacio aéreo *Class of Airspace*	Unidad que proporciona el servicio *Unit providing service*	Distintivo de llamada *Call sign* Idiomas *Languages* Área y condiciones de uso *Area and condition of use* Horas de servicio *Hours of service*	Frecuencia / propósito *Frequency / purpose*	Observaciones *Remarks*
1	2	3	4	5
SECTOR 7 19 47 01N 090 16 07W 20 02 35N 087 52 10W 20 50 08N 085 58 50W 20 59 20N 085 28 49W 20 44 00N 085 21 00W 20 11 00N 085 17 00W 20 00 00N 086 00 00W 18 09 00N 087 45 00W y a lo largo de la frontera México/Belice y Guatemala hasta: *Along the Mexico/Belice/Guatemala border to:* 17 49 00N 090 36 00W 19 02 44N 090 45 41W 19 47 01N 090 16 07W FL 195 GND Clase de espacio aéreo: E en aerovía / G fuera de ruta *Class of airspace:* *E on route / G off route* UNL FL 195 Clase de espacio aéreo: A *Class of airspace: A*	ACC Mérida	Mérida Centro *Merida Center* Español / English H24	125.8 MHZ	Clase E/ *Class E* 500 FT por debajo de la MEA *500Ft below MEA*
SECTOR 1 19 10 08N 095 05 54W 19 02 44N 090 45 41W 17 49 00N 090 36 00W y a lo largo de la frontera México/Guatemala hasta *Along the Mexico/Guatemala border to:* 14 32 00N 092 13 00W 13 00 00N 095 00 00W 12 13 57N 097 36 11W 13 21 21N 098 27 15W 13 52 42N 096 42 42W 18 24 31N 095 20 19W 18 29 03N 095 18 54W 19 10 08N 095 05 54W FL 195 GND Clase de espacio aéreo: E en ruta / G fuera de ruta *Class of airspace:* *E on route /G off route* UNL FL 195 Clase de espacio aéreo: A *Class of airspace: A*	ACC Mérida	Mérida Centro *Merida Center* Español / English 1600/2300	128.3 MHZ	**Modificación de “Sector 1” al Activarse Sector 6** ***Modification of “Sector 1” when Sector 6 is activated*** **Ver ENR 2.1-99** ***See ENR 2.1-99*** Clase E/ *Class E* 500 FT por debajo de la MEA *500Ft below MEA*

Nombre *Name* Límites laterales *Lateral Limits* Límites verticales *Vertical Limits* Clase de espacio aéreo *Class of Airspace*	Unidad que proporciona el servicio *Unit providing service*	Distintivo de llamada *Call sign* Idiomas *Languages* Área y condiciones de uso *Area and condition of use* Horas de servicio *Hours of service*	Frecuencia / propósito *Frequency / purpose*	Observaciones *Remarks*
1	2	3	4	5
SECTOR 5 23 00 00N 095 00 00W 24 30 00N 093 00 00W 24 30 00N 089 20 00W 23 58 48N 089 08 28W 23 44 53N 089 38 29W 21 11 05N 089 28 52W 21 00 48N 090 26 48W 21 31 21N 090 44 12W 22 02 19N 092 10 20W 21 38 35N 093 33 41W 21 33 30N 095 00 12W 22 24 37N 095 00 00W 23 00 00N 095 00 00W FL 195 GND Clase de espacio aéreo: E en aerovía/ G fuera de ruta *Class of airspace:* *E on route / G off route* UNL FL 195 Clase de espacio aéreo: A *Class of airspace: A*	ACC Mérida	Mérida Centro *Merida Center* Español / English 1600/2300	123.75 MHZ	**Modificación de “Sector 5” al Activarse Sector 6** ***Modification of “Sector 5” when Sector 6 is activated*** **Ver ENR 2.1-99** ***See ENR 2.1-99*** Clase E/ *Class E* 500 FT por debajo de la MEA *500Ft below MEA*

Nombre *Name* Límites laterales *Lateral Limits* Límites verticales *Vertical Limits* Clase de espacio aéreo *Class of Airspace*	Unidad que proporciona el servicio *Unit providing service*	Distintivo de llamada *Call sign* Idiomas *Languages* Área y condiciones de uso *Area and condition of use* Horas de servicio *Hours of service*	Frecuencia / propósito *Frequency / purpose*	Observaciones *Remarks*
1	2	3	4	5
CTA MEXICO 23 40 00N 102 50 00W 23 36 11N 101 57 59W 23 30 34N 100 47 33W 23 27 30N 100 13 46W 23 26 17N 100 00 49W 23 17 39N 098 33 27W 23 01 36N 096 13 04W 23 00 00N 096 00 00W 22 24 37N 095 00 00W 20 54 10N 095 00 00W 20 36 27N 095 00 00W 19 29 27N 095 00 00W 18 29 03N 095 18 54W 18 24 31N 095 20 19W 13 52 42N 096 42 42W 13 21 21N 098 27 15W 13 07 12N 099 13 30W 13 02 13N 099 29 40W 14 48 17N 103 54 08W 14 54 33N 104 10 18W 16 11 00N 106 00 00W 18 13 26N 107 45 45W 21 37 33N 105 33 51W 22 17 08N 105 07 18W 22 41 26N 104 51 05W 24 09 09N 103 26 08W 23 40 00N 102 50 00W	ACC México	México Centro *Mexico Center* Español / English		
SECTOR 1 23 01 36N 096 13 04W 23 17 39N 098 33 27W 23 26 17N 100 00 49W 22 42 23N 100 02 15W 22 39 55N 099 52 35W 22 08 08N 099 17 07W 21 43 49N 099 06 39W 21 12 35N 098 06 41W 21 26 02N 097 42 05W 21 37 46N 097 44 55W 21 51 23N 096 55 09W 23 01 36N 096 13 04W FL 195 GND Clase de espacio aéreo: E en aerovía / G fuera de ruta *Class of airspace:* *E on route / G off route* UNL FL 195 Clase de espacio aéreo: A *Class of airspace: A*	ACC México	México Centro *Mexico Center* Español / English H24	126.6 MHZ	Clase E/ *Class E* 500 FT por debajo de la MEA *500Ft below MEA*

Nombre *Name* Límites laterales *Lateral Limits* Límites verticales *Vertical Limits* Clase de espacio aéreo *Class of Airspace*	Unidad que proporciona el servicio *Unit providing service*	Distintivo de llamada *Call sign* Idiomas *Languages* Área y condiciones de uso *Area and condition of use* Horas de servicio *Hours of service*	Frecuencia / propósito *Frequency / purpose*	Observaciones *Remarks*
1	2	3	4	5
SECTOR 2 19 53 33N 098 17 55W 19 51 06N 097 59 56W 19 50 18N 097 54 05W 20 18 26N 096 46 01W 20 36 27N 095 00 00W 22 24 37N 095 00 00W 23 00 00N 096 00 00W 23 01 36N 096 13 04W 21 51 23N 096 55 09W 21 37 46N 097 44 55W 21 26 02N 097 42 05W 21 12 35N 098 06 41W 20 55 14N 098 17 31W 20 09 09N 098 34 57W 19 53 33N 098 17 55W FL 195 GND Clase de espacio aéreo: E en aerovía / G fuera de ruta *Class of airspace:* *E on route / G off route* UNL FL 195 Clase de espacio aéreo: A *Class of airspace: A*	ACC México	México Centro *Mexico Center* Español / English H24	124.0 MHZ	Clase E/ *Class E* 500 FT por debajo de la MEA *500Ft below MEA*
SECTOR 3 20 18 26N 096 46 01W 19 50 18N 097 54 05W 19 51 06N 097 59 56W 19 53 33N 098 17 55W 20 15 36N 098 42 13W 20 16 47N 099 18 10W 19 43 11N 099 37 26W 19 10 58N 099 23 22W 18 47 22N 098 15 32W 18 43 07N 097 51 18W 18 49 02N 097 25 02W 18 55 35N 097 10 51W 18 24 31N 095 20 19W 19 29 27N 095 00 00W 20 36 27N 095 00 00W 20 18 26N 096 46 01W FL 195 GND Clase de espacio aéreo: E en aerovía / G fuera de ruta *Class of airspace:* *E on route / G off route* UNL FL 195 Clase de espacio aéreo: A *Class of airspace: A*	ACC México	México Centro *Mexico Center* Español / English H24	128.5 MHZ	Clase E/ *Class E* 500 FT por debajo de la MEA *500Ft below MEA*

Nombre *Name* Límites laterales *Lateral Limits* Límites verticales *Vertical Limits* Clase de espacio aéreo *Class of Airspace*	Unidad que proporciona el servicio *Unit providing service*	Distintivo de llamada *Call sign* Idiomas *Languages* Área y condiciones de uso *Area and condition of use* Horas de servicio *Hours of service*	Frecuencia / propósito *Frequency / purpose*	Observaciones *Remarks*
1	2	3	4	5
SECTOR 4 13 52 42N 096 42 42W 18 24 31N 095 20 19W 18 55 35N 097 10 51W 18 49 02N 097 25 02W 18 43 07N 097 51 18W 18 47 22N 098 15 32W 19 10 58N 099 23 22W 18 44 01N 099 19 51W 16 27 26N 099 56 37W 13 07 12N 099 13 30W 13 52 42N 096 42 42W FL 195 GND Clase de espacio aéreo: E en aerovía / G fuera de ruta *Class of airspace:* *E on route / G off route* UNL FL 195 Clase de espacio aéreo: A *Class of airspace: A*	ACC México	México Centro *Mexico Center* Español / English H24	123.5 MHZ	Clase E/ *Class E* 500 FT por debajo de la MEA *500Ft below MEA*
SECTOR 5 14 54 33N 104 10 18W 13 02 13N 099 29 40W 13 07 12N 099 13 30W 16 27 26N 099 56 37W 18 44 01N 099 19 51W 19 10 57N 099 23 22W 19 43 11N 099 37 26W 19 48 57N 100 06 58W 20 06 04N 101 19 27W 18 51 25N 101 46 43W 18 15 45N 101 35 30W 14 54 33N 104 10 18W FL 195 GND Clase de espacio aéreo: E en aerovía / G fuera de ruta *Class of airspace:* *E on route / G off route* UNL FL 195 Clase de espacio aéreo: *Class of airspace: A*	ACC México	México Centro *Mexico Center* Español / English H24	125.1 MHZ	Clase E/ *Class E* 500 FT por debajo de la MEA *500Ft below MEA*

Nombre *Name* Límites laterales *Lateral Limits* Límites verticales *Vertical Limits* Clase de espacio aéreo *Class of Airspace*	Unidad que proporciona el servicio *Unit providing service*	Distintivo de llamada *Call sign* Idiomas *Languages* Área y condiciones de uso *Area and condition of use* Horas de servicio *Hours of service*	Frecuencia / propósito *Frequency / purpose*	Observaciones *Remarks*
1	2	3	4	5
SECTOR 6 18 13 26N 107 45 45W 14 54 33N 104 10 18W 18 15 45N 101 35 30W 18 51 25N 101 46 43W 20 06 04N 101 19 27W 20 26 15N 102 18 14W 20 48 57N 102 24 49W 20 56 55N 102 35 33W 21 17 23N 103 03 15W 20 49 42N 103 55 22W 21 37 34N 105 33 54W 18 13 26N 107 45 45W FL 195 GND Clase de espacio aéreo: E en aerovía / G fuera de ruta *Class of airspace:* *E on route / G off route* UNL FL 195 Clase de espacio aéreo: A *Class of airspace: A*	ACC México	México Centro *Mexico Center* Español / English H24	126.15 MHZ	Clase E/ *Class E* 500 FT por debajo de la MEA *500Ft below MEA*
SECTOR 7 23 40 00N 102 50 00W 24 09 09N 103 26 08W 22 41 26N 104 51 05W 21 37 33N 105 33 51W 20 49 42N 103 55 22W 21 17 23N 103 03 15W 21 21 21N 103 00 16W 23 36 11N 101 57 59W 23 40 00N 102 50 00W FL 195 GND Clase de espacio aéreo: E en aerovía / G fuera de ruta *Class of airspace:* *E on route / G off route* UNL FL 195 Clase de espacio aéreo: A *Class of airspace: A*	ACC México	México Centro *Mexico Center* Español / English H24	123.9 MHZ	Clase E/ *Class E* 500 FT por debajo de la MEA *500Ft below MEA*

Nombre *Name* Límites laterales *Lateral Limits* Límites verticales *Vertical Limits* Clase de espacio aéreo *Class of Airspace*	Unidad que proporciona el servicio *Unit providing service*	Distintivo de llamada *Call sign* Idiomas *Languages* Área y condiciones de uso *Area and condition of use* Horas de servicio *Hours of service*	Frecuencia / propósito *Frequency / purpose*	Observaciones *Remarks*
1	2	3	4	5
SECTOR 8 21 17 23N 103 03 15W 20 56 55N 102 35 33W 21 44 17N 101 30 25W 21 30 15N 100 53 38W 21 32 23N 100 42 26W 22 29 08N 100 14 47W 22 39 11N 100 07 28W 22 42 23N 100 02 15W 23 26 17N 100 00 49W 23 30 34N 100 47 33W 23 36 11N 101 57 59W 21 21 21N 103 00 16W 21 17 23N 103 03 15W FL 195 GND Clase de espacio aéreo: E en aerovía / G fuera de ruta *Class of airspace:* *E on route / G off route* UNL FL 195 Clase de espacio aéreo: A *Class of airspace: A*	ACC México	México Centro *Mexico Center* Español / English H24	127.3 MHZ	Clase E/ *Class E* 500 FT por debajo de la MEA *500Ft below MEA*
SECTOR 9 22 39 11N 100 07 28W 22 29 08N 100 14 47W 21 32 23N 100 42 26W 21 08 25N 100 31 41W 20 57 16N 099 51 03W 20 26 58N 099 22 25W 20 16 47N 099 18 10W 20 15 36N 098 42 13W 20 09 09N 098 34 57W 20 55 14N 098 17 31W 21 12 35N 098 06 41W 21 43 49N 099 06 39W 22 08 08N 099 17 07W 22 39 55N 099 52 35W 22 42 23N 100 02 15W 22 39 11N 100 07 28W FL 195 GND Clase de espacio aéreo: E en aerovía / G fuera de ruta *Class of airspace:* *E on route / G off route* UNL FL 195 Clase de espacio aéreo: A *Class of airspace: A*	ACC México	México Centro *Mexico Center* Español / English H24	133.1 MHZ	Clase E/ *Class E* 500 FT por debajo de la MEA *500Ft below MEA*

Nombre *Name* Límites laterales *Lateral Limits* Límites verticales *Vertical Limits* Clase de espacio aéreo *Class of Airspace*	Unidad que proporciona el servicio *Unit providing service*	Distintivo de llamada *Call sign* Idiomas *Languages* Área y condiciones de uso *Area and condition of use* Horas de servicio *Hours of service*	Frecuencia / propósito *Frequency / purpose*	Observaciones *Remarks*
1	2	3	4	5
SECTOR 10 20 56 55N 102 35 33W 20 48 57N 102 24 49W 20 26 15N 102 18 14W 20 06 04N 101 19 27W 19 48 57N 100 06 58W 19 43 11N 099 37 26W 20 16 47N 099 18 10W 20 26 58N 099 22 25W 20 57 16N 099 51 03W 21 08 25N 100 31 41W 21 32 23N 100 42 26W 21 30 15N 100 53 38W 21 44 17N 101 30 25W 20 56 55N 102 35 33W FL 195 GND Clase de espacio aéreo: E en aerovía *Class of airspace: E on route* UNL FL 195 Clase de espacio aéreo: A *Class of airspace: A*	ACC México	México Centro *Mexico Center* Español / English H24	133.2 MHZ	Clase E/ *Class E* 500 FT por debajo de la MEA *500Ft below MEA*
CTA MONTERREY 26 00 00N 095 55 00W 24 30 00N 093 00 00W 23 00 00N 095 00 00W 22 24 37N 095 00 00W 23 00 00N 096 00 00W 23 01 36N 096 13 04W 23 17 39N 098 33 27W 23 20 28N 099 01 02W 23 27 30N 100 13 46W 23 30 34N 100 47 33W 23 36 11N 101 57 59W 23 40 00N 102 50 00W 24 09 09N 103 26 08W 26 11 14N 106 02 34W 28 00 00N 108 30 00W 31 20 00N 108 30 00W y a lo largo de la frontera México/U.S.A. hasta *Along the Mexico/USA border to:* 26 00 00N 095 55 00W	ACC Monterrey	Monterrey Centro *Monterrey Center* Español / English H24		

Nombre *Name* Límites laterales *Lateral Limits* Límites verticales *Vertical Limits* Clase de espacio aéreo *Class of Airspace*	Unidad que proporciona el servicio *Unit providing service*	Distintivo de llamada *Call sign* Idiomas *Languages* Área y condiciones de uso *Area and condition of use* Horas de servicio *Hours of service*	Frecuencia / propósito *Frequency / purpose*	Observaciones *Remarks*
1	2	3	4	5
SECTOR 1 26 23 35N 098 56 42W y a lo largo de la frontera México/USA hasta *Along the Mexico/USA border to:* 26 00 00N 095 55 00W 24 30 00N 093 00 00W 23 00 00N 095 00 00W 22 24 37N 095 00 00W 23 00 00N 096 00 00W 23 01 36N 096 13 04W 23 17 39N 098 33 27W 24 27 56N 098 15 21W 25 22 03N 099 04 03W 25 36 13N 100 12 24W 26 23 35N 098 56 42W FL 195 GND Clase de espacio aéreo: E en aerovía / G fuera de ruta *Class of airspace:* *E on route / G off route* UNL FL 195 Clase de espacio aéreo: A *Class of airspace: A*	ACC Monterrey	Monterrey Centro *Monterrey Center* Español / English H24	124.5 MHZ	Clase E/ *Class E* 500 FT por debajo de la MEA *500Ft below MEA*
SECTOR 2 25 36 13N 100 12 24W 25 22 03N 099 04 03W 24 27 56N 098 15 21W 23 17 39N 098 33 27W 23 26 17N 100 00 49W 23 27 30N 100 13 46W 23 30 34N 100 47 33W 24 45 36N 100 40 52W 25 36 13N 100 12 24W FL 195 GND Clase de espacio aéreo: E en aerovía / G fuera de ruta *Class of airspace:* *E on route / G off route* UNL FL 195 Clase de espacio aéreo: A *Class of airspace: A*	ACC Monterrey	Monterrey Centro *Monterrey Center* Español / English H24	125.42 MHZ	Clase E/ *Class E* 500 FT por debajo de la MEA *500Ft below MEA*

Nombre *Name* Límites laterales *Lateral Limits* Límites verticales *Vertical Limits* Clase de espacio aéreo *Class of Airspace*	Unidad que proporciona el servicio *Unit providing service*	Distintivo de llamada *Call sign* Idiomas *Languages* Área y condiciones de uso *Area and condition of use* Horas de servicio *Hours of service*	Frecuencia / propósito *Frequency / purpose*	Observaciones *Remarks*
1	2	3	4	5
SECTOR 3 29 46 00N 102 33 30W y a lo largo de la frontera México/USA hasta *Along the Mexico/USA border to:* 26 23 35N 098 56 42W 25 36 13N 100 12 24W 27 23 12N 103 47 45W 28 25 56N 102 11 27W 29 46 00N 102 33 30W FL 195 GND Clase de espacio aéreo: E en aerovía / G fuera de ruta *Class of airspace:* *E on route / G off route* UNL FL 195 Clase de espacio aéreo: A *Class of airspace: A*	ACC Monterrey	Monterrey Centro *Monterrey Center* Español / English H24	127.4 MHZ	Clase E/ *Class E* 500 FT por debajo de la MEA *500Ft below MEA*
SECTOR 4 27 23 12N 103 47 45W 25 36 13N 100 12 24W 24 45 36N 100 40 52W 23 30 34N 100 47 33W 23 36 11N 101 57 59W 23 40 00N 102 50 00W 24 09 09N 103 26 08W 26 11 14N 106 02 34W 27 23 12N 103 47 45W FL 195 GND Clase de espacio aéreo: E en aerovía / G fuera de ruta *Class of airspace:* *E on route / G off route* UNL FL 195 Clase de espacio aéreo: A *Class of airspace: A*	ACC Monterrey	Monterrey Centro *Monterrey Center* Español / English H24	126.4 MHZ	Clase E/ *Class E* 500 FT por debajo de la MEA *500Ft below MEA*

Nombre *Name* Límites laterales *Lateral Limits* Límites verticales *Vertical Limits* Clase de espacio aéreo *Class of Airspace*	Unidad que proporciona el servicio *Unit providing service*	Distintivo de llamada *Call sign* Idiomas *Languages* Área y condiciones de uso *Area and condition of use* Horas de servicio *Hours of service*	Frecuencia / propósito *Frequency / purpose*	Observaciones *Remarks*
1	2	3	4	5
SECTOR 5 31 20 00N 108 30 00W y a lo largo de la frontera México/USA hasta *Along the Mexico/USA border to:* 29 46 00N 102 33 30W 28 25 56N 102 11 27W 27 23 12N 103 47 45W 26 11 14N 106 02 34W 28 00 00N 108 30 00W 31 20 00N 108 30 00W FL 195 GND Clase de espacio aéreo: E en aerovía / G fuera de ruta *Class of airspace:* *E on route / G off route* UNL FL 195 Clase de espacio aéreo: A *Class of airspace: A*	ACC Monterrey	Monterrey Centro *Monterrey Center* Español / English H24	125.6 MHZ	Clase E/ *Class E* 500 FT por debajo de la MEA *500Ft below MEA*

Nombre *Name* Límites laterales *Lateral Limits* Límites verticales *Vertical Limits* Clase de espacio aéreo *Class of Airspace*	Unidad que proporciona el servicio *Unit providing service*	Distintivo de llamada *Call sign* Idiomas *Languages* Área y condiciones de uso *Area and condition of use* Horas de servicio *Hours of service*	Frecuencia / propósito *Frequency / purpose*	Observaciones *Remarks*
1	2	3	4	5
TMA ACAPULCO 17 32 06N 100 24 58W ARCO HORARIO DE 60NM CON CENTRO EN 16 45 31N 099 45 14W *60NM clockwise arc centered at 16 45 31N 099 45 14W* 16 49 43N 100 47 38W 17 32 06N 100 24 58W *LIMITES VERTICALES* *Vertical limits* 16 48 40N 099 47 08W 16 47 26N 099 43 14W 16 52 36N 099 37 52W ARCO HORARIO DE 10NM CON CENTRO EN 16 45 31N 099 45 14W *10NM clockwise arc centered at 16 45 31N 099 45 14W* 16 45 30N 099 34 49W 16 45 30N 099 32 44W ARCO HORARIO DE 12NM CON CENTRO EN 16 45 31N 099 45 14W *12NM clockwise arc centered at 16 45 31N 099 45 14W* 16 35 04N 099 38 59W 16 36 49N 099 40 02W ARCO HORARIO DE 10NM CON CENTRO EN 16 45 31N 099 45 14W *10NM clockwise arc centered at 16 45 31N 099 45 14W* 16 35 34N 099 43 47W 16 42 40N 099 44 49W 16 43 36N 099 47 51W 16 39 28N 099 53 33W ARCO HORARIO DE 10NM CON CENTRO EN 16 45 31N 099 45 14W *10NM clockwise arc centered at 16 45 31N 099 45 14W* 16 45 30N 099 55 40W 16 45 30N 099 57 45W ARCO HORARIO DE 12NM CON CENTRO EN 16 45 31N 099 45 14W *12NM clockwise arc centered at 16 45 31N 099 45 14W* 16 51 32N 099 56 04W 16 50 32N 099 54 16W ARCO HORARIO DE 10NM CON CENTRO EN 16 45 31N 099 45 14W *10NM clockwise arc centered at 16 45 31N 099 45 14W* 16 54 12N 099 50 27W 16 48 40N 099 47 08W FL195 / 3500 FT AMSL Clase de espacio aéreo: D *Class of airspace: D*	APP Acapulco	Acapulco Aproximación *Acapulco Approach* Español / English H24	119.9 MHZ APP RADAR	RADAR TAR: MSSR

Nombre *Name* Límites laterales *Lateral Limits* Límites verticales *Vertical Limits* Clase de espacio aéreo *Class of Airspace*	Unidad que proporciona el servicio *Unit providing service*	Distintivo de llamada *Call sign* Idiomas *Languages* Área y condiciones de uso *Area and condition of use* Horas de servicio *Hours of service*	Frecuencia / propósito *Frequency / purpose*	Observaciones *Remarks*
1	2	3	4	5
TMA ACAPULCO(cont.) 16 57 09N 099 48 29W ARCO HORARIO DE 12NM CON CENTRO EN 16 45 31N 099 45 14W *12NM clockwise arc centered* *at 16 45 31N 099 45 14W* 16 56 20N 099 39 45W 17 03 33N 099 36 05W ARCO ANTIHORARIO DE 20NM CON CENTRO EN 16 45 31N 099 45 14W *20NM counterclockwise arc centered* *at 16 45 31N 099 45 14W* 17 04 54N 099 50 39W 16 57 09N 099 48 29W FL195 / 5000 FT AMSL Clase de espacio aéreo: D *Class of airspace: D* 16 48 38N 100 05 50W 16 50 11N 100 16 08W ARCO HORARIO DE 30NM CON CENTRO EN 16 45 31N 099 45 14W *30NM clockwise arc centered* *at 16 45 31N 099 45 14W* 17 11 35N 100 00 54W 17 02 54N 099 55 41W ARCO ANTIHORARIO DE 20NM CON CENTRO EN 16 45 31N 099 45 14W *20NM counterclockwise arc centered* *at 16 45 31N 099 45 14W* 16 48 38N 100 05 50W FL195 / 4500 FT AMSL Clase de espacio aéreo: D *Class of airspace: D* 17 02 54N 099 55 41W ARCO HORARIO DE 20NM CON CENTRO EN 16 45 31N 099 45 14W *20NM clockwise arc centered* *at 16 45 31N 099 45 14W* 17 05 35N 099 45 14W 17 15 38N 099 45 14W ARCO ANTIHORARIO DE 30NM CON CENTRO EN 16 45 31N 099 45 14W *30NM counterclockwise arc centered* *at 16 45 31N 099 45 14W* 17 14 36N 099 53 21W 17 06 51N 099 51 11W ARCO ANTIHORARIO DE 22NM CON CENTRO EN 16 45 31N 099 45 14W *22NM counterclockwise arc centered* *at 16 45 31N 099 45 14W* 17 04 38N 099 56 43W 17 02 54N 099 55 41W FL195 / 7600 FT AMSL Clase de espacio aéreo: D *Class of airspace: D*				

Nombre *Name* Límites laterales *Lateral Limits* Límites verticales *Vertical Limits* Clase de espacio aéreo *Class of Airspace*	Unidad que proporciona el servicio *Unit providing service*	Distintivo de llamada *Call sign* Idiomas *Languages* Área y condiciones de uso *Area and condition of use* Horas de servicio *Hours of service*	Frecuencia / propósito *Frequency / purpose*	Observaciones *Remarks*
1	2	3	4	5
TMA ACAPULCO(cont.) 17 05 35N 099 45 14W 17 15 38N 099 45 14W ARCO HORARIO DE 30NM CON CENTRO EN 16 45 31N 099 45 14W *30NM clockwise arc centered* *at 16 45 31N 099 45 14W* 17 06 47N 099 23 05W 16 59 42N 099 30 29W ARCO ANTIHORARIO DE 20NM CON CENTRO EN 16 45 31N 099 45 14W *20NM counterclockwise arc centered* *at 16 45 31N 099 45 14W* 17 05 35N 099 45 14W FL195 / 5500 FT AMSL Clase de espacio aéreo: D *Class of airspace: D* 16 59 42N 099 30 29W 17 06 47N 099 23 05W ARCO HORARIO DE 30NM CON CENTRO EN 16 45 31N 099 45 14W *30NM clockwise arc centered* *at 16 45 31N 099 45 14W* 16 54 47N 099 15 29W 16 51 42N 099 25 24W ARCO ANTIHORARIO DE 20NM CON CENTRO EN 16 45 31N 099 45 14W *20NM counterclockwise arc centered* *at 16 45 31N 099 45 14W* 16 59 42N 099 30 29W FL195 / 6000 FT AMSL Clase de espacio aéreo: D *Class of airspace: D* 16 51 42N 099 25 24W 16 54 47N 099 15 29W ARCO HORARIO DE 30NM CON CENTRO EN 16 45 31N 099 45 14W *30NM clockwise arc centered* *at 16 45 31N 099 45 14W* 16 45 28N 099 13 58W 16 45 24N 098 53 08W ARCO HORARIO DE 50NM CON CENTRO EN 16 45 31N 099 45 14W *50NM clockwise arc centered* *at 16 45 31N 099 45 14W* 16 14 32N 099 04 17W 16 26 56N 099 20 38W ARCO ANTIHORARIO DE 30NM CON CENTRO EN 16 45 31N 099 45 14W *30NM counterclockwise arc centered* *at 16 45 31N 099 45 14W* 16 42 51N 099 14 06W 16 43 44N 099 24 29W ARCO ANTIHORARIO DE 20NM CON CENTRO EN 16 45 31N 099 45 14W *20NM counterclockwise arc centered* *at 16 45 31N 099 45 14W* 16 51 42N 099 25 24W FL195 / 3500 FT AMSL Clase de espacio aéreo: D *Class of airspace: D*				

Nombre *Name* Límites laterales *Lateral Limits* Límites verticales *Vertical Limits* Clase de espacio aéreo *Class of Airspace*	Unidad que proporciona el servicio *Unit providing service*	Distintivo de llamada *Call sign* Idiomas *Languages* Área y condiciones de uso *Area and condition of use* Horas de servicio *Hours of service*	Frecuencia / propósito *Frequency / purpose*	Observaciones *Remarks*
1	2	3	4	5
TMA ACAPULCO(cont.) 16 26 56N 099 20 38W 16 14 32N 099 04 17W ARCO HORARIO DE 50NM CON CENTRO EN 16 45 31N 099 45 14W *50NM clockwise arc centered* *at 16 45 31N 099 45 14W* 16 02 00N 099 19 17W 16 19 25N 099 29 38W ARCO ANTIHORARIO DE 30NM CON CENTRO EN 16 45 31N 099 45 14W *30NM counterclockwise arc centered* *at 16 45 31N 099 45 14W* 16 26 56N 099 20 38W FL195 / 4500 FT AMSL Clase de espacio aéreo: D *Class of airspace: D* 17 04 38N 099 56 43W ARCO HORARIO DE 22NM CON CENTRO EN 16 45 31N 099 45 14W *22NM clockwise arc centered* *at 16 45 31N 099 45 14W* 17 06 51N 099 51 11W 17 14 36N 099 53 21W ARCO HORARIO DE 30NM CON CENTRO EN 16 45 31N 099 45 14W *30NM clockwise arc centered* *at 16 45 31N 099 45 14W* 17 06 47N 099 23 05W 17 20 57N 099 08 17W ARCO ANTIHORARIO DE 50NM CON CENTRO EN 16 45 31N 099 45 14W *50NM counterclockwise arc centered* *at 16 45 31N 099 45 14W* 17 30 59N 099 23 08W 17 21 54N 099 27 34W ARCO ANTIHORARIO DE 40NM CON CENTRO EN 16 45 31N 099 45 14W *40NM counterclockwise arc centered* *at 16 45 31N 099 45 14W* 17 10 44N 100 17 42W 17 04 26N 100 09 35W ARCO HORARIO DE 30NM CON CENTRO EN 16 45 31N 099 45 14W *30NM clockwise arc centered* *at 16 45 31N 099 45 14W* 17 11 35N 100 00 54W 17 04 38N 099 56 43W FL195 / 8500 FT AMSL Clase de espacio aéreo: D *Class of airspace: D*				

Nombre *Name* Límites laterales *Lateral Limits* Límites verticales *Vertical Limits* Clase de espacio aéreo *Class of Airspace*	Unidad que proporciona el servicio *Unit providing service*	Distintivo de llamada *Call sign* Idiomas *Languages* Área y condiciones de uso *Area and condition of use* Horas de servicio *Hours of service*	Frecuencia / propósito *Frequency / purpose*	Observaciones *Remarks*
1	2	3	4	5
TMA ACAPULCO(cont.) 17 06 47N 099 23 05W 17 28 02N 099 00 51W ARCO HORARIO DE 60NM CON CENTRO EN 16 45 31N 099 45 14W *60NM clockwise arc centered* *at 16 45 31N 099 45 14W* 16 45 21N 098 42 42W 16 45 24N 098 53 08W ARCO ANTIHORARIO DE 50NM CON CENTRO EN 16 45 31N 099 45 14W *50NM counterclockwise arc centered* *at 16 45 31N 099 45 14W* 16 53 15N 098 53 44W 16 50 11N 099 14 21W ARCO ANTIHORARIO DE 30NM CON CENTRO EN 16 45 31N 099 45 14W *30NM counterclockwise arc centered* *at 16 45 31N 099 45 14W* 17 06 47N 099 23 05W FL195 / 14500 FT AMSL Clase de espacio aéreo: D *Class of airspace: D* 16 50 11N 099 14 21W 16 53 15N 098 53 44W ARCO HORARIO DE 50NM CON CENTRO EN 16 45 31N 099 45 14W *50NM clockwise arc centered* *at 16 45 31N 099 45 14W* 16 45 24N 098 53 08W 16 45 28N 099 13 58W ARCO ANTIHORARIO DE 30NM CON CENTRO EN 16 45 31N 099 45 14W *30NM counterclockwise arc centered* *at 16 45 31N 099 45 14W* 16 50 11N 099 14 21W FL195 / 5500 FT AMSL Clase de espacio aéreo: D *Class of airspace: D* 16 47 26N 099 43 14W 16 52 36N 099 37 52W ARCO ANTIHORARIO DE 10NM CON CENTRO EN 16 45 31N 099 45 14W *10NM counterclockwise arc centered* *at 16 45 31N 099 45 14W* 16 54 12N 099 50 27W 16 48 40N 099 47 08W 16 47 26N 099 43 14W FL195 / 1700 FT AMSL Clase de espacio aéreo: D *Class of airspace: D*				

Nombre *Name* Límites laterales *Lateral Limits* Límites verticales *Vertical Limits* Clase de espacio aéreo *Class of Airspace*	Unidad que proporciona el servicio *Unit providing service*	Distintivo de llamada *Call sign* Idiomas *Languages* Área y condiciones de uso *Area and condition of use* Horas de servicio *Hours of service*	Frecuencia / propósito *Frequency / purpose*	Observaciones *Remarks*
1	2	3	4	5
TMA ACAPULCO(cont.) 16 45 24N 098 53 08W 16 45 21N 098 42 42W ARCO HORARIO DE 60NM CON CENTRO EN 16 45 31N 099 45 14W *60NM clockwise arc centered* *at 16 45 31N 099 45 14W* 16 14 22N 098 51 47W 16 19 34N 099 00 40W ARCO ANTIHORARIO DE 50NM CON CENTRO EN 16 45 31N 099 45 14W *50NM counterclockwise arc centered* *at 16 45 31N 099 45 14W* 16 45 24N 098 53 08W FL195 / 5500 FT AMSL Clase de espacio aéreo: D *Class of airspace: D* 17 21 54N 099 27 34W 17 30 59N 099 23 08W ARCO HORARIO DE 50NM CON CENTRO EN 16 45 31N 099 45 14W *50NM clockwise arc centered* *at 16 45 31N 099 45 14W* 17 20 57N 099 08 17W 17 28 02N 099 00 51W ARCO ANTIHORARIO DE 60NM CON CENTRO EN 16 45 31N 099 45 14W *60NM counterclockwise arc centered* *at 16 45 31N 099 45 14W* 17 43 41N 099 28 58W 17 24 18N 099 34 25W ARCO HORARIO DE 40NM CON CENTRO EN 16 45 31N 099 45 14W *40NM clockwise arc centered* *at 16 45 31N 099 45 14W* 17 21 54N 099 27 34W FL195 / 11500 FT AMSL Clase de espacio aéreo: D *Class of airspace: D* 17 24 18N 099 34 25W 17 43 41N 099 28 58W ARCO ANTIHORARIO DE 60NM CON CENTRO EN 16 45 31N 099 45 14W *60NM counterclockwise arc centered* *at 16 45 31N 099 45 14W* 17 32 06N 100 24 58W 17 20 58N 100 30 56W 17 17 02N 100 25 51W ARCO HORARIO DE 50NM CON CENTRO EN 16 45 31N 099 45 14W *50NM clockwise arc centered* *at 16 45 31N 099 45 14W* 17 28 57N 100 11 24W 17 20 16N 100 06 09W ARCO HORARIO DE 40NM CON CENTRO EN 16 45 31N 099 45 14W *40NM clockwise arc centered* *at 16 45 31N 099 45 14W*				

Nombre *Name* Límites laterales *Lateral Limits* Límites verticales *Vertical Limits* Clase de espacio aéreo *Class of Airspace*	Unidad que proporciona el servicio *Unit providing service*	Distintivo de llamada *Call sign* Idiomas *Languages* Área y condiciones de uso *Area and condition of use* Horas de servicio *Hours of service*	Frecuencia / propósito *Frequency / purpose*	Observaciones *Remarks*
1	2	3	4	5
TMA ACAPULCO(cont.) 17 24 18N 099 34 25W FL195 / 12500 FT AMSL Clase de espacio aéreo: D *Class of airspace: D* 17 20 16N 100 06 09W 17 28 57N 100 11 24W ARCO ANTIHORARIO DE 50NM CON CENTRO EN 16 45 31N 099 45 14W *50NM counterclockwise arc centered* *at 16 45 31N 099 45 14W* 17 17 02N 100 25 51W 17 10 44N 100 17 42W ARCO HORARIO DE 40NM CON CENTRO EN 16 45 31N 099 45 14W *40NM clockwise arc centered* *at 16 45 31N 099 45 14W* 17 20 16N 100 06 09W FL195 / 11500 FT AMSL Clase de espacio aéreo: D *Class of airspace: D* 17 04 26N 100 09 35W 17 17 02N 100 25 51W ARCO ANTIHORARIO DE 50NM CON CENTRO EN 16 45 31N 099 45 14W *50NM counterclockwise arc centered* *at 16 45 31N 099 45 14W* 16 53 15N 100 36 44W 16 50 11N 100 16 08W ARCO HORARIO DE 30NM CON CENTRO EN 16 45 31N 099 45 14W *30NM clockwise arc centered* *at 16 45 31N 099 45 14W* 17 04 26N 100 09 35W FL195 / 5500 FT AMSL Clase de espacio aéreo: D *Class of airspace: D* 17 17 02N 100 25 51W ARCO ANTIHORARIO DE 50NM CON CENTRO EN 16 45 31N 099 45 14W *50NM counterclockwise arc centered* *at 16 45 31N 099 45 14W* 16 53 15N 100 36 44W 16 50 11N 100 16 08W ARCO ANTIHORARIO DE 30NM CON CENTRO EN 16 45 31N 099 45 14W *30NM counterclockwise arc centered* *at 16 45 31N 099 45 14W* 16 19 25N 099 29 38W 16 02 00N 099 19 17W ARCO ANTIHORARIO DE 50NM CON CENTRO EN 16 45 31N 099 45 14W *50NM counterclockwise arc centered* *at 16 45 31N 099 45 14W* 16 19 34N 099 00 40W 16 14 22N 098 51 47W				

Nombre *Name* Límites laterales *Lateral Limits* Límites verticales *Vertical Limits* Clase de espacio aéreo *Class of Airspace*	Unidad que proporciona el servicio *Unit providing service*	Distintivo de llamada *Call sign* Idiomas *Languages* Área y condiciones de uso *Area and condition of use* Horas de servicio *Hours of service*	Frecuencia / propósito *Frequency / purpose*	Observaciones *Remarks*
1	2	3	4	5
TMA ACAPULCO(cont.) ARCO HORARIO DE 60NM CON CENTRO EN 16 45 31N 099 45 14W *60NM clockwise arc centered* *at 16 45 31N 099 45 14W* 16 49 43N 100 47 38W 17 20 58N 100 30 56W 17 17 02N 100 25 51W FL195 / 6500 FT AMSL Clase de espacio aéreo: D *Class of airspace: D* 16 42 40N 099 44 49W 16 37 33N 099 44 05W ARCO HORARIO DE 8NM CON CENTRO EN 16 45 31N 099 45 14W *8NM clockwise arc centered* *at 16 45 31N 099 45 14W* 16 40 40N 099 51 54W 16 43 36N 099 47 51W 16 42 40N 099 44 49W FL195 / 1200 FT AMSL Clase de espacio aéreo: D *Class of airspace: D* 16 45 30N 099 57 45W 16 45 30N 100 01 55W ARCO HORARIO DE 16NM CON CENTRO EN 16 45 31N 099 45 14W *16NM clockwise arc centered* *at 16 45 31N 099 45 14W* 16 53 32N 099 59 41W 16 51 32N 099 56 04W ARCO ANTIHORARIO DE 12NM CON CENTRO EN 16 45 31N 099 45 14W *12NM counterclockwise arc centered* *at 16 45 31N 099 45 14W* 16 45 30N 099 57 45W FL195 / 2500 FT AMSL Clase de espacio aéreo: D *Class of airspace: D* 16 50 32N 099 54 16W ARCO HORARIO DE 10NM CON CENTRO EN 16 45 31N 099 45 14W *10NM clockwise arc centered* *at 16 45 31N 099 45 14W* 16 55 12N 099 47 56W 16 57 09N 099 48 29W ARCO ANTIHORARIO DE 12NM CON CENTRO EN 16 45 31N 099 45 14W *12NM counterclockwise arc centered* *at 16 45 31N 099 45 14W* 16 51 32N 099 56 04W 16 50 32N 099 54 16W FL195 / 2900 FT AMSL Clase de espacio aéreo: D *Class of airspace: D*				

Nombre *Name* Límites laterales *Lateral Limits* Límites verticales *Vertical Limits* Clase de espacio aéreo *Class of Airspace*	Unidad que proporciona el servicio *Unit providing service*	Distintivo de llamada *Call sign* Idiomas *Languages* Área y condiciones de uso *Area and condition of use* Horas de servicio *Hours of service*	Frecuencia / propósito *Frequency / purpose*	Observaciones *Remarks*
1	2	3	4	5
TMA ACAPULCO(cont.) 16 55 12N 099 47 56W ARCO HORARIO DE 10NM CON CENTRO EN 16 45 31N 099 45 14W *10NM clockwise arc centered* *at 16 45 31N 099 45 14W* 16 54 32N 099 40 40W 16 56 20N 099 39 45W ARCO ANTIHORARIO DE 12NM CON CENTRO EN 16 45 31N 099 45 14W *12NM counterclockwise arc centered* *at 16 45 31N 099 45 14W* 16 57 09N 099 48 29W 16 55 12N 099 47 56W FL195 / 4500 FT AMSL Clase de espacio aéreo: D *Class of airspace: D* 16 54 32N 099 40 40W ARCO HORARIO DE 10NM CON CENTRO EN 16 45 31N 099 45 14W *10NM clockwise arc centered* *at 16 45 31N 099 45 14W* 16 49 35N 099 35 43W 16 52 02N 099 30 00W ARCO HORARIO DE 16NM CON CENTRO EN 16 45 31N 099 45 14W *16NM clockwise arc centered* *at 16 45 31N 099 45 14W* 16 45 30N 099 28 34W 16 45 29N 099 24 24W ARCO ANTIHORARIO DE 20NM CON CENTRO EN 16 45 31N 099 45 14W *20NM counterclockwise arc centered* *at 16 45 31N 099 45 14W* 17 03 33N 099 36 05W 16 54 32N 099 40 40W FL195 / 2500 FT AMSL Clase de espacio aéreo: D *Class of airspace: D* 16 49 35N 099 35 43W 16 52 02N 099 30 00W ARCO HORARIO DE 16NM CON CENTRO EN 16 45 31N 099 45 14W *16NM clockwise arc centered* *at 16 45 31N 099 45 14W* 16 45 30N 099 28 34W 16 45 29N 099 24 24W ARCO HORARIO DE 20NM CON CENTRO EN 16 45 31N 099 45 14W *20NM clockwise arc centered* *at 16 45 31N 099 45 14W* 16 43 44N 099 24 29W 16 42 51N 099 14 06W ARCO HORARIO DE 30NM CON CENTRO EN 16 45 31N 099 45 14W *30NM clockwise arc centered* *at 16 45 31N 099 45 14W*				

Nombre *Name* Límites laterales *Lateral Limits* Límites verticales *Vertical Limits* Clase de espacio aéreo *Class of Airspace*	Unidad que proporciona el servicio *Unit providing service*	Distintivo de llamada *Call sign* Idiomas *Languages* Área y condiciones de uso *Area and condition of use* Horas de servicio *Hours of service*	Frecuencia / propósito *Frequency / purpose*	Observaciones *Remarks*
1	2	3	4	5
TMA ACAPULCO(cont.) 16 50 11N 100 16 08W 16 48 01N 100 01 43W ARCO ANTIHORARIO DE 16NM CON CENTRO EN 16 45 31N 099 45 14W *16NM counterclockwise arc centered* *at 16 45 31N 099 45 14W* 16 45 30N 100 01 55W 16 45 30N 099 55 40W ARCO ANTIHORARIO DE 10NM CON CENTRO EN 16 45 31N 099 45 14W *10NM counterclockwise arc centered* *at 16 45 31N 099 45 14W* 16 39 28N 099 53 33W 16 40 40N 099 51 54W ARCO ANTIHORARIO DE 8NM CON CENTRO EN 16 45 31N 099 45 14W *8NM counterclockwise arc centered* *at 16 45 31N 099 45 14W* 16 37 33N 099 44 05W 16 35 34N 099 43 47W ARCO ANTIHORARIO DE 10NM CON CENTRO EN 16 45 31N 099 45 14W *10NM counterclockwise arc centered* *at 16 45 31N 099 45 14W* 16 36 49N 099 40 02W 16 35 04N 099 38 59W ARCO ANTIHORARIO DE 12NM CON CENTRO EN 16 45 31N 099 45 14W *12NM counterclockwise arc centered* *at 16 45 31N 099 45 14W* 16 45 30N 099 32 44W 16 45 30N 099 34 49W ARCO ANTIHORARIO DE 10NM CON CENTRO EN 16 45 31N 099 45 14W *10NM counterclockwise arc centered* *at 16 45 31N 099 45 14W* 16 49 35N 099 35 43W FL195 / 1500 FT AMSL Clase de espacio aéreo: D *Class of airspace: D* 16 48 01N 100 01 43W 16 48 38N 100 05 50W ARCO HORARIO DE 20NM CON CENTRO EN 16 45 31N 099 45 14W *20NM clockwise arc centered* *at 16 45 31N 099 45 14W* 17 04 54N 099 50 39W 16 57 09N 099 48 29W ARCO ANTIHORARIO DE 12NM CON CENTRO EN 16 45 31N 099 45 14W *12NM counterclockwise arc centered* *at 16 45 31N 099 45 14W* 16 51 32N 099 56 04W 16 53 32N 099 59 41W ARCO ANTIHORARIO DE 16NM CON CENTRO EN 16 45 31N 099 45 14W *16NM counterclockwise arc centered* *at 16 45 31N 099 45 14W*				

Nombre *Name* Límites laterales *Lateral Limits* Límites verticales *Vertical Limits* Clase de espacio aéreo *Class of Airspace*	Unidad que proporciona el servicio *Unit providing service*	Distintivo de llamada *Call sign* Idiomas *Languages* Área y condiciones de uso *Area and condition of use* Horas de servicio *Hours of service*	Frecuencia / propósito *Frequency / purpose*	Observaciones *Remarks*
TMA ACAPULCO(cont.)	2	3	4	5
16 48 01N 100 01 43W FL195 / 3500 FT AMSL Clase de espacio aéreo: D *Class of airspace: D*				
TMA CANCÚN				
20 56 32N 085 58 21W	APP Cancún	Cancún Aproximación *Cancun Approach*	124.7 MHZ	
20 40 21N 086 00 07W 20 31 26N 085 44 00W			123.5 MHZ	Salidas Sur *South Departures*
20 21 03N 085 50 29W 20 27 11N 086 01 35W			124.2 MHZ	Salidas Norte *North Departures*
ARCO HORARIO DE 50NM CON CENTRO EN 20 30 27N 086 54 43W *50NM clockwise arc centered* *at 20 30 27N 086 54 43W*			123.2 MHZ	Llegadas *Arrivals*
20 19 54N 086 02 40W			120.8 MHZ	Salidas Oeste *West Departures*
20 13 45N 085 56 47W 20 05 40N 086 06 14W			122.7 MHZ	Final
20 07 07N 086 07 37W ARCO HORARIO DE 50NM CON CENTRO EN 20 30 27N 086 54 43W *50NM clockwise arc centered* *at 20 30 27N 086 54 43W*		Cancún Auxiliar *Cancun Auxiliary* Español / English	120.4 MHZ	Auxiliar APP
19 41 45N 086 41 52W 19 30 55N 087 27 25W 19 49 28N 087 56 14W 19 40 44N 088 30 28W 20 13 28N 088 42 51W 20 25 01N 088 16 09W 20 25 21N 088 15 22W 20 37 39N 088 05 30W 20 49 55N 088 05 57W 20 59 20N 088 06 18W ARCO HORARIO DE 70NM CON CENTRO EN 21 01 30N 086 51 31W *70NM clockwise arc centered* *at 21 01 30N 086 51 31W* 21 11 45N 088 05 36W ARCO HORARIO DE 70NM CON CENTRO EN 21 01 30N 086 51 31W *70NM clockwise arc centered* *at 21 01 30N 086 51 31W* 22 07 39N 087 16 49W 21 48 46N 087 09 33W ARCO HORARIO DE 50NM CON CENTRO EN 21 01 30N 086 51 31W *50NM clockwise arc centered* *at 21 01 30N 086 51 31W* 20 56 32N 085 58 21W		Ver MMUN AD 2.18 *See MMUN AD 2.18*	APP RADAR	RADAR TAR: PSR / MSSR

Nombre *Name* Límites laterales *Lateral Limits* Límites verticales *Vertical Limits* Clase de espacio aéreo *Class of Airspace*	Unidad que proporciona el servicio *Unit providing service*	Distintivo de llamada *Call sign* Idiomas *Languages* Área y condiciones de uso *Area and condition of use* Horas de servicio *Hours of service*	Frecuencia / propósito *Frequency / purpose*	Observaciones *Remarks*
1	2	3	4	5
TMA CANCÚN (cont.) *LIMITES VERTICALES* *Vertical limits* 21 03 10N 087 08 32W ARCO HORARIO DE 16NM CON CENTRO EN 21 01 30N 086 51 31W *16NM clockwise arc centered* *at 21 01 30N 086 51 31W* 21 15 33N 086 59 50W 21 13 06N 086 55 53W ARCO HORARIO DE 11NM CON CENTRO EN 21 02 34N 086 52 24W *11NM clockwise arc centered* *at 21 02 34N 086 52 24W* 21 03 40N 086 40 41W 20 59 49N 086 34 31W ARCO HORARIO DE 16NM CON CENTRO EN 21 01 30N 086 51 31W *16NM clockwise arc centered* *at 21 01 30N 086 51 31W* 20 47 27N 086 43 15W 20 51 44N 086 50 07W ARCO HORARIO DE 11NM CON CENTRO EN 21 02 34N 086 52 24W *11NM clockwise arc centered* *at 21 02 34N 086 52 24W* 21 00 18N 087 03 54W 21 03 10N 087 08 32W FL195 / 900 FT AMSL Clase de espacio aéreo: D *Class of airspace: D* CIRCULO DE 10NM CON CENTRO EN 20 31 19N 086 55 45W *10NM circle centered* *at 20 31 19N 086 55 45W* FL195 / 1000 FT AMSL Clase de espacio aéreo: D *Class of airspace: D* 20 56 04N 086 22 10W 20 25 36N 086 28 36W ARCO HORARIO DE 25NM CON CENTRO EN 20 30 27N 086 54 43W *25NM clockwise arc centered* *at 20 30 27N 086 54 43W* 20 30 24N 087 21 21W 21 01 28N 087 21 27W ARCO HORARIO DE 28NM CON CENTRO EN 21 01 30N 086 51 31W *28NM clockwise arc centered* *at 21 01 30N 086 51 31W* 20 56 04N 086 22 10W EXCLUYENDO DE ESTA ÁREA LOS POLÍGONOS ANTERIORES *Excluding the previous polygons* *from this area* FL195 / 1500 FT AMSL Clase de espacio aéreo: D *Class of airspace: D*				

Nombre *Name* Límites laterales *Lateral Limits* Límites verticales *Vertical Limits* Clase de espacio aéreo *Class of Airspace*	Unidad que proporciona el servicio *Unit providing service*	Distintivo de llamada *Call sign* Idiomas *Languages* Área y condiciones de uso *Area and condition of use* Horas de servicio *Hours of service*	Frecuencia / propósito *Frequency / purpose*	Observaciones *Remarks*
1	2	3	4	5
CIRCULO DE 15NM CON CENTRO EN 20 10 21N 087 39 40W *15NM Circle centered* *at 20 10 21N 087 39 40W* FL195 / 1000 FT AMSL Clase de espacio aéreo: D *Class of airspace: D* 20 56 32N 085 58 21W 20 40 21N 086 00 07W 20 31 26N 085 44 00W 20 21 03N 085 50 29W 20 27 11N 086 01 35W ARCO HORARIO DE 50NM CON CENTRO EN 20 30 27N 086 54 43W *50NM clockwise arc centered* *at 20 30 27N 086 54 43W* 20 19 54N 086 02 40W 20 13 45N 085 56 47W 20 05 40N 086 06 14W 20 07 07N 086 07 37W ARCO HORARIO DE 50NM CON CENTRO EN 20 30 27N 086 54 43W *50NM clockwise arc centered* *at 20 30 27N 086 54 43W* 19 41 45N 086 41 52W 19 30 55N 087 27 25W 19 49 28N 087 56 14W 20 02 29N 088 01 12W 20 17 13N 088 03 09W 20 25 01N 088 16 09W 20 25 21N 088 15 22W 20 37 39N 088 05 30W 20 49 55N 088 05 57W 20 55 07N 087 44 31W ARCO HORARIO DE 50NM CON CENTRO EN 21 01 30N 086 51 31W *50NM clockwise arc centered* *at 21 01 30N 086 51 31W* 21 07 09N 087 44 39W ARCO HORARIO DE 50NM CON CENTRO EN 21 01 30N 086 51 31W *50NM clockwise arc centered* *at 21 01 30N 086 51 31W* 21 48 46N 087 09 33W ARCO HORARIO DE 50NM CON CENTRO EN 21 01 30N 086 51 31W *50NM clockwise arc centered* *at 21 01 30N 086 51 31W* 20 56 32N 085 58 21W EXCLUYENDO DE ESTA ÁREA LOS POLÍGONOS ANTERIORES *Excluding the previous polygons* *from this area* FL195 / 2500 FT AMSL Clase de espacio aéreo: D *Class of airspace: D*				

Nombre *Name* Límites laterales *Lateral Limits* Límites verticales *Vertical Limits* Clase de espacio aéreo *Class of Airspace*	Unidad que proporciona el servicio *Unit providing service*	Distintivo de llamada *Call sign* Idiomas *Languages* Área y condiciones de uso *Area and condition of use* Horas de servicio *Hours of service*	Frecuencia / propósito *Frequency / purpose*	Observaciones *Remarks*
1	2	3	4	5
TMA CANCÚN (cont.) 19 49 28N 087 56 14W 19 40 44N 088 30 28W 20 13 28N 088 42 51W 20 25 01N 088 16 09W 20 17 13N 088 03 09W 20 02 29N 088 01 12W 19 49 28N 087 56 14W FL195 / 3500 FT AMSL Clase de espacio aéreo: D *Class of airspace: D* 21 07 09N 087 44 39W ARCO ANTIHORARIO DE 50NM CON CENTRO EN 21 01 30N 086 51 31W *50NM counterclockwise arc centered at 21 01 30N 086 51 31W* 20 55 07N 087 44 31W 20 49 55N 088 05 57W 20 59 20N 088 06 18W ARCO HORARIO DE 70NM CON CENTRO EN 21 01 30N 086 51 31W *70NM clockwise arc centered at 21 01 30N 086 51 31W* 21 11 45N 088 05 36W 21 07 09N 087 44 39W FL195 / 6500 FT AMSL Clase de espacio aéreo: D *Class of airspace: D* 22 07 39N 087 16 49W 21 48 46N 087 09 33W ARCO ANTIHORARIO DE 50NM CON CENTRO EN 21 01 30N 086 51 31W *50NM counterclockwise arc centered at 21 01 30N 086 51 31W* 21 07 09N 087 44 39W 21 11 45N 088 05 36W ARCO HORARIO DE 70NM CON CENTRO EN 21 01 30N 086 51 31W *70NM clockwise arc centered at 21 01 30N 086 51 31W* 22 07 39N 087 16 49W FL195 / 5500 FT AMSL Clase de espacio aéreo: D *Class of airspace: D*				

Nombre *Name* Límites laterales *Lateral Limits* Límites verticales *Vertical Limits* Clase de espacio aéreo *Class of Airspace*	Unidad que proporciona el servicio *Unit providing service*	Distintivo de llamada *Call sign* Idiomas *Languages* Área y condiciones de uso *Area and condition of use* Horas de servicio *Hours of service*	Frecuencia / propósito *Frequency / purpose*	Observaciones *Remarks*
1	2	3	4	5
TMA CIUDAD DEL CARMEN 19 00 42N 091 33 59W 19 04 20N 091 30 00W 19 18 35N 091 14 26W 19 09 50N 091 05 43W 18 52 04N 091 25 25W ARCO HORARIO DE 25NM CON CENTRO EN VOR/DME/CME *25NM clockwise arc centered at VOR/DME/CME* 18 44 44N 091 22 31W 18 43 43N 090 55 26W 18 31 41N 090 55 57W 18 32 42N 091 23 01W ARCO HORARIO DE 25NM CON CENTRO EN VOR/DME/CME *25NM clockwise arc centered at VOR/DME/CME* 18 15 27N 091 55 23W ARCO HORARIO DE 25NM CON CENTRO EN VOR/DME/CME *25NM clockwise arc centered at VOR/DME/CME* 18 20 56N 092 05 52W ARCO HORARIO DE 25NM CON CENTRO EN VOR/DME/CME *25NM clockwise arc centered at VOR/DME/CME* 18 30 53N 092 12 59W ARCO HORARIO DE 25NM CON CENTRO EN VOR/DME/CME *25NM clockwise arc centered at VOR/DME/CME* 18 36 25N 092 14 25W 18 36 35N 092 15 45W 18 39 41N 092 41 19W 18 51 40N 092 39 53W 18 48 24N 092 12 59W ARCO HORARIO DE 25NM CON CENTRO EN VOR/DME/CME *25NM clockwise arc centered at VOR/DME/CME* 19 00 42N 091 33 59W *LIMITES VERTICALES* *Vertical limits* 19 00 42N 091 33 59W ARCO HORARIO DE 25NM CON CENTRO EN VOR/DME/CME *25NM clockwise arc centered at VOR/DME/CME* 18 52 04N 091 25 25W ARCO HORARIO DE 25NM CON CENTRO EN VOR/DME/CME *25NM clockwise arc centered at VOR/DME/CME* 18 44 44N 091 22 31W ARCO HORARIO DE 25NM CON CENTRO EN VOR/DME/CME *25NM clockwise arc centered at VOR/DME/CME*	APP Carmen	Carmen Aproximación *Carmen Approach* Español / English Ver MMCE AD 2.18 *See MMCE AD 2.18*	119.1 MHZ APP NO RADAR	

Nombre *Name* Límites laterales *Lateral Limits* Límites verticales *Vertical Limits* Clase de espacio aéreo *Class of Airspace*	Unidad que proporciona el servicio *Unit providing service*	Distintivo de llamada *Call sign* Idiomas *Languages* Área y condiciones de uso *Area and condition of use* Horas de servicio *Hours of service*	Frecuencia / propósito *Frequency / purpose*	Observaciones *Remarks*
1	2	3	4	5
TMA CIUDAD DEL CARMEN (cont.) 18 32 42N 091 23 01W ARCO HORARIO DE 25NM CON CENTRO EN VOR/DME/CME *25NM clockwise arc centered* *at VOR/DME/CME* 18 15 27N 091 55 23W ARCO HORARIO DE 25NM CON CENTRO EN VOR/DME/CME *25NM clockwise arc centered* *at VOR/DME/CME* 18 20 56N 092 05 52W ARCO HORARIO DE 25NM CON CENTRO EN VOR/DME/CME *25NM clockwise arc centered* *at VOR/DME/CME* 18 30 53N 092 12 59W ARCO HORARIO DE 25NM CON CENTRO EN VOR/DME/CME *25NM clockwise arc centered* *at VOR/DME/CME* 18 36 25N 092 14 25W 18 36 35N 092 15 45W 18 42 02N 091 59 13W 18 46 35N 091 58 20W 18 50 00N 091 57 40W 18 50 00N 091 45 42W 19 00 42N 091 33 59W FL195 / 1500FT AMSL Clase de espacio aéreo: D *Class of airspace: D* 19 00 42N 091 33 59W 18 50 00N 091 45 42W 18 50 00N 091 57 40W 18 46 35N 091 58 20W 18 48 24N 092 12 59W ARCO HORARIO DE 25NM CON CENTRO EN VOR/DME/CME *25NM clockwise arc centered* *at VOR/DME/CME* 19 00 42N 091 33 59W FL195 / 15000FT AMSL Clase de espacio aéreo: D *Class of airspace: D* 19 00 42N 091 33 59W 19 04 20N 091 30 00W 19 18 35N 091 14 26W 19 09 50N 091 05 43W 18 52 04N 091 25 25W ARCO ANTIHORARIO DE 25NM CON CENTRO EN VOR/DME/CME *25NM counterclockwise arc centered* *at VOR/DME/CME* 19 0042N 091 33 59W FL195 / 3500FT AMSL Clase de espacio aéreo: D *Class of airspace: D*				

Nombre *Name* Límites laterales *Lateral Limits* Límites verticales *Vertical Limits* Clase de espacio aéreo *Class of Airspace*	Unidad que proporciona el servicio *Unit providing service*	Distintivo de llamada *Call sign* Idiomas *Languages* Área y condiciones de uso *Area and condition of use* Horas de servicio *Hours of service*	Frecuencia / propósito *Frequency / purpose*	Observaciones *Remarks*
1	2	3	4	5
TMA CIUDAD DEL CARMEN (cont.) 18 44 44N 091 22 31W 18 43 43N 090 55 26W 18 31 41N 090 55 57W 18 32 42N 091 23 01W ARCO ANTIHORARIO DE 25NM CON CENTRO EN VOR/DME/CME *25NM counterclockwise arc centered at VOR/DME/CME* 18 44 44N 091 22 31W FL195 / 4500FT AMSL Clase de espacio aéreo: D *Class of airspace: D* 18 36 35N 092 15 45W 18 39 41N 092 41 19W 18 51 40N 092 39 53W 18 48 24N 092 12 59W 18 46 35N 091 58 20W 18 42 02N 091 59 13W 18 36 35N 092 15 45W FL195 / 5000FT AMSL Clase de espacio aéreo: D *Class of airspace: D* **TMA CIUDAD JUAREZ** 31 47 06N 107 23 17W ARCO ANTIHORARIO 50 NM CON CENTRO EN VOR/DME/CJS *50NM counterclockwise arc centered at VOR/DME/CJS* 31 07 12N 105 39 42W Y A LO LARGO DE LA FRONTERA MÉXICO/EUA HASTA *Along the Mexico/USA border to:* 31 47 06N 107 23 17W *LIMITES VERTICALES* *Vertical limits* 31 45 17N 106 29 56W ARCO ANTIHORARIO 8NM CON CENTRO EN VOR/DME/CJS *8NM counterclockwise arc centered at VOR/DME/CJS* 31 43 54N 106 32 11W ARCO ANTIHORARIO 8NM CON CENTRO EN VOR/DME/CJS *8NM counterclockwise arc centered at VOR/DME/CJS* 31 41 30N 106 34 08W 31 42 20N 106 36 16W ARCO ANTIHORARIO 10NM CON CENTRO EN VOR/DME/CJS *10NM counterclockwise arc centered at VOR/DME/CJS* 31 39 33N 106 37 13W 31 40 15N 106 43 01W	APP Ciudad Juárez	Juárez Aproximación *Juarez Approach* Español / English Ver MMCS AD 2.18 *See MMCS AD 2.18*	119.9 MHZ APP NO RADAR	

Nombre *Name* Límites laterales *Lateral Limits* Límites verticales *Vertical Limits* Clase de espacio aéreo *Class of Airspace*	Unidad que proporciona el servicio *Unit providing service*	Distintivo de llamada *Call sign* Idiomas *Languages* Área y condiciones de uso *Area and condition of use* Horas de servicio *Hours of service*	Frecuencia / propósito *Frequency / purpose*	Observaciones *Remarks*
1	2	3	4	5
TMA CIUDAD JUÁREZ (cont.) ARCO ANTIHORARIO 15NM CON CENTRO EN VOR/DME/CJS *15NM counterclockwise arc centered at VOR/DME/CJS* 31 37 17N 106 43 09W 31 36 33N 106 57 11W ARCO ANTIHORARIO 27NM CON CENTRO EN VOR/DME/CJS *27NM counterclockwise arc centered at VOR/DME/CJS* 31 22 55N 105 59 31W Y A LO LARGO DE LA FRONTERA MÉXICO/EUA HASTA *Along the Mexico/USA border to:* 31 07 12N 105 39 42W ARCO HORARIO 50NM CON CENTRO EN VOR/DME/CJS *50NM clockwise arc centered at VOR/DME/CJS* 31 47 06N 107 23 17W Y A LO LARGO DE LA FRONTERA MÉXICO/EUA HASTA *Along the Mexico/USA border to:* 31 45 17N 106 29 56W 17500FT/10500FT AMSL Clase de espacio aéreo D *Class of airspace: D* 31 45 17N 106 29 56W ARCO ANTIHORARIO 8NM CON CENTRO EN VOR/DME/CJS *8NM counterclockwise arc centered at VOR/DME/CJS* 31 43 54N 106 32 11W 31 42 28N 106 30 32W ARCO ANTIHORARIO 6NM CON CENTRO EN VOR/DME/CJS *6NM counterclockwise arc centered at VOR/DME/CJS* 31 40 40N 106 32 00W ARCO ANTIHORARIO 6NM CON CENTRO EN VOR/DME/CJS *6NM counterclockwise arc centered at VOR/DME/CJS* 31 37 49N 106 32 38W 31 37 35N 106 37 18W ARCO ANTIHORARIO 10NM CON CENTRO EN VOR/DME/CJS *10NM counterclockwise arc centered at VOR/DME/CJS* 31 32 37N 106 35 21W 31 29 50N 106 40 13W ARCO ANTIHORARIO 15NM CON CENTRO EN VOR/DME/CJS *15NM counterclockwise arc centered at VOR/DME/CJS*				

Nombre *Name* Límites laterales *Lateral Limits* Límites verticales *Vertical Limits* Clase de espacio aéreo *Class of Airspace*	Unidad que proporciona el servicio *Unit providing service*	Distintivo de llamada *Call sign* Idiomas *Languages* Área y condiciones de uso *Area and condition of use* Horas de servicio *Hours of service*	Frecuencia / propósito *Frequency / purpose*	Observaciones *Remarks*
1	2	3	4	5
TMA CIUDAD JUÁREZ (cont.) 31 23 30N 106 29 25W 31 28 23N 106 28 09W ARCO ANTIHORARIO 10NM CON CENTRO EN VOR/DME/CJS *10NM counterclockwise arc centered at VOR/DME/CJS* 31 32 60N 106 15 35W A LO LARGO DE LA FRONTERA MÉXICO/EUA HASTA *Along the Mexico/USA border to:* 31 45 17N 106 29 56W 17500FT / 5500FT AMSL Clase de espacio aéreo D *Class of airspace: D* 31 43 54N 106 32 11W ARCO ANTIHORARIO 8NM CON CENTRO EN VOR/DME/CJS *8NM counterclockwise arc centered at VOR/DME/CJS* 31 41 30N 106 34 08W 31 40 40N 106 32 00W ARCO HORARIO 6NM CON CENTRO EN VOR/DME/CJS *6NM clockwise arc centered at VOR/DME/CJS* 31 42 28N 106 30 32W 31 43 54N 106 32 11W 17500FT / 6500FT AMSL Clase de espacio aéreo D *Class of airspace: D* 31 42 20N 106 36 16W ARCO ANTIHORARIO 10NM CON CENTRO EN VOR/DME/CJS *10NM counterclockwise arc centered at VOR/DME/CJS* 31 39 33N 106 37 13W ARCO ANTIHORARIO 10NM CON CENTRO EN VOR/DME/CJS *10NM counterclockwise arc centered at VOR/DME/CJS* 31 37 35N 106 37 18W 31 37 49N 106 32 38W ARCO HORARIO 6NM CON CENTRO EN VOR/DME/CJS *6NM clockwise arc centered at VOR/DME/CJS* 31 40 40N 106 32 00W 31 41 30N 106 34 08W 31 42 20N 106 36 16W 17500FT / 7500FT AMSL Clase de espacio aéreo D *Class of airspace: D*				

Nombre *Name* Límites laterales *Lateral Limits* Límites verticales *Vertical Limits* Clase de espacio aéreo *Class of Airspace*	Unidad que proporciona el servicio *Unit providing service*	Distintivo de llamada *Call sign* Idiomas *Languages* Área y condiciones de uso *Area and condition of use* Horas de servicio *Hours of service*	Frecuencia / propósito *Frequency / purpose*	Observaciones *Remarks*
1	2	3	4	5
TMA CIUDAD JUÁREZ (cont.) 31 39 33N 106 37 13W 31 40 15N 106 43 01W ARCO ANTIHORARIO 15NM CON CENTRO EN VOR/DME/CJS *15NM counterclockwise arc centered at VOR/DME/CJS* 31 37 17N 106 43 09W 31 37 35N 106 37 18W ARCO HORARIO 10NM CON CENTRO EN VOR/DME/CJS *10NM clockwise arc centered at VOR/DME/CJS* 31 39 33N 106 37 13W 17500FT / 8500 FT AMSL Clase de espacio aéreo D *Class of airspace: D* 31 37 17N 106 43 09W ARCO ANTIHORARIO 15NM CON CENTRO EN VOR/DME/CJS *15NM counterclockwise arc centered at VOR/DME/CJS* 31 29 50N 106 40 13W 31 32 37N 106 35 21W ARCO HORARIO 10NM CON CENTRO EN VOR/DME/CJS *10NM clockwise arc centered at VOR/DME/CJS* 31 37 35N 106 37 18W 31 37 17N 106 43 09W 17500FT / 6500FT AMSL Clase de espacio aéreo D *Class of airspace: D* 31 23 30N 106 29 25W ARCO ANTIHORARIO 15NM CON CENTRO EN VOR/DME/CJS *15NM counterclockwise arc centered at VOR/DME/CJS* 31 28 10N 106 12 31W A LO LARGO DE LA FRONTERA MÉXICO/EUA HASTA *Along the Mexico/USA border to:* 31 32 60N 106 15 35W ARCO HORARIO 10NM CON CENTRO EN VOR/DME/CJS *10NM clockwise arc centered at VOR/DME/CJS* 31 28 23N 106 28 09W 31 23 30N 106 29 25W 17500FT / 6500FT AMSL Clase de espacio aéreo D *Class of airspace: D*				

Nombre *Name* Límites laterales *Lateral Limits* Límites verticales *Vertical Limits* Clase de espacio aéreo *Class of Airspace*	Unidad que proporciona el servicio *Unit providing service*	Distintivo de llamada *Call sign* Idiomas *Languages* Área y condiciones de uso *Area and condition of use* Horas de servicio *Hours of service*	Frecuencia / propósito *Frequency / purpose*	Observaciones *Remarks*
1	2	3	4	5
TMA CIUDAD JUÁREZ (cont.) 31 36 33N 106 57 11W ARCO ANTIHORARIO 27NM CON CENTRO EN VOR/DME/CJS *27NM counterclockwise arc centered* *at VOR/DME/CJS* 31 22 55N 105 59 31W A LO LARGO DE LA FRONTERA MÉXICO/EUA HASTA *Along the Mexico/USA* *border to:* 31 28 10N 106 12 31W ARCO HORARIO 15NM CON CENTRO EN VOR/DME/CJS *15NM clockwise arc centered* *at VOR/DME/CJS* 31 23 30N 106 29 25W ARCO HORARIO 15NM CON CENTRO EN VOR/DME/CJS *15NM clockwise arc centered* *at VOR/DME/CJS* 31 29 50N 106 40 13W ARCO HORARIO 15NM CON CENTRO EN VOR/DME/CJS *15NM clockwise arc centered* *at VOR/DME/CJS* 31 37 17N 106 43 09W 31 36 33N 106 57 11W 17500FT / 7500FT AMSL Clase de espacio aéreo D *Class of airspace: D*				
TMA CIUDAD OBREGON 26 49 02N 109 09 45W 26 29 57N 108 52 27W ARCO ANTIHORARIO DE 50NM CON CENTRO EN 25 40 57N 109 04 18W *50NM counterclockwise arc centered* *at 25 40 57N 109 04 18W* 26 19 44N 109 39 29W 26 33 33N 109 49 18W ARCO HORARIO DE 50NM CON CENTRO EN 27 23 41N 109 50 14W *50NM clockwise arc centered* *at 27 23 41N 109 50 14W* 26 49 02N 109 09 45W Clase de espacio aéreo: D *Class of airspace: D*	APP Ciudad Obregón	Obregón Aproximación *Obregón Approach* Español / English Ver MMCN AD 2.18 *See MMCN AD 2.18*	118.3 MHZ APP NO RADAR	

Nombre *Name* Límites laterales *Lateral Limits* Límites verticales *Vertical Limits* Clase de espacio aéreo *Class of Airspace*	Unidad que proporciona el servicio *Unit providing service*	Distintivo de llamada *Call sign* Idiomas *Languages* Área y condiciones de uso *Area and condition of use* Horas de servicio *Hours of service*	Frecuencia / propósito *Frequency / purpose*	Observaciones *Remarks*
1	2	3	4	5
TMA CIUDAD OBREGON(cont.) *LIMITES VERTICALES* *Vertical limits* 27 20 28N 109 16 44W 27 18 15N 108 54 25W ARCO HORARIO DE 50NM CON CENTRO EN 27 23 41N 109 50 14W *50NM clockwise arc centered at 27 23 41N 109 50 14W* 26 49 02N 109 09 45W 26 29 57N 108 52 27W ARCO ANTIHORARIO DE 50NM CON CENTRO EN 25 40 57N 109 04 18W *50NM counterclockwise arc centered at 25 40 57N 109 04 18W* 26 19 44N 109 39 29W 26 33 33N 109 49 18W ARCO HORARIO DE 50NM CON CENTRO EN 27 23 41N 109 50 14W *50NM clockwise arc centered at 27 23 41N 109 50 14W* 26 34 38N 110 01 50W 26 54 15N 109 57 13W ARCO ANTIHORARIO DE 30NM CON CENTRO EN 27 23 41N 109 50 14W *30NM counterclockwise arc centered at 27 23 41N 109 50 14W* 27 20 28N 109 16 44W FL195 / 3500 FT AMSL Clase de espacio aéreo: D *Class of airspace: D* 27 28 16N 109 52 31W ARCO HORARIO DE 5NM CON CENTRO EN 27 23 41N 109 50 14W *5NM clockwise arc centered at 27 23 41N 109 50 14W* 27 21 29N 109 45 11W 27 20 10N 109 42 10W ARCO HORARIO DE 8NM CON CENTRO EN 27 23 41N 109 50 14W *8NM clockwise arc centered at 27 23 41N 109 50 14W* 27 16 25N 109 46 27W 27 19 08N 109 47 52W ARCO HORARIO DE 5NM CON CENTRO EN 27 23 41N 109 50 14W *5NM clockwise arc centered at 27 23 41N 109 50 14W* 27 25 43N 109 55 22W 27 26 57N 109 58 27W ARCO HORARIO DE 8NM CON CENTRO EN 27 23 41N 109 50 14W *8NM clockwise arc centered at 27 23 41N 109 50 14W* 27 31 01N 109 53 54W 27 28 16N 109 52 31W FL195 / 1600 FT AMSL Clase de espacio aéreo: D *Class of airspace: D*				

Nombre *Name* Límites laterales *Lateral Limits* Límites verticales *Vertical Limits* Clase de espacio aéreo *Class of Airspace*	Unidad que proporciona el servicio *Unit providing service*	Distintivo de llamada *Call sign* Idiomas *Languages* Área y condiciones de uso *Area and condition of use* Horas de servicio *Hours of service*	Frecuencia / propósito *Frequency / purpose*	Observaciones *Remarks*
1	2	3	4	5
TMA CIUDAD OBREGON(cont.) 26 54 15N 109 57 13W 26 34 38N 110 01 50W ARCO HORARIO DE 50NM CON CENTRO EN 27 23 41N 109 50 14W *50NM clockwise arc centered* *at 27 23 41N 109 50 14W* 27 29 31N 110 46 03W 27 27 14N 110 23 43W ARCO ANTIHORARIO DE 30NM CON CENTRO EN 27 23 41N 109 50 14W *30NM counterclockwise arc centered* *at 27 23 41N 109 50 14W* 26 54 15N 109 57 13W FL195 / 5500 FT AMSL Clase de espacio aéreo: D *Class of airspace: D* 27 27 14N 110 23 43W 27 29 31N 110 46 03W ARCO HORARIO DE 50NM CON CENTRO EN 27 23 41N 109 50 14W *50NM clockwise arc centered* *at 27 23 41N 109 50 14W* 28 11 21N 109 32 45W 27 52 17N 109 39 47W ARCO ANTIHORARIO DE 30NM CON CENTRO EN 27 23 41N 109 50 14W *30NM counterclockwise arc centered* *at 27 23 41N 109 50 14W* 27 27 14N 110 23 43W FL195 / 4500 FT AMSL Clase de espacio aéreo: D *Class of airspace: D* 27 25 24N 109 44 57W 27 27 07N 109 39 40W ARCO HORARIO DE 10NM CON CENTRO EN 27 23 41N 109 50 14W *10NM clockwise arc centered* *at 27 23 41N 109 50 14W* 27 22 38N 109 39 04W 27 22 51N 109 41 18W ARCO HORARIO DE 8NM CON CENTRO EN 27 23 41N 109 50 14W *8NM clockwise arc centered* *at 27 23 41N 109 50 14W* 27 20 10N 109 42 10W 27 21 29N 109 45 11W ARCO ANTIHORARIO DE 5NM CON CENTRO EN 27 23 41N 109 50 14W *5NM counterclockwise arc centered* *at 27 23 41N 109 50 14W* 27 25 24N 109 44 57W FL195 / 1500 FT AMSL Clase de espacio aéreo: D *Class of airspace: D*				

Nombre *Name* Límites laterales *Lateral Limits* Límites verticales *Vertical Limits* Clase de espacio aéreo *Class of Airspace*	Unidad que proporciona el servicio *Unit providing service*	Distintivo de llamada *Call sign* Idiomas *Languages* Área y condiciones de uso *Area and condition of use* Horas de servicio *Hours of service*	Frecuencia / propósito *Frequency / purpose*	Observaciones *Remarks*
1	2	3	4	5
TMA CIUDAD OBREGON(cont.) 27 22 51N 109 41 18W 27 22 25N 109 36 50W ARCO HORARIO DE 12NM CON CENTRO EN 27 23 41N 109 50 14W *12NM clockwise arc centered* *at 27 23 41N 109 50 14W* 27 12 47N 109 44 33W 27 16 25N 109 46 27W ARCO ANTIHORARIO DE 8NM CON CENTRO EN 27 23 41N 109 50 14W *8NM counterclockwise arc centered* *at 27 23 41N 109 50 14W* 27 22 51N 109 41 18W FL195 / 1000 FT AMSL Clase de espacio aéreo: D *Class of airspace: D* 27 23 41N 109 55 51W ARCO HORARIO DE 5NM CON CENTRO EN 27 23 41N 109 50 14W *5NM clockwise arc centered at* *27 23 41N 109 50 14W* 27 25 43N 109 55 22W 27 26 57N 109 58 27W ARCO HORARIO DE 8NM CON CENTRO EN 27 23 41N 109 50 14W *8NM clockwise arc centered* *at 27 23 41N 109 50 14W* 27 31 01N 109 53 54W 27 34 41N 109 55 44W ARCO ANTIHORARIO DE 12NM CON CENTRO EN 27 23 41N 109 50 14W *12NM counterclockwise arc centered* *at 27 23 41N 109 50 14W* 27 23 40N 110 03 43W 27 23 41N 109 55 51W FL195 / 1000 FT AMSL Clase de espacio aéreo: D *Class of airspace: D* 27 23 40N 110 03 43W 27 23 40N 110 07 05W ARCO HORARIO DE 15NM CON CENTRO EN 27 23 41N 109 50 14W *15NM clockwise arc centered at* *27 23 41N 109 50 14W* 27 22 06N 109 33 29W 27 22 38N 109 39 04W ARCO ANTIHORARIO DE 10NM CON CENTRO EN 27 23 41N 109 50 14W *10NM counterclockwise arc centered* *at 27 23 41N 109 50 14W* 27 27 07N 109 39 40W 27 25 24N 109 44 57W ARCO ANTIHORARIO DE 5NM CON CENTRO EN 27 23 41N 109 50 14W *5NM counterclockwise arc centered* *at 27 23 41N 109 50 14W*				

Nombre *Name* Límites laterales *Lateral Limits* Límites verticales *Vertical Limits* Clase de espacio aéreo *Class of Airspace*	Unidad que proporciona el servicio *Unit providing service*	Distintivo de llamada *Call sign* Idiomas *Languages* Área y condiciones de uso *Area and condition of use* Horas de servicio *Hours of service*	Frecuencia / propósito *Frequency / purpose*	Observaciones *Remarks*
1	2	3	4	5
TMA CIUDAD OBREGON(cont.) 27 28 16N 109 52 31W 27 34 41N 109 55 44W ARCO ANTIHORARIO DE 12NM CON CENTRO EN 27 23 41N 109 50 14W *12NM counterclockwise arc centered at 27 23 41N 109 50 14W* 27 23 40N 110 03 43W FL195 / 1600 FT AMSL Clase de espacio aéreo: D *Class of airspace: D* 27 22 25N 109 36 50W 27 22 06N 109 33 29W ARCO HORARIO DE 15NM CON CENTRO EN 27 23 41N 109 50 14W *15NM clockwise arc centered at 27 23 41N 109 50 14W* 27 14 37N 110 03 41W 27 18 51N 109 57 25W ARCO HORARIO DE 8NM CON CENTRO EN 27 23 41N 109 50 14W *8NM clockwise arc centered at 27 23 41N 109 50 14W* 27 23 41N 109 59 13W 27 23 41N 109 55 51W ARCO ANTIHORARIO DE 5NM CON CENTRO EN 27 23 41N 109 50 14W *5NM counterclockwise arc centered at 27 23 41N 109 50 14W* 27 19 08N 109 47 52W 27 12 47N 109 44 33W ARCO ANTIHORARIO DE 12NM CON CENTRO EN 27 23 41N 109 50 14W *12NM counterclockwise arc centered at 27 23 41N 109 50 14W* 27 22 25N 109 36 50W FL195 / 1500 FT AMSL Clase de espacio aéreo: D *Class of airspace: D* 27 22 06N 109 33 29W 27 20 28N 109 16 44W ARCO HORARIO DE 30NM CON CENTRO EN 27 23 41N 109 50 14W *30NM clockwise arc centered at 27 23 41N 109 50 14W* 27 20 28N 109 16 44W 27 22 06N 109 33 29W ARCO HORARIO DE 15NM CON CENTRO EN 27 23 41N 109 50 14W *15NM clockwise arc centered at 27 23 41N 109 50 14W* 27 14 37N 110 03 41W 27 18 51N 109 57 25W ARCO HORARIO DE 8NM CON CENTRO EN 27 23 41N 109 50 14W *8NM clockwise arc centered at 27 23 41N 109 50 14W*				

Nombre *Name* Límites laterales *Lateral Limits* Límites verticales *Vertical Limits* Clase de espacio aéreo *Class of Airspace*	Unidad que proporciona el servicio *Unit providing service*	Distintivo de llamada *Call sign* Idiomas *Languages* Área y condiciones de uso *Area and condition of use* Horas de servicio *Hours of service*	Frecuencia / propósito *Frequency / purpose*	Observaciones *Remarks*
1	2	3	4	5
TMA CIUDAD OBREGON(cont.) 27 23 41N 109 59 13W 27 23 40N 110 07 05W ARCO HORARIO DE 15NM CON CENTRO EN 27 23 41N 109 50 14W *15NM clockwise arc centered at 27 23 41N 109 50 14W* 27 22 06N 109 33 29W FL195 / 2500 FT AMSL Clase de espacio aéreo: D *Class of airspace: D* 27 20 28N 109 16 44W 27 18 15N 108 54 25W ARCO ANTIHORARIO DE 50NM CON CENTRO EN 27 23 41N 109 50 14W *50NM counterclockwise arc centered at 27 23 41N 109 50 14W* 28 11 21N 109 32 45W 27 52 17N 109 39 47W ARCO HORARIO DE 30NM CON CENTRO EN 27 23 41N 109 50 14W *30NM clockwise arc centered at 27 23 41N 109 50 14W* 27 20 28N 109 16 44W FL195 / 12500 FT AMSL Clase de espacio aéreo: D *Class of airspace: D*				

Nombre *Name* Límites laterales *Lateral Limits* Límites verticales *Vertical Limits* Clase de espacio aéreo *Class of Airspace*	Unidad que proporciona el servicio *Unit providing service*	Distintivo de llamada *Call sign* Idiomas *Languages* Área y condiciones de uso *Area and condition of use* Horas de servicio *Hours of service*	Frecuencia / propósito *Frequency / purpose*	Observaciones *Remarks*
1	2	3	4	5
TMA CIUDAD VICTORIA 24 07 43N 099 15 08W ARCO HORARIO DE 30NM CON CENTRO EN 23 42 20N 098 57 33W *30NM clockwise arc centered* *at 23 42 20N 098 57 33W* 23 28 20N 098 28 38W 23 21 52N 098 20 06W ARCO HORARIO DE 40NM CON CENTRO EN 23 42 20N 098 57 33W *40NM clockwise arc centered* *at 23 42 20N 098 57 33W* 23 02 17N 099 00 25W 23 12 26N 099 01 21W ARCO HORARIO DE 30NM CON CENTRO EN 23 42 20N 098 57 33W *30NM clockwise arc centered* *at 23 42 20N 098 57 33W* 23 12 37N 099 02 42W 22 53 15N 099 10 34W 22 57 29N 099 22 44W 23 16 51N 099 14 54W ARCO HORARIO DE 30NM CON CENTRO EN 23 42 20N 098 57 33W *30NM clockwise arc centered* *at 23 42 20N 098 57 33W* 23 42 18N 099 30 14W 23 46 39N 099 53 58W 23 58 27N 099 51 25W 23 54 06N 099 27 39W ARCO HORARIO DE 30NM CON CENTRO EN 23 42 20N 098 57 33W *30NM clockwise arc centered* *at 23 42 20N 098 57 33W* 23 59 20N 099 24 33W 24 14 09N 099 40 15W 24 22 33N 099 30 50W 24 07 43N 099 15 08W *LIMITES VERTICALES* *Vertical limits* 23 50 51N 098 58 02W 23 47 20N 098 57 50W ARCO HORARIO DE 5 NM CON CENTRO EN 23 42 20N 098 57 33W *5 NM clockwise arc centered* *at 23 42 20N 098 57 33W* 23 38 43N 098 53 46W 23 36 12N 098 51 07W 23 33 49N 098 57 03W 23 37 19N 098 57 15W ARCO HORARIO DE 5 NM CON CENTRO EN 23 42 20N 098 57 33W *5 NM clockwise arc centered* *at 23 42 20N 098 57 33W* 23 45 56N 099 01 20W 23 48 28N 099 03 59W 23 50 51N 098 58 02W FL 195 / 2400 FT AMSL Clase de Espacio Aereo: D *Airspace class: D*	APP Victoria	Victoria Aproximación *Victoria Approach* Español / English Ver MMCV AD 2.18 *See MMCV AD 2.18*	125.42 MHZ APP NO RADAR	

Nombre *Name* Límites laterales *Lateral Limits* Límites verticales *Vertical Limits* Clase de espacio aéreo *Class of Airspace*	Unidad que proporciona el servicio *Unit providing service*	Distintivo de llamada *Call sign* Idiomas *Languages* Área y condiciones de uso *Area and condition of use* Horas de servicio *Hours of service*	Frecuencia / propósito *Frequency / purpose*	Observaciones *Remarks*
1	2	3	4	5
TMA CIUDAD VICTORIA (cont.) 23 42 18N 099 30 14W ARCO HORARIO DE 30 NM CON CENTRO EN 23 42 20N 098 57 33W *30 NM clockwise arc centered* *at 23 42 20N 098 57 33W* 23 54 06N 099 27 39W 23 58 27N 099 51 25W 23 46 39N 099 53 58W 23 42 18N 099 30 14W FL 195 / 11500 FT AMSL Clase de Espacio Aereo: D *Airspace class: D* 23 47 20N 098 57 50W 23 50 21N 098 58 00W ARCO HORARIO DE 8 NM CON CENTRO EN 23 42 20N 098 57 33W *8 NM clockwise arc centered* *at 23 42 20N 098 57 33W* 23 36 33N 098 51 29W 23 38 43N 098 53 46W ARCO ANTIHORARIO DE 5 NM CON CENTRO EN 23 42 20N 098 57 33W *5 NM counterclockwise arc centered* *at 23 42 20N 098 57 33W* 23 47 20N 098 57 50W FL 195 / 1800 FT AMSL Clase de Espacio Aereo: D *Airspace class: D* 23 37 19N 098 57 15W 23 31 19N 098 56 55W ARCO HORARIO DE 11 NM CON CENTRO EN 23 42 20N 098 57 33W *11 NM clockwise arc centered* *at 23 42 20N 098 57 33W* 23 32 02N 099 01 50W 23 34 50N 099 00 40W ARCO HORARIO DE 8 NM CON CENTRO EN 23 42 20N 098 57 33W *8 NM clockwise arc centered* *at 23 42 20N 098 57 33W* 23 37 57N 099 04 51W 23 39 36N 099 02 07W ARCO ANTIHORARIO DE 5 NM CON CENTRO EN 23 42 20N 098 57 33W *5 NM counterclockwise arc centered at* *23 42 20N 098 57 33W* 23 37 19N 098 57 15W FL 195 / 2400 FT AMSL Clase de Espacio Aereo: D *Airspace class: D*				

Nombre *Name* Límites laterales *Lateral Limits* Límites verticales *Vertical Limits* Clase de espacio aéreo *Class of Airspace*	Unidad que proporciona el servicio *Unit providing service*	Distintivo de llamada *Call sign* Idiomas *Languages* Área y condiciones de uso *Area and condition of use* Horas de servicio *Hours of service*	Frecuencia / propósito *Frequency / purpose*	Observaciones *Remarks*
1	2	3	4	5
TMA CIUDAD VICTORIA (cont.) 23 39 36N 099 02 07W 23 37 57N 099 04 51W ARCO HORARIO DE 8 NM CON CENTRO EN 23 42 20N 098 57 33W *8 NM clockwise arc centered* *at 23 42 20N 098 57 33W* 23 42 03N 099 06 15W 23 41 56N 099 09 31W ARCO HORARIO DE 11 NM CON CENTRO EN 23 42 20N 098 57 33W *11 NM clockwise arc centered* *at 23 42 20N 098 57 33W* 23 47 51N 099 07 56W 23 49 51N 099 11 43W ARCO HORARIO DE 15 NM CON CENTRO EN 23 42 20N 098 57 33W *15 NM clockwise arc centered* *at 23 42 20N 098 57 33W* 23 53 09N 099 08 55W 23 45 56N 099 01 20W ARCO ANTIHORARIO DE 5 NM CON CENTRO EN 23 42 20N 098 57 33W *5 NM counterclockwise arc centered* *at 23 42 20N 098 57 33W* 23 39 36N 099 02 07W FL 195 / 1800 FT AMSL Clase de Espacio Aereo: D *Airspace class: D* 23 48 28N 099 03 59W 23 50 16N 099 05 53W ARCO HORARIO DE 11 NM CON CENTRO EN 23 42 20N 098 57 33W *11 NM clockwise arc centered* *at 23 42 20N 098 57 33W* 23 53 12N 098 55 27W 23 50 14N 098 56 02W ARCO ANTIHORARIO DE 8 NM CON CENTRO EN 23 42 20N 098 57 33W *8 NM counterclockwise arc centered* *at 23 42 20N 098 57 33W* 23 50 21N 098 58 00W 23 50 51N 098 58 02W 23 48 28N 099 03 59W FL 195 / 1700 FT AMSL Clase de Espacio Aereo: D *Airspace class: D*				

Nombre *Name* Límites laterales *Lateral Limits* Límites verticales *Vertical Limits* Clase de espacio aéreo *Class of Airspace*	Unidad que proporciona el servicio *Unit providing service*	Distintivo de llamada *Call sign* Idiomas *Languages* Área y condiciones de uso *Area and condition of use* Horas de servicio *Hours of service*	Frecuencia / propósito *Frequency / purpose*	Observaciones *Remarks*
1	2	3	4	5
TMA CIUDAD VICTORIA (cont.) 23 50 16N 099 05 53W ARCO HORARIO DE 11 NM CON CENTRO EN 23 42 20N 098 57 33W *11 NM clockwise arc centered* *at 23 42 20N 098 57 33W* 23 53 21N 098 58 10W 23 57 22N 098 58 24W ARCO ANTIHORARIO DE 15 NM CON CENTRO EN 23 42 20N 098 57 33W *15 NM counterclockwise arc centered* *at 23 42 20N 098 57 33W* 23 53 09N 099 08 55W 23 50 16N 099 05 53W FL 195 / 2300 FT AMSL Clase de Espacio Aereo: D *Airspace class: D* 23 36 12N 098 51 07W 23 34 23N 098 49 13W ARCO HORARIO DE 11 NM CON CENTRO EN 23 42 20N 098 57 33W *11 NM clockwise arc centered* *at 23 42 20N 098 57 33W* 23 31 19N 098 56 55W 23 33 49N 098 57 03W 23 36 12N 098 51 07W FL 195 / 1700 FT AMSL Clase de Espacio Aereo: D *Airspace class: D* 23 34 23N 098 49 13W 23 31 30N 098 46 12W ARCO HORARIO DE 15 NM CON CENTRO EN 23 42 20N 098 57 33W *15 NM clockwise arc centered* *at 23 42 20N 098 57 33W* 23 27 18N 098 56 41W 23 31 19N 098 56 55W ARCO ANTIHORARIO DE 11 NM CON CENTRO EN 23 42 20N 098 57 33W *11 NM counterclockwise arc centered* *at 23 42 20N 098 57 33W* 23 34 23N 098 49 13W FL 195 / 2300 FT AMSL Clase de Espacio Aereo: D *Airspace class: D*				

Nombre *Name* Límites laterales *Lateral Limits* Límites verticales *Vertical Limits* Clase de espacio aéreo *Class of Airspace*	Unidad que proporciona el servicio *Unit providing service*	Distintivo de llamada *Call sign* Idiomas *Languages* Área y condiciones de uso *Area and condition of use* Horas de servicio *Hours of service*	Frecuencia / propósito *Frequency / purpose*	Observaciones *Remarks*
1	2	3	4	5
TMA CIUDAD VICTORIA (cont.) 23 41 00N 098 41 16W ARCO HORARIO DE 15 NM CON CENTRO EN 23 42 20N 098 57 33W *15 NM clockwise arc centered* *at 23 42 20N 098 57 33W* 23 27 18N 098 56 41W 23 31 19N 098 56 55W ARCO HORARIO DE 11 NM CON CENTRO EN 23 42 20N 098 57 33W *11 NM clockwise arc centered* *at 23 42 20N 098 57 33W* 23 32 02N 099 01 50W 23 20 47N 099 06 30W ARCO ANTIHORARIO DE 23 NM CON CENTRO EN 23 42 20N 098 57 33W *23 NM counterclockwise arc centered* *at 23 42 20N 098 57 33W* 23 40 17N 098 32 35W 23 41 00N 098 41 16W FL 195 / 3000 FT AMSL Clase de Espacio Aereo: D *Airspace class: D* 23 37 57N 099 04 51W 23 36 19N 099 07 35W ARCO HORARIO DE 11 NM CON CENTRO EN 23 42 20N 098 57 33W *11 NM clockwise arc centered* *at 23 42 20N 098 57 33W* 23 41 56N 099 09 31W 23 42 03N 099 06 15W ARCO ANTIHORARIO DE 8 NM CON CENTRO EN 23 42 20N 098 57 33W *8 NM counterclockwise arc centered* *at 23 42 20N 098 57 33W* 23 37 57N 099 04 51W FL 195 / 3500 FT AMSL Clase de Espacio Aereo: D *Airspace class: D* 23 32 02N 099 01 50W ARCO HORARIO DE 11 NM CON CENTRO EN 23 42 20N 098 57 33W *11 NM clockwise arc centered* *at 23 42 20N 098 57 33W* 23 36 19N 099 07 35W 23 37 57N 099 04 51W ARCO ANTIHORARIO DE 8 NM CON CENTRO EN 23 42 20N 098 57 33W *8 NM counterclockwise arc centered* *at 23 42 20N 098 57 33W* 23 34 50N 099 00 40W 23 32 02N 099 01 50W FL 195 / 3900 FT AMSL Clase de Espacio Aereo: D *Airspace class: D*				

Nombre *Name* Límites laterales *Lateral Limits* Límites verticales *Vertical Limits* Clase de espacio aéreo *Class of Airspace*	Unidad que proporciona el servicio *Unit providing service*	Distintivo de llamada *Call sign* Idiomas *Languages* Área y condiciones de uso *Area and condition of use* Horas de servicio *Hours of service*	Frecuencia / propósito *Frequency / purpose*	Observaciones *Remarks*
1	2	3	4	5
TMA CIUDAD VICTORIA (cont.) 23 32 02N 099 01 50W 23 20 47N 099 06 30W ARCO HORARIO DE 23 NM CON CENTRO EN 23 42 20N 098 57 33W *23 NM clockwise arc centered* *at 23 42 20N 098 57 33W* 23 25 10N 099 14 16W 23 34 08N 099 05 33W ARCO ANTIHORARIO DE 11 NM CON CENTRO EN 23 42 20N 098 57 33W *11 NM counterclockwise arc centered* *at 23 42 20N 098 57 33W* 23 32 02N 099 01 50W FL 195 / 5200 FT AMSL Clase de Espacio Aereo: D *Airspace class: D* 23 34 08N 099 05 33W 23 31 08N 099 08 28W ARCO HORARIO DE 15 NM CON CENTRO EN 23 42 20N 098 57 33W *15 NM clockwise arc centered* *at 23 42 20N 098 57 33W* 23 45 11N 099 13 35W 23 44 26N 099 09 19W ARCO ANTIHORARIO DE 11 NM CON CENTRO EN 23 42 20N 098 57 33W *11 NM counterclockwise arc centered* *at 23 42 20N 098 57 33W* 23 34 08N 099 05 33W FL 195 / 4700 FT AMSL Clase de Espacio Aereo: D *Airspace class: D* 23 44 26N 099 09 19W 23 45 11N 099 13 35W ARCO HORARIO DE 15 NM CON CENTRO EN 23 42 20N 098 57 33W *15 NM clockwise arc centered* *at 23 42 20N 098 57 33W* 23 49 51N 099 11 43W 23 47 51N 099 07 56W ARCO ANTIHORARIO DE 11 NM CON CENTRO EN 23 42 20N 098 57 33W *11 NM counterclockwise arc centered* *at 23 42 20N 098 57 33W* 23 44 26N 099 09 19W FL 195 / 3000 FT AMSL Clase de Espacio Aereo: D *Airspace class: D*				

Nombre *Name* Límites laterales *Lateral Limits* Límites verticales *Vertical Limits* Clase de espacio aéreo *Class of Airspace*	Unidad que proporciona el servicio *Unit providing service*	Distintivo de llamada *Call sign* Idiomas *Languages* Área y condiciones de uso *Area and condition of use* Horas de servicio *Hours of service*	Frecuencia / propósito *Frequency / purpose*	Observaciones *Remarks*
1	2	3	4	5
TMA CIUDAD VICTORIA (cont.) 23 49 51N 099 11 43W 23 52 21N 099 16 26W ARCO HORARIO DE 20 NM CON CENTRO EN 23 42 20N 098 57 33W *20 NM clockwise arc centered* *at 23 42 20N 098 57 33W* 23 55 29N 098 41 04W 23 52 12N 098 45 11W ARCO ANTIHORARIO DE 15 NM CON CENTRO EN 23 42 20N 098 57 33W *15 NM counterclockwise arc centered* *at 23 42 20N 098 57 33W* 23 49 51N 099 11 43W FL 195 / 3000 FT AMSL Clase de Espacio Aereo: D *Airspace class: D* 23 45 11N 099 13 35W 23 46 08N 099 18 57W ARCO HORARIO DE 20 NM CON CENTRO EN 23 42 20N 098 57 33W *20 NM clockwise arc centered* *at 23 42 20N 098 57 33W* 23 52 21N 099 16 26W 23 49 51N 099 11 43W ARCO ANTIHORARIO DE 15 NM CON CENTRO EN 23 42 20N 098 57 33W *15 NM counterclockwise arc centered* *at 23 42 20N 098 57 33W* 23 45 11N 099 13 35W FL 195 / 5500 FT AMSL Clase de Espacio Aereo: D *Airspace class: D* 23 41 48N 099 13 52W ARCO HORARIO DE 15 NM CON CENTRO EN 23 42 20N 098 57 33W *15 NM clockwise arc centered* *at 23 42 20N 098 57 33W* 23 45 11N 099 13 35W 23 46 08N 099 18 57W ARCO HORARIO DE 20 NM CON CENTRO EN 23 42 20N 098 57 33W *20 NM clockwise arc centered* *at 23 42 20N 098 57 33W* 23 52 21N 099 16 26W 23 53 51N 099 19 17W ARCO ANTIHORARIO DE 23 NM CON CENTRO EN 23 42 20N 098 57 33W *23 NM counterclockwise arc centered* *at 23 42 20N 098 57 33W* 23 41 30N 099 22 35W 23 41 48N 099 13 52W FL 195 / 7500 FT AMSL Clase de Espacio Aereo: D *Airspace class: D*				

Nombre *Name* Límites laterales *Lateral Limits* Límites verticales *Vertical Limits* Clase de espacio aéreo *Class of Airspace*	Unidad que proporciona el servicio *Unit providing service*	Distintivo de llamada *Call sign* Idiomas *Languages* Área y condiciones de uso *Area and condition of use* Horas de servicio *Hours of service*	Frecuencia / propósito *Frequency / purpose*	Observaciones *Remarks*
1	2	3	4	5
TMA CIUDAD VICTORIA (cont.) 23 31 08N 099 08 28W ARCO HORARIO DE 15 NM CON CENTRO EN 23 42 20N 098 57 33W *15 NM clockwise arc centered* *at 23 42 20N 098 57 33W* 23 41 48N 099 13 52W 23 41 13N 099 30 12W ARCO ANTIHORARIO DE 30 NM CON CENTRO EN 23 42 20N 098 57 33W *30 NM counterclockwise arc centered* *at 23 42 20N 098 57 33W* 23 19 56N 099 19 21W 23 31 08N 099 08 28W FL 195 / 6200 FT AMSL Clase de Espacio Aereo: D *Airspace class: D* 23 41 30N 099 22 35W ARCO HORARIO DE 23 NM CON CENTRO EN 23 42 20N 098 57 33W *23 NM clockwise arc centered* *at 23 42 20N 098 57 33W* 23 53 51N 099 19 17W 23 57 20N 099 25 54W ARCO ANTIHORARIO DE 30 NM CON CENTRO EN 23 42 20N 098 57 33W *30 NM counterclockwise arc centered* *at 23 42 20N 098 57 33W* 23 41 13N 099 30 12W 23 41 30N 099 22 35W FL 195 / 10500 FT AMSL Clase de Espacio Aereo: D *Airspace class: D* 23 52 21N 099 16 26W ARCO HORARIO DE 20 NM CON CENTRO EN 23 42 20N 098 57 33W *20 NM clockwise arc centered* *at 23 42 20N 098 57 33W* 23 56 45N 099 12 42W 24 03 57N 099 20 19W ARCO ANTIHORARIO DE 30 NM CON CENTRO EN 23 42 20N 098 57 33W *30 NM counterclockwise arc centered* *at 23 42 20N 098 57 33W* 23 57 20N 099 25 54W 23 52 21N 099 16 26W 195 FL / 5100 FT AMSL Clase de Espacio Aereo: D *Airspace class: D*				

Nombre *Name* Límites laterales *Lateral Limits* Límites verticales *Vertical Limits* Clase de espacio aéreo *Class of Airspace*	Unidad que proporciona el servicio *Unit providing service*	Distintivo de llamada *Call sign* Idiomas *Languages* Área y condiciones de uso *Area and condition of use* Horas de servicio *Hours of service*	Frecuencia / propósito *Frequency / purpose*	Observaciones *Remarks*
1	2	3	4	5
TMA CIUDAD VICTORIA (cont.) 23 56 45N 099 12 42W ARCO HORARIO DE 20 NM CON CENTRO EN 23 42 20N 098 57 33W *20 NM clockwise arc centered* *at 23 42 20N 098 57 33W* 24 01 53N 099 02 27W 24 11 39N 099 04 55W ARCO ANTIHORARIO DE 30 NM CON CENTRO EN 23 42 20N 098 57 33W *30 NM counterclockwise arc centered* *at 23 42 20N 098 57 33W* 24 03 57N 099 20 19W 23 56 45N 099 12 42W FL 195 / 4300 FT AMSL Clase de Espacio Aereo: D *Airspace class: D* 24 01 53N 099 02 27W ARCO HORARIO DE 20 NM CON CENTRO EN 23 42 20N 098 57 33W *20 NM clockwise arc centered* *at 23 42 20N 098 57 33W* 23 58 08N 098 44 06W 24 06 02N 098 37 21W ARCO ANTIHORARIO DE 30 NM CON CENTRO EN 23 42 20N 098 57 33W *30 NM counterclockwise arc centered* *at 23 42 20N 098 57 33W* 24 11 39N 099 04 55W 24 01 53N 099 02 27W FL 195 / 4200 FT AMSL Clase de Espacio Aereo: D *Airspace class: D* 23 58 08N 098 44 06W ARCO HORARIO DE 20 NM CON CENTRO EN 23 42 20N 098 57 33W *20 NM clockwise arc centered* *at 23 42 20N 098 57 33W* 23 55 29N 098 41 04W 23 52 12N 098 45 11W ARCO HORARIO DE 15 NM CON CENTRO EN 23 42 20N 098 57 33W *15 NM clockwise arc centered* *at 23 42 20N 098 57 33W* 23 41 00N 098 41 16W 23 40 17N 098 32 35W ARCO HORARIO DE 23 NM CON CENTRO EN 23 42 20N 098 57 33W *23 NM clockwise arc centered* *at 23 42 20N 098 57 33W* 23 20 47N 099 06 30W 23 14 13N 099 09 13W ARCO ANTIHORARIO DE 30 NM CON CENTRO EN 23 42 20N 098 57 33W *30 NM counterclockwise arc centered* *at 23 42 20N 098 57 33W* 23 12 26N 099 01 21W 23 02 17N 099 00 25W				

Nombre *Name* Límites laterales *Lateral Limits* Límites verticales *Vertical Limits* Clase de espacio aéreo *Class of Airspace*	Unidad que proporciona el servicio *Unit providing service*	Distintivo de llamada *Call sign* Idiomas *Languages* Área y condiciones de uso *Area and condition of use* Horas de servicio *Hours of service*	Frecuencia / propósito *Frequency / purpose*	Observaciones *Remarks*
1	2	3	4	5
TMA CIUDAD VICTORIA (cont.) ARCO ANTIHORARIO DE 40 NM CON CENTRO EN 23 42 20N 098 57 33W *40 NM counterclockwise arc centered at 23 42 20N 098 57 33W* 23 21 52N 098 20 06W 23 28 20N 098 28 38W ARCO ANTIHORARIO DE 30 NM CON CENTRO EN 23 42 20N 098 57 33W *30 NM counterclockwise arc centered at 23 42 20N 098 57 33W* 24 06 02N 098 37 21W 23 58 08N 098 44 06W FL 195 / 4300 FT AMSL Clase de Espacio Aereo: D *Airspace class: D* 23 12 37N 099 02 42W ARCO HORARIO DE 30 NM CON CENTRO EN 23 42 20N 098 57 33W *30 NM clockwise arc centered at 23 42 20N 098 57 33W* 23 14 13N 099 09 13W 23 20 47N 099 06 30W ARCO HORARIO DE 23 NM CON CENTRO EN 23 42 20N 098 57 33W *23 NM clockwise arc centered at 23 42 20N 098 57 33W* 23 25 10N 099 14 16W 23 19 56N 099 19 21W ARCO ANTIHORARIO DE 30 NM CON CENTRO EN 23 42 20N 098 57 33W *30 NM counterclockwise arc centered at 23 42 20N 098 57 33W* 23 16 51N 099 14 54W 22 57 29N 099 22 44W 22 53 15N 099 10 34W 23 12 37N 099 02 42W FL 195 / 9500 FT AMSL Clase de Espacio Aereo: D *Airspace class: D* 23 53 21N 098 58 10W ARCO HORARIO DE 11 NM CON CENTRO EN 23 42 20N 098 57 33W *11 NM clockwise arc centered at 23 42 20N 098 57 33W* 23 53 12N 098 55 27W 23 50 14N 098 56 02W ARCO HORARIO DE 8 NM CON CENTRO EN 23 42 20N 098 57 33W *8 NM clockwise arc centered at 23 42 20N 098 57 33W* 23 36 33N 098 51 29W 23 31 30N 098 46 12W ARCO ANTIHORARIO DE 15 NM CON CENTRO EN 23 42 20N 098 57 33W				

Nombre *Name* Límites laterales *Lateral Limits* Límites verticales *Vertical Limits* Clase de espacio aéreo *Class of Airspace*	Unidad que proporciona el servicio *Unit providing service*	Distintivo de llamada *Call sign* Idiomas *Languages* Área y condiciones de uso *Area and condition of use* Horas de servicio *Hours of service*	Frecuencia / propósito *Frequency / purpose*	Observaciones *Remarks*
1	2	3	4	5
TMA CIUDAD VICTORIA (cont.) *15 NM counterclockwise arc centered* *at 23 42 20N 098 57 33W* 23 57 22N 098 58 24W 23 53 21N 098 58 10W FL 195 / 2400 FT AMSL Clase de Espacio Aereo: D *Airspace class: D* 23 59 20N 099 24 33W ARCO HORARIO DE 30 NM CON CENTRO EN 23 42 20N 098 57 33W *30 NM clockwise arc centered* *at 23 42 20N 098 57 33W* 24 07 43N 099 15 08W 24 11 23N 099 19 00W ARCO ANTIHORARIO DE 35 NM CON CENTRO EN 23 42 20N 098 57 33W *35 NM counterclockwise arc centered* *at 23 42 20N 098 57 33W* 24 03 00N 099 28 25W 23 59 20N 099 24 33W FL 195 / 7700 FT AMSL Clase de Espacio Aereo: D *Airspace class: D* 24 03 00N 099 28 25W ARCO HORARIO DE 35 NM CON CENTRO EN 23 42 20N 098 57 33W *35 NM clockwise arc centered* *at 23 42 20N 098 57 33W* 24 11 23N 099 19 00W 24 22 33N 099 30 50W 24 14 09N 099 40 15W 24 03 00N 099 28 25W FL 195 / 8800 FT AMSL Clase de Espacio Aereo: D *Airspace class: D*				

Nombre *Name* Límites laterales *Lateral Limits* Límites verticales *Vertical Limits* Clase de espacio aéreo *Class of Airspace*	Unidad que proporciona el servicio *Unit providing service*	Distintivo de llamada *Call sign* Idiomas *Languages* Área y condiciones de uso *Area and condition of use* Horas de servicio *Hours of service*	Frecuencia / propósito *Frequency / purpose*	Observaciones *Remarks*
1	2	3	4	5
TMA CULIACÁN 25 45 38N 108 09 10W ARCO HORARIO DE 70NM CON CENTRO EN EL VOR/DME/CUL *70NM clockwise arc centered at VOR/DME/CUL* 25 53 10N 107 50 41W 25 34 38N 107 41 32W ARCO HORARIO DE 50NM CON CENTRO EN EL VOR/DME/CUL *50NM clockwise arc centered at VOR/DME/CUL* 25 35 51N 107 24 06W 25 54 07N 107 10 28W ARCO HORARIO DE 70NM CON CENTRO EN EL VOR/DME/CUL *70NM clockwise arc centered at VOR/DME/CUL* 25 50 04N 106 57 21W 25 28 43N 106 59 59W ARCO HORARIO DE 50NM CON CENTRO EN EL VOR/DME/CUL *50NM clockwise arc centered at VOR/DME/CUL* 25 01 53N 106 36 32W 25 05 54N 106 14 50W ARCO HORARIO DE 70NM CON CENTRO EN EL VOR/DME/CUL *70NM clockwise arc centered at VOR/DME/CUL* 24 37 39N 106 12 18W 24 34 36N 105 57 48W 24 21 39N 106 01 04W 24 29 09N 106 36 54W ARCO HORARIO DE 50NM CON CENTRO EN EL VOR/DME/CUL *50NM clockwise arc centered at VOR/DME/CUL* 24 14 33N 106 45 50W 24 08 33N 106 35 18W 23 54 24N 106 57 37W 24 01 33N 107 03 00W ARCO HORARIO DE 50NM CON CENTRO EN EL VOR/DME/CUL *50NM clockwise arc centered at VOR/DME/CUL* 24 01 04N 107 04 02W 23 52 27N 107 00 40W 23 45 21N 107 11 48W 23 56 59N 107 16 21W ARCO HORARIO DE 50NM CON CENTRO EN EL VOR/DME/CUL *50NM clockwise arc centered at VOR/DME/CUL* 23 59 47N 107 50 15W 23 42 19N 108 01 13W	APP Culiacán	Culiacán Aproximación *Culiacan Approach* Español / English Ver MMCL AD 2.18 *See MMCL AD 2.18*	119.75 MHZ APP RADAR	RADAR RSR: MSSR

Nombre *Name* Límites laterales *Lateral Limits* Límites verticales *Vertical Limits* Clase de espacio aéreo *Class of Airspace*	Unidad que proporciona el servicio *Unit providing service*	Distintivo de llamada *Call sign* Idiomas *Languages* Área y condiciones de uso *Area and condition of use* Horas de servicio *Hours of service*	Frecuencia / propósito *Frequency / purpose*	Observaciones *Remarks*
1	2	3	4	5
TMA CULIACÁN (cont.) ARCO HORARIO DE 70NM CON CENTRO EN EL VOR/DME/CUL *70NM clockwise arc centered at VOR/DME/CUL* 24 34 41N 108 44 31W 24 40 18N 108 24 03W 24 57 09N 108 37 25W ARCO ANTIHORARIO DE 50NM CON CENTRO EN EL VOR/DME/LMM *50NM counterclockwise arc centered at VOR/DME/LMM* 25 45 38N 108 09 10W 0 – 50 NM FL195 / (3) 50 – 70 NM FL195 / (4) Clase de Espacio Aéreo: D *Class of airspace: D* **TMA CHIHUAHUA** 29 45 26N 106 34 02W ARCO HORARIO DE 70NM CON CENTRO EN 28 42 59N 105 57 31W *70NM clockwise arc centered at 28 42 59N 105 57 31W* 27 38 48N 105 25 28W ARCO HORARIO DE 70NM CON CENTRO EN 28 42 59N 105 57 31W *70NM clockwise arc centered at 28 42 59N 105 57 31W* 27 42 06N 106 36 57W ARCO HORARIO DE 70NM CON CENTRO EN 28 42 59N 105 57 31W *70NM clockwise arc centered at 28 42 59N 105 57 31W* 29 45 26N 106 34 02W ARCO HORARIO DE 70NM CON CENTRO EN 28 42 59N 105 57 31W *70NM clockwise arc centered at 28 42 59N 105 57 31W* *LIMITES VERTICALES* *Vertical limits* 28 42 42N 105 56 32W 28 41 44N 105 53 12W 28 32 29N 105 54 41W 28 32 05N 105 57 30W 28 25 06N 105 58 01W ARCO HORARIO DE 17NM CON CENTRO EN 28 42 08N 105 57 46W *17NM clockwise arc centered at 28 42 08N 105 57 46W* 28 25 32N 106 02 05W ARCO HORARIO DE 17NM CON CENTRO EN 28 42 08N 105 57 46W *17NM clockwise arc centered at 28 42 08N 105 57 46W*	APP Chihuahua	Chihuahua Aproximación *Chihuahua Approach* Español / English Ver MMCU AD 2.18 *See MMCU AD 2.18*	121.0 MHZ APP RADAR	RADAR RSR: MSSR

Nombre *Name* Límites laterales *Lateral Limits* Límites verticales *Vertical Limits* Clase de espacio aéreo *Class of Airspace*	Unidad que proporciona el servicio *Unit providing service*	Distintivo de llamada *Call sign* Idiomas *Languages* Área y condiciones de uso *Area and condition of use* Horas de servicio *Hours of service*	Frecuencia / propósito *Frequency / purpose*	Observaciones *Remarks*
1	2	3	4	5
TMA CHIHUAHUA (cont.) 28 30 32N 106 11 55W 28 33 58N 106 11 10W 28 52 10N 106 07 13W ARCO HORARIO DE 13NM CON CENTRO EN 28 42 08N 105 57 46W *13NM clockwise arc centered* *at 28 42 08N 105 57 46W* 28 55 11N 105 58 01W 28 57 00N 105 58 05W ARCO HORARIO DE 14NM CON CENTRO EN 28 42 59N 105 57 31W *14NM clockwise arc centered* *at 28 42 59N 105 57 31W* 28 51 18N 105 44 41W 28 50 18N 105 46 14W 28 51 42N 105 53 13W 28 42 42N 105 56 32W FL 235 / 6800 FT AMSL Clase de Espacio Aéreo D *Class of airspace: D* 28 42 42N 105 56 32W 28 51 42N 105 53 13W 28 50 18N 105 46 14W 28 51 18N 105 44 41W ARCO ANTIHORARIO DE 14NM CON CENTRO EN 28 42 59N 105 57 31W *14NM counterclockwise arc centered* *at 28 42 59N 105 57 31W* 28 57 00N 105 58 05W 29 03 01N 105 58 20W ARCO HORARIO 20NM CON CENTRO EN 28 42 59N 105 57 31W *20NM clockwise arc centered* *at 28 42 59N 105 57 31W* 28 36 45N 105 35 55W 28 39 52N 105 46 42W 28 41 44N 105 53 12W 28 42 42N 105 56 32W FL 235 / 7300 FT AMSL Clase de Espacio Aéreo D *Class of airspace: D* 28 41 44N 105 53 12W 28 39 52N 105 46 42W 28 26 43N 105 49 33W ARCO HORARIO DE 17NM CON CENTRO EN 28 42 08N 105 57 46W *17NM clockwise arc centered* *at 28 42 08N 105 57 46W* 28 25 06N 105 58 01W 28 32 05N 105 57 30W 28 32 29N 105 54 41W 28 41 44N 105 53 12W FL 235 / 7800 FT AMSL Clase de Espacio Aéreo D *Class of airspace: D*				

Nombre *Name* Límites laterales *Lateral Limits* Límites verticales *Vertical Limits* Clase de espacio aéreo *Class of Airspace*	Unidad que proporciona el servicio *Unit providing service*	Distintivo de llamada *Call sign* Idiomas *Languages* Área y condiciones de uso *Area and condition of use* Horas de servicio *Hours of service*	Frecuencia / propósito *Frequency / purpose*	Observaciones *Remarks*
1	2	3	4	5
TMA CHIHUAHUA (cont.) 28 52 10N 106 07 13W 28 33 58N 106 11 10W ARCO HORARIO DE 15NM CON CENTRO EN 28 42 59N 105 57 31W *15NM clockwise arc centered* *at 28 42 59N 105 57 31W* 28 45 03N 106 14 26W 28 45 46N 106 20 02W ARCO HORARIO DE 20NM CON CENTRO EN 28 42 59N 105 57 31W *20NM clockwise arc centered* *at 28 42 59N 105 57 31W* 28 57 52N 106 12 47W 28 52 10N 106 07 13W FL 235 / 8000 FT AMSL Clase de Espacio Aéreo D *Class of airspace: D* 28 52 10N 106 07 13W ARCO HORARIO DE 13NM CON CENTRO EN 28 42 08N 105 57 46W *13NM clockwise arc centered* *at 28 42 08N 105 57 46W* 28 55 11N 105 58 01W 28 57 00N 105 58 05W 29 03 01N 105 58 20W ARCO HORARIO DE 20NM CON CENTRO EN 28 42 59N 105 57 31W *20NM clockwise arc centered* *at 28 42 59N 105 57 31W* 28 36 45N 105 35 55W 28 39 52N 105 46 42W 28 26 43N 105 49 33W ARCO HORARIO DE 17NM CON CENTRO EN 28 42 08 N 105 57 46 W *17NM clockwise arc centered* *at 28 42 08N 105 57 46W* 28 25 06N 105 58 01W ARCO HORARIO DE 17NM CON CENTRO EN 28 42 08N 105 57 46W *17NM clockwise arc centered* *at 28 42 08N 105 57 46W* 28 25 32N 106 02 05W 28 23 26N 106 02 38W ARCO ANTIHORARIO DE 20NM CON CENTRO EN 28 42 59N 105 57 31W *20NM counterclockwise arc centered* *at 28 42 59N 105 57 31W* 28 23 05N 105 54 46W 28 03 10N 105 52 01W ARCO ANTIHORARIO DE 40NM CON CENTRO EN 28 42 59N 105 57 31W *40NM counterclockwise arc centered* *at 28 42 59N 105 57 31W* 28 30 28N 105 14 21W 28 33 37N 105 25 08W				

Nombre *Name* Límites laterales *Lateral Limits* Límites verticales *Vertical Limits* Clase de espacio aéreo *Class of Airspace*	Unidad que proporciona el servicio *Unit providing service*	Distintivo de llamada *Call sign* Idiomas *Languages* Área y condiciones de uso *Area and condition of use* Horas de servicio *Hours of service*	Frecuencia / propósito *Frequency / purpose*	Observaciones *Remarks*
1	2	3	4	5
TMA CHIHUAHUA (cont.) ARCO ANTIHORARIO DE 30NM CON CENTRO EN 28 42 59N 105 57 31W *30NM counterclockwise arc centered at 28 42 59N 105 57 31W* 29 03 04N 105 32 06W 29 09 45N 105 23 35W ARCO ANTIHORARIO DE 40NM CON CENTRO EN 28 42 59N 105 57 31W *40NM counterclockwise arc centered at 28 42 59N 105 57 31W* 29 20 24N 105 41 08W ARCO ANTIHORARIO DE 40NM CON CENTRO EN 28 42 59N 105 57 31W *40NM counterclockwise arc centered at 28 42 59N 105 57 31W* 29 18 41N 106 18 18W 29 09 46N 106 13 05W ARCO ANTIHORARIO DE 30NM CON CENTRO EN 28 42 59N 105 57 31W *30NM counterclockwise arc centered at 28 42 59N 105 57 31W* 29 05 18N 106 20 26W 28 57 52N 106 12 47W 28 52 10N 106 07 13W FL 235 /8500 FT AMSL Clase de Espacio Aéreo D *Class of airspace: D* 28 25 32N 106 02 05W 28 23 26N 106 02 38W ARCO ANTIHORARIO DE 20NM CON CENTRO EN 28 42 59N 105 57 31W *20NM counterclockwise arc centered at 28 42 59N 105 57 31W* 28 23 05N 105 54 46W 28 03 10N 105 52 01W ARCO HORARIO DE 40NM CON CENTRO EN 28 42 59N 105 57 31W *40NM clockwise arc centered at 28 42 59N 105 57 31W* 28 16 04N 106 31 12W 28 29 33N 106 14 24W ARCO HORARIO DE 20NM CON CENTRO EN 28 42 59N 105 57 31W *20NM clockwise arc centered at 28 42 59N 105 57 31W* 28 45 46N 106 20 02W 28 45 03N 106 14 26W ARCO ANTIHORARIO DE 15NM CON CENTRO EN 28 42 59N 105 57 31W *15NM counterclockwise arc centered at 28 42 59N 105 57 31W* 28 33 58N 106 11 10W 28 30 32N 106 11 55W ARCO ANTIHORARIO DE 17NM CON CENTRO EN 28 42 08N 105 57 46W *17NM counterclockwise arc centered at 28 42 08N 105 57 46W* 28 25 32N 106 02 05W FL 235 /9000 FT AMSL Clase de Espacio Aéreo D *Class of airspace: D*				

Nombre *Name* Límites laterales *Lateral Limits* Límites verticales *Vertical Limits* Clase de espacio aéreo *Class of Airspace*	Unidad que proporciona el servicio *Unit providing service*	Distintivo de llamada *Call sign* Idiomas *Languages* Área y condiciones de uso *Area and condition of use* Horas de servicio *Hours of service*	Frecuencia / propósito *Frequency / purpose*	Observaciones *Remarks*
1	2	3	4	5
TMA CHIHUAHUA (cont.) 28 45 46N 106 20 02W 28 47 06N 106 31 20W ARCO HORARIO DE 30NM CON CENTRO EN 28 42 59N 105 57 31W *30NM clockwise arc centered at 28 42 59N 105 57 31W* 29 05 18N 106 20 26W 28 57 52N 106 12 47W ARCO ANTIHORARIO DE 20NM CON CENTRO EN 28 42 59N 105 57 31W *20NM counterclockwise arc centered at 28 42 59N 105 57 31W* 28 45 46N 106 20 02W FL 235 / 9900 FT AMSL Clase de Espacio Aéreo D *Class of airspace: D* 29 18 41N 106 18 18W 29 27 36N 106 23 32W ARCO HORARIO DE 50NM CON CENTRO EN 28 42 59N 105 57 31W *50NM clockwise arc centered at 28 42 59N 105 57 31W* 29 29 45N 105 36 60W 29 20 24N 105 41 08W ARCO ANTIHORARIO DE 40NM CON CENTRO EN 28 42 59N 105 57 31W *40NM counterclockwise arc centered at 28 42 59N 105 57 31W* 29 18 41N 106 18 18W FL 235 / 9000 FT AMSL Clase de Espacio Aéreo D *Class of airspace: D* 29 20 24N 105 41 08W 29 29 45N 105 36 60W ARCO HORARIO DE 50NM CON CENTRO EN 28 42 59N 105 57 31W *50NM clockwise arc centered at 28 42 59N 105 57 31W* 27 57 49N 105 32 56W ARCO HORARIO DE 50NM CON CENTRO EN 28 42 59N 105 57 31W *50NM clockwise arc centered at 28 42 59N 105 57 31W* 28 01 14N 106 28 54W ARCO HORARIO DE 50NM CON CENTRO EN 28 42 59N 105 57 31W *50NM clockwise arc centered at 28 42 59N 105 57 31W* 28 32 22N 106 53 04W 28 36 39N 106 30 52W ARCO HORARIO DE 30NM CON CENTRO EN 28 42 59N 105 57 31W *30NM clockwise arc centered at 28 42 59N 105 57 31W* 28 47 06N 106 31 20W 28 45 46N 106 20 02W				

Nombre *Name* Límites laterales *Lateral Limits* Límites verticales *Vertical Limits* Clase de espacio aéreo *Class of Airspace*	Unidad que proporciona el servicio *Unit providing service*	Distintivo de llamada *Call sign* Idiomas *Languages* Área y condiciones de uso *Area and condition of use* Horas de servicio *Hours of service*	Frecuencia / propósito *Frequency / purpose*	Observaciones *Remarks*
1	2	3	4	5
TMA CHIHUAHUA (cont.) ARCO ANTIHORARIO DE 20NM CON CENTRO EN 28 42 59N 105 57 31W *20NM counterclockwise arc centered at 28 42 59N 105 57 31W* 28 29 33N 106 14 24W 28 16 04N 106 31 12W ARCO ANTIHORARIO DE 40NM CON CENTRO EN 28 42 59N 105 57 31W *40NM counterclockwise arc centered at 28 42 59N 105 57 31W* 28 03 10N 105 52 01W ARCO ANTIHORARIO DE 40NM CON CENTRO EN 28 42 59N 105 57 31W *40NM counterclockwise arc centered at 28 42 59N 105 57 31W* 28 30 28N 105 14 21W 28 33 37N 105 25 08W ARCO ANTIHORARIO DE 30NM CON CENTRO EN 28 42 59N 105 57 31W *30NM counterclockwise arc centered at 28 42 59N 105 57 31W* 29 03 04N 105 32 06W 29 09 45N 105 23 35W ARCO ANTIHORARIO DE 40NM CON CENTRO EN 28 42 59N 105 57 31W *40NM counterclockwise arc centered at 28 42 59N 105 57 31W* 29 20 24N 105 41 08W FL 235 / 9500 FT AMSL Clase de Espacio Aéreo D *Class of airspace: D* 29 27 36N 106 23 32W 29 18 41N 106 18 18W 29 09 46N 106 13 05W ARCO ANTIHORARIO DE 30NM CON CENTRO EN 28 42 59N 105 57 31W *30NM counterclockwise arc centered at 28 42 59N 105 57 31W* 29 05 18N 106 20 26W ARCO ANTIHORARIO DE 30NM CON CENTRO EN 28 42 59N 105 57 31W *30NM counterclockwise arc centered at 28 42 59N 105 57 31W* 28 47 06N 106 31 20W ARCO ANTIHORARIO DE 30NM CON CENTRO EN 28 42 59N 105 57 31W *30NM counterclockwise arc centered at 28 42 59N 105 57 31W* 28 36 39N 106 30 52W 28 32 22N 106 53 04W ARCO HORARIO DE 50NM CON CENTRO EN 28 42 59N 105 57 31W *50NM clockwise arc centered at 28 42 59N 105 57 31W* FL 235 / 10500 FT AMSL Clase de Espacio Aéreo D *Class of airspace: D*				

Nombre *Name* Límites laterales *Lateral Limits* Límites verticales *Vertical Limits* Clase de espacio aéreo *Class of Airspace*	Unidad que proporciona el servicio *Unit providing service*	Distintivo de llamada *Call sign* Idiomas *Languages* Área y condiciones de uso *Area and condition of use* Horas de servicio *Hours of service*	Frecuencia / propósito *Frequency / purpose*	Observaciones *Remarks*
1	2	3	4	5
TMA CHIHUAHUA (cont.) 29 27 36N 106 23 32W 29 45 26N 106 34 02W ARCO HORARIO DE 70NM CON CENTRO EN 28 42 59N 105 57 31W *70NM clockwise arc centered* *at 28 42 59N 105 57 31W* 27 38 48N 105 25 28W 27 57 49N 105 32 56W ARCO ANTIHORARIO DE 50NM CON CENTRO EN 28 42 59N 105 57 31W *50NM counterclockwise arc centered* *at 28 42 59N 105 57 31W* 29 29 45N 105 36 60W ARCO ANTIHORARIO DE 50NM CON CENTRO EN 28 42 59N 105 57 31W *50NM counterclockwise arc centered* *at 28 42 59N 105 57 31W* 29 27 36N 106 23 32W FL 235 / 11500 FT AMSL Clase de Espacio Aéreo D *Class of airspace: D* 27 57 49N 105 32 56W 27 38 48N 105 25 28W ARCO HORARIO DE 70NM CON CENTRO EN 28 42 59N 105 57 31W *70NM clockwise arc centered* *at 28 42 59N 105 57 31W* 27 42 06N 106 36 57W 28 01 14N 106 28 54W ARCO ANTIHORARIO DE 50NM CON CENTRO EN 28 42 59N 105 57 31W *50NM counterclockwise arc centered* *at 28 42 59N 105 57 31W* 27 57 49N 105 32 56W FL 235 / 18500 FT AMSL Clase de Espacio Aéreo D *Class of airspace: D* 28 01 14N 106 28 54W 27 42 06N 106 36 57W ARCO HORARIO DE 70NM CON CENTRO EN 28 42 59N 105 57 31W *70NM clockwise arc centered* *at 28 42 59N 105 57 31W* 29 45 26N 106 34 02W 29 27 36N 106 23 32W ARCO ANTIHORARIO DE 50NM CON CENTRO EN 28 42 59N 105 57 31W *50NM counterclockwise arc centered* *at 28 42 59N 105 57 31W* 28 32 22N 106 53 04W ARCO ANTIHORARIO DE 50NM CON CENTRO EN 28 42 59N 105 57 31W *50NM counterclockwise arc centered* *at 28 42 59N 105 57 31W* 28 01 14N 106 28 54W FL 235 / 15500 FT AMSL Clase de Espacio Aéreo D *Class of airspace: D*				

Nombre *Name* Límites laterales *Lateral Limits* Límites verticales *Vertical Limits* Clase de espacio aéreo *Class of Airspace*	Unidad que proporciona el servicio *Unit providing service*	Distintivo de llamada *Call sign* Idiomas *Languages* Área y condiciones de uso *Area and condition of use* Horas de servicio *Hours of service*	Frecuencia / propósito *Frequency / purpose*	Observaciones *Remarks*
1	2	3	4	5
TMA DURANGO 25 02 50N 104 16 06W 24 39 22N 103 39 50W 24 35 29N 103 44 59W ARCO HORARIO DE 50NM CON CENTRO EN EL VOR/DME/DGO *50NM clockwise arc centered at VOR/DME/DGO* 24 15 04N 103 36 48W 24 15 06N 103 33 32W 24 03 13N 103 18 43W 24 03 02N 103 36 39W ARCO HORARIO DE 50NM CON CENTRO EN EL VOR/DME/DGO *50NM clockwise arc centered at VOR/DME/DGO* 23 37 30N 105 14 04W 23 33 57N 105 20 26W 23 44 15N 105 27 12W 23 47 48N 105 20 49W ARCO HORARIO DE 50NM CON CENTRO EN EL VOR/DME/DGO *50NM clockwise arc centered at VOR/DME/DGO* 24 14 00N 105 25 19W 24 21 39N 106 01 04W 24 33 22N 105 58 06W 24 25 43N 105 22 18W ARCO HORARIO DE 50NM CON CENTRO EN EL VOR/DME/DGO *50NM clockwise arc centered at VOR/DME/DGO* 24 57 06N 104 18 25W 25 02 50N 104 16 06W	APP Durango	Durango Aproximación *Durango Approach* Español / English Ver MMDO AD 2.18 *See MMDO AD 2.18*	118.1 MHZ APP NO RADAR	

Nombre *Name* Límites laterales *Lateral Limits* Límites verticales *Vertical Limits* Clase de espacio aéreo *Class of Airspace*	Unidad que proporciona el servicio *Unit providing service*	Distintivo de llamada *Call sign* Idiomas *Languages* Área y condiciones de uso *Area and condition of use* Horas de servicio *Hours of service*	Frecuencia / propósito *Frequency / purpose*	Observaciones *Remarks*
1	2	3	4	5
TMA DURANGO (cont.) *LIMITES VERTICALES* *Vertical limits* 24 15 04 N 103 36 48 W 24 15 06 N 103 33 33 W 24 03 12 N 103 18 44 W 24 03 02 N 103 36 39 W ARCO ANTIHORARIO DE 50 NM CON CENTRO EN 24 08 17 N 104 30 59 W *50 NM counterclockwise arc centered* *at 24 08 17 N 104 30 59 W* 24 15 04 N 103 36 48 W FL195 / 15500 FT AMSL Clase de Espacio Aereo: D Airspace class: D 24 13 35 N 104 29 58 W 24 15 12 N 104 29 39 W ARCO HORARIO DE 7 NM CON CENTRO EN 24 08 17 N 104 30 59 W *7 NM clockwise arc centered* *at 24 08 17 N 104 30 59 W* 24 11 08 N 104 23 59 W 24 10 26 N 104 25 43 W 24 01 59 N 104 32 57 W 23 59 36 N 104 33 42 W ARCO HORARIO DE 9 NM CON CENTRO EN 24 08 17 N 104 30 59 W *9 NM clockwise arc centered* *at 24 08 17 N 104 30 59 W* 24 04 28 N 104 39 54 W 24 05 54 N 104 36 33 W 24 13 35 N 104 29 58 W FL195 / 9500 FT AMSL Clase de Espacio Aereo: D *Airspace class: D*				

Nombre *Name* Límites laterales *Lateral Limits* Límites verticales *Vertical Limits* Clase de espacio aéreo *Class of Airspace*	Unidad que proporciona el servicio *Unit providing service*	Distintivo de llamada *Call sign* Idiomas *Languages* Área y condiciones de uso *Area and condition of use* Horas de servicio *Hours of service*	Frecuencia / propósito *Frequency / purpose*	Observaciones *Remarks*
1	2	3	4	5
TMA DURANGO (cont.) 23 54 03 N 104 25 39 W 23 49 18 N 104 23 53 W ARCO HORARIO DE 20 NM CON CENTRO EN 24 08 17 N 104 30 59 W *20 NM clockwise arc centered* *at 24 08 17 N 104 30 59 W* 23 49 25 N 104 38 27 W 23 48 29 N 104 38 49 W ARCO HORARIO DE 21 NM CON CENTRO EN 24 08 17 N 104 30 59 W *21 NM clockwise arc centered* *at 24 08 17 N 104 30 59 W* 24 02 06 N 104 52 55 W 24 03 17 N 104 48 45 W ARCO ANTIHORARIO DE 17 NM CON CENTRO EN 24 08 17 N 104 30 59 W *17 NM counterclockwise arc centered* *at 24 08 17 N 104 30 59 W* 23 52 15 N 104 37 20 W 23 54 08 N 104 36 35 W ARCO ANTIHORARIO DE 15 NM CON CENTRO EN 24 08 17 N 104 30 59 W *15 NM counterclockwise arc centered* *at 24 08 17 N 104 30 59 W* 23 54 03 N 104 25 39 W FL195 / 9000 FT AMSL Clase de Espacio Aereo: D *Airspace class: D* 23 50 54 N 104 20 05 W 23 46 33 N 104 17 21 W ARCO HORARIO DE 25 NM CON CENTRO EN 24 08 17 N 104 30 59 W *25 NM clockwise arc centered* *at 24 08 17 N 104 30 59 W* 23 44 42 N 104 40 18 W 23 49 25 N 104 38 27 W ARCO ANTIHORARIO DE 20 NM CON CENTRO EN 24 08 17 N 104 30 59 W *20 NM counterclockwise arc centered* *at 24 08 17 N 104 30 59 W* 23 50 54 N 104 20 05 W FL195 / 10000 FT AMSL Clase de Espacio Aereo: D *Airspace class: D* 23 46 33 N 104 17 21 W 23 42 12 N 104 14 38 W ARCO HORARIO DE 30 NM CON CENTRO EN 24 08 17 N 104 30 59 W *30 NM clockwise arc centered* *at 24 08 17 N 104 30 59 W* 23 39 59 N 104 42 10 W 23 44 42 N 104 40 18 W ARCO ANTIHORARIO DE 25 NM CON CENTRO EN 24 08 17 N 104 30 59 W *25 NM counterclockwise arc centered* *at 24 08 17 N 104 30 59 W*				

Nombre *Name* Límites laterales *Lateral Limits* Límites verticales *Vertical Limits* Clase de espacio aéreo *Class of Airspace*	Unidad que proporciona el servicio *Unit providing service*	Distintivo de llamada *Call sign* Idiomas *Languages* Área y condiciones de uso *Area and condition of use* Horas de servicio *Hours of service*	Frecuencia / propósito *Frequency / purpose*	Observaciones *Remarks*
1	2	3	4	5
TMA DURANGO (cont.) 23 46 33 N 104 17 21 W FL195 / 11000 FT AMSL Clase de Espacio Aereo: D *Airspace class: D* 24 01 13 N 103 47 58 W 23 59 25 N 103 37 13 W ARCO HORARIO DE 50 NM CON CENTRO EN 24 08 17 N 104 30 59 W *50 NM clockwise arc centered* *at 24 08 17 N 104 30 59 W* 23 35 17 N 103 49 54 W 23 41 54 N 103 58 06 W ARCO ANTIHORARIO DE 40 NM CON CENTRO EN 24 08 17 N 104 30 59 W *40 NM counterclockwise arc centered* *at 24 08 17 N 104 30 59 W* 24 01 13 N 103 47 58 W FL195 / 11500 FT AMSL Clase de Espacio Aereo: D *Airspace class: D* 24 30 08 N 105 20 15 W ARCO HORARIO DE 50 NM CON CENTRO EN 24 08 17 N 104 30 59 W *50 NM clockwise arc centered* *at 24 08 17 N 104 30 59 W* 24 48 17 N 105 04 03 W 24 40 17 N 104 57 25 W ARCO ANTIHORARIO DE 40 NM CON CENTRO EN 24 08 17 N 104 30 59 W *40 NM counterclockwise arc centered* *at 24 08 17 N 104 30 59 W* 24 25 47 N 105 10 23 W 24 30 08 N 105 20 15 W FL195 / 17500 FT AMSL Clase de Espacio Aereo: D *Airspace class: D* 23 38 53 N 105 00 42 W ARCO HORARIO DE 40 NM CON CENTRO EN 24 08 17 N 104 30 59 W *40 NM clockwise arc centered* *at 24 08 17 N 104 30 59 W* 23 55 07 N 105 12 16 W 24 01 24 N 104 52 40 W ARCO ANTIHORARIO DE 21 NM CON CENTRO EN 24 08 17 N 104 30 59 W *21 NM counterclockwise arc centered* *at 24 08 17 N 104 30 59 W* 23 52 52 N 104 46 37 W 23 38 53 N 105 00 42 W FL195 / 9500 FT AMSL Clase de Espacio Aereo: D *Airspace class: D*				

Nombre *Name* Límites laterales *Lateral Limits* Límites verticales *Vertical Limits* Clase de espacio aéreo *Class of Airspace*	Unidad que proporciona el servicio *Unit providing service*	Distintivo de llamada *Call sign* Idiomas *Languages* Área y condiciones de uso *Area and condition of use* Horas de servicio *Hours of service*	Frecuencia / propósito *Frequency / purpose*	Observaciones *Remarks*
1	2	3	4	5
TMA DURANGO (cont.) 24 21 19 N 104 39 12 W 24 10 39 N 104 32 29 W 24 09 12 N 104 33 44 W 24 13 25 N 104 46 24 W ARCO HORARIO DE 15 NM CON CENTRO EN 24 08 17 N 104 30 59 W *15 NM clockwise arc centered* *at 24 08 17 N 104 30 59 W* 24 21 19 N 104 39 12 W FL195 / 9500 FT AMSL Clase de Espacio Aereo: D *Airspace class: D* 24 13 25 N 104 46 24 W 24 09 12 N 104 33 44 W 24 08 06 N 104 34 40 W 24 07 29 N 104 47 22 W ARCO HORARIO DE 15 NM CON CENTRO EN 24 08 17 N 104 30 59 W *15 NM clockwise arc centered* *at 24 08 17 N 104 30 59 W* 24 13 25 N 104 46 24 W FL195 / 8800 FT AMSL Clase de Espacio Aereo: D *Airspace class: D* 24 19 11 N 104 49 21 W 24 16 28 N 104 44 45 W ARCO ANTIHORARIO DE 15 NM CON CENTRO EN 24 08 17 N 104 30 59 W *15 NM counterclockwise arc centered* *at 24 08 17 N 104 30 59 W* 24 08 00 N 104 47 23 W 24 07 54 N 104 52 51 W ARCO HORARIO DE 20 NM CON *CENTRO EN 24 08 17 N 104 30 59 W* *20 NM clockwise arc centered* at 24 08 17 N 104 30 59 W 24 19 11 N 104 49 21 W FL195 / 10200 FT AMSL Clase de Espacio Aereo: D *Airspace class: D* 24 14 23 N 104 16 00 W ARCO HORARIO DE 15 NM CON CENTRO EN 24 08 17 N 104 30 59 W *15 NM clockwise arc centered* *at 24 08 17 N 104 30 59 W* 24 03 52 N 104 15 19 W 24 05 03 N 104 19 29 W ARCO ANTIHORARIO DE 11 NM CON CENTRO EN 24 08 17 N 104 30 59 W *11 NM counterclockwise arc centered* *at 24 08 17 N 104 30 59 W* 24 12 46 N 104 20 00 W 24 14 23 N 104 16 00 W FL195 / 9200 FT AMSL Clase de Espacio Aereo: D *Airspace class: D*				

Nombre *Name* Límites laterales *Lateral Limits* Límites verticales *Vertical Limits* Clase de espacio aéreo *Class of Airspace*	Unidad que proporciona el servicio *Unit providing service*	Distintivo de llamada *Call sign* Idiomas *Languages* Área y condiciones de uso *Area and condition of use* Horas de servicio *Hours of service*	Frecuencia / propósito *Frequency / purpose*	Observaciones *Remarks*
1	2	3	4	5
TMA DURANGO (cont.) 24 19 09 N 104 28 54 W ARCO HORARIO DE 11 NM CON CENTRO EN 24 08 17 N 104 30 59 W *11 NM clockwise arc centered* *at 24 08 17 N 104 30 59 W* 24 12 46 N 104 20 00 W 24 11 08 N 104 23 59 W ARCO ANTIHORARIO DE 7 NM CON CENTRO EN 24 08 17 N 104 30 59 W *7 NM counterclockwise arc centered* *at 24 08 17 N 104 30 59 W* 24 15 12 N 104 29 39 W 24 19 09 N 104 28 54 W FL195 / 7000 FT AMSL Clase de Espacio Aereo: D *Airspace class: D* 24 25 39 N 104 41 57 W ARCO HORARIO DE 20 NM CON CENTRO EN 24 08 17 N 104 30 59 W *20 NM clockwise arc centered* *at 24 08 17 N 104 30 59 W* 24 28 14 N 104 28 42 W 24 23 15 N 104 29 16 W ARCO ANTIHORARIO DE 15 NM CON CENTRO EN 24 08 17 N 104 30 59 W *15 NM counterclockwise arc centered* *at 24 08 17 N 104 30 59 W* 24 21 19 N 104 39 12 W 24 25 39 N 104 41 57 W FL195 / 9500 FT AMSL Clase de Espacio Aereo: D *Airspace class: D* 24 31 14 N 104 28 21 W ARCO HORARIO DE 23 NM CON CENTRO EN 24 08 17 N 104 30 59 W *23 NM clockwise arc centered* *at 24 08 17 N 104 30 59 W* 24 29 21 N 104 20 44 W 24 26 36 N 104 22 04 W ARCO ANTIHORARIO DE 20 NM CON CENTRO EN 24 08 17 N 104 30 59 W *20 NM counterclockwise arc centered* *at 24 08 17 N 104 30 59 W* 24 28 14 N 104 28 42 W 24 31 14 N 104 28 21 W FL195 / 9900 FT AMSL Clase de Espacio Aereo: D *Airspace class: D* 24 21 38 N 106 01 04 W 24 33 22 N 105 58 06 W 24 25 43 N 105 22 18 W ARCO ANTIHORARIO DE 50 NM CON CENTRO EN 24 08 17 N 104 30 59 W *50 NM counterclockwise arc centered* *at 24 08 17 N 104 30 59 W* 24 14 00 N 105 25 19 W 24 21 38 N 106 01 04 W FL195 / 15500 FT AMSL Clase de Espacio Aereo: D *Airspace class: D*				

Nombre *Name* Límites laterales *Lateral Limits* Límites verticales *Vertical Limits* Clase de espacio aéreo *Class of Airspace*	Unidad que proporciona el servicio *Unit providing service*	Distintivo de llamada *Call sign* Idiomas *Languages* Área y condiciones de uso *Area and condition of use* Horas de servicio *Hours of service*	Frecuencia / propósito *Frequency / purpose*	Observaciones *Remarks*
1	2	3	4	5
TMA DURANGO (cont.) 23 38 53 N 105 00 42 W 23 31 31 N 105 08 05 W 23 37 30 N 105 14 04 W 23 33 57 N 105 20 26 W 23 44 15 N 105 27 13 W 23 47 48 N 105 20 49 W ARCO HORARIO DE 50 NM CON CENTRO EN 24 08 17 N 104 30 59 W *50 NM clockwise arc centered* *at 24 08 17 N 104 30 59 W* 24 30 08 N 105 20 15 W 24 25 47 N 105 10 23 W ARCO HORARIO DE 40 NM CON CENTRO EN 24 08 17 N 104 30 59 W *40 NM clockwise arc centered* *at 24 08 17 N 104 30 59 W* 24 40 17 N 104 57 25 W 24 48 17 N 105 04 03 W ARCO HORARIO DE 50 NM CON CENTRO EN 24 08 17 N 104 30 59 W *50 NM clockwise arc centered* *at 24 08 17 N 104 30 59 W* 24 57 06 N 104 18 25 W 25 02 50 N 104 16 06 W 24 57 04 N 104 07 09 W 24 29 21 N 104 20 44 W ARCO ANTIHORARIO DE 23 NM CON CENTRO EN 24 08 17 N 104 30 59 W *23 NM counterclockwise arc centered* *at 24 08 17 N 104 30 59 W* 24 31 14 N 104 28 21 W 24 28 14 N 104 28 42 W ARCO ANTIHORARIO DE 20 NM CON CENTRO EN 24 08 17 N 104 30 59 W *20 NM counterclockwise arc centered* *at 24 08 17 N 104 30 59 W* 24 25 39 N 104 41 57 W 24 21 19 N 104 39 12 W ARCO ANTIHORARIO DE 15 NM CON CENTRO EN 24 08 17 N 104 30 59 W *15 NM counterclockwise arc centered* *at 24 08 17 N 104 30 59 W* 24 16 28 N 104 44 45 W 24 19 11 N 104 49 21 W ARCO ANTIHORARIO DE 20 NM CON CENTRO EN 24 08 17 N 104 30 59 W *20 NM counterclockwise arc centered* *at 24 08 17 N 104 30 59 W* 24 07 54 N 104 52 51 W 24 08 00 N 104 47 23 W ARCO ANTIHORARIO DE 15 NM CON CENTRO EN 24 08 17 N 104 30 59 W *15 NM counterclockwise arc centered* *at 24 08 17 N 104 30 59 W* 24 03 52 N 104 46 39 W 24 02 06 N 104 52 55 W ARCO ANTIHORARIO DE 21 NM CON CENTRO EN 24 08 17 N 104 30 59 W *21 NM counterclockwise arc centered* *at 24 08 17 N 104 30 59 W*				

Nombre *Name* Límites laterales *Lateral Limits* Límites verticales *Vertical Limits* Clase de espacio aéreo *Class of Airspace*	Unidad que proporciona el servicio *Unit providing service*	Distintivo de llamada *Call sign* Idiomas *Languages* Área y condiciones de uso *Area and condition of use* Horas de servicio *Hours of service*	Frecuencia / propósito *Frequency / purpose*	Observaciones *Remarks*
1	2	3	4	5
TMA DURANGO (cont.) 24 01 24 N 104 52 40 W 23 55 07 N 105 12 16 W ARCO ANTIHORARIO DE 40 NM CON CENTRO EN 24 08 17 N 104 30 59 W *40 NM counterclockwise arc centered at 24 08 17 N 104 30 59 W* 23 38 53 N 105 00 42 W FL195 / 10500 FT AMSL Clase de Espacio Aereo: D *Airspace class: D* 24 57 04 N 104 07 09 W 24 39 22 N 103 39 50 W 24 35 29 N 103 44 59 W ARCO HORARIO DE 50 NM CON CENTRO EN 24 08 17 N 104 30 59 W *50 NM clockwise arc centered at 24 08 17 N 104 30 59 W* 23 59 25 N 103 37 13 W 24 01 13 N 103 47 58 W ARCO HORARIO DE 40 NM CON CENTRO EN 24 08 17 N 104 30 59 W *40 NM clockwise arc centered at 24 08 17 N 104 30 59 W* 23 41 54 N 103 58 06 W 23 35 17 N 103 49 54 W ARCO HORARIO DE 50 NM CON CENTRO EN 24 08 17 N 104 30 59 W *50 NM clockwise arc centered at 24 08 17 N 104 30 59 W* 23 24 48 N 104 03 48 W 23 50 54 N 104 20 05 W ARCO HORARIO DE 20 NM CON CENTRO EN 24 08 17 N 104 30 59 W *20 NM clockwise arc centered at 24 08 17 N 104 30 59 W* 23 49 18 N 104 23 53 W 23 55 57 N 104 26 22 W ARCO ANTIHORARIO DE 13 NM CON CENTRO EN 24 08 17 N 104 30 59 W *13 NM counterclockwise arc centered at 24 08 17 N 104 30 59 W* 24 00 36 N 104 19 30 W 24 01 47 N 104 21 16 W ARCO ANTIHORARIO DE 11 NM CON CENTRO EN 24 08 17 N 104 30 59 W *11 NM counterclockwise arc centered at 24 08 17 N 104 30 59 W* 24 05 03 N 104 19 29 W 24 03 52 N 104 15 19 W ARCO ANTIHORARIO DE 15 NM CON CENTRO EN 24 08 17 N 104 30 59 W *15 NM counterclockwise arc centered at 24 08 17 N 104 30 59 W* 24 14 23 N 104 16 00 W 24 16 25 N 104 10 59 W ARCO ANTIHORARIO DE 20 NM CON CENTRO EN 24 08 17 N 104 30 59 W *20 NM counterclockwise arc centered at 24 08 17 N 104 30 59 W* 24 26 36 N 104 22 04 W				

Nombre *Name* Límites laterales *Lateral Limits* Límites verticales *Vertical Limits* Clase de espacio aéreo *Class of Airspace*	Unidad que proporciona el servicio *Unit providing service*	Distintivo de llamada *Call sign* Idiomas *Languages* Área y condiciones de uso *Area and condition of use* Horas de servicio *Hours of service*	Frecuencia / propósito *Frequency / purpose*	Observaciones *Remarks*
1	2	3	4	5
TMA DURANGO (cont.) 24 57 04 N 104 07 09 W FL195 / 9500 FT AMSL Clase de Espacio Aereo: D *Airspace class: D* 24 10 26 N 104 25 43 W 24 12 46 N 104 20 00 W ARCO HORARIO DE 11 NM CON CENTRO EN 24 08 17 N 104 30 59 W *11 NM clockwise arc centered* *at 24 08 17 N 104 30 59 W* 24 01 47 N 104 21 16 W 24 00 36 N 104 19 30 W ARCO HORARIO DE 13 NM CON CENTRO EN 24 08 17 N 104 30 59 W *13 NM clockwise arc centered* *at 24 08 17 N 104 30 59 W* 23 55 57 N 104 26 22 W 23 54 03 N 104 25 39 W ARCO HORARIO DE 15 NM CON CENTRO EN 24 08 17 N 104 30 59 W *15 NM clockwise arc centered* *at 24 08 17 N 104 30 59 W* 23 54 08 N 104 36 35 W 23 52 15 N 104 37 20 W ARCO HORARIO DE 17 NM CON CENTRO EN 24 08 17 N 104 30 59 W *17 NM clockwise arc centered* *at 24 08 17 N 104 30 59 W* 24 03 17 N 104 48 45 W 24 03 52 N 104 46 39 W ARCO HORARIO DE 15 NM CON CENTRO EN 24 08 17 N 104 30 59 W *15 NM clockwise arc centered* *at 24 08 17 N 104 30 59 W* 24 07 29 N 104 47 22 W 24 08 06 N 104 34 40 W 24 05 54 N 104 36 33 W 24 01 55 N 104 45 50 W ARCO ANTIHORARIO DE 15 NM CON CENTRO EN 24 08 17 N 104 30 59 W *15 NM counterclockwise arc centered* *at 24 08 17 N 104 30 59 W* 23 55 57 N 104 40 23 W 23 58 25 N 104 38 30 W ARCO ANTIHORARIO DE 12 NM CON CENTRO EN 24 08 17 N 104 30 59 W *12 NM counterclockwise arc centered* *at 24 08 17 N 104 30 59 W* 23 56 17 N 104 29 51 W 24 04 41 N 104 30 39 W 24 10 26 N 104 25 43 W FL195 / 8300 FT AMSL Clase de Espacio Aereo: D *Airspace class: D*				

Nombre *Name* Límites laterales *Lateral Limits* Límites verticales *Vertical Limits* Clase de espacio aéreo *Class of Airspace*	Unidad que proporciona el servicio *Unit providing service*	Distintivo de llamada *Call sign* Idiomas *Languages* Área y condiciones de uso *Area and condition of use* Horas de servicio *Hours of service*	Frecuencia / propósito *Frequency / purpose*	Observaciones *Remarks*
1	2	3	4	5
TMA DURANGO (cont.) 24 21 19 N 104 39 12 W ARCO HORARIO DE 15 NM CON CENTRO EN 24 08 17 N 104 30 59 W *15 NM clockwise arc centered at 24 08 17 N 104 30 59 W* 24 14 23 N 104 16 00 W 24 12 46 N 104 20 00 W ARCO ANTIHORARIO DE 11 NM CON CENTRO EN 24 08 17 N 104 30 59 W *11 NM counterclockwise arc centered at 24 08 17 N 104 30 59 W* 24 19 09 N 104 28 54 W 24 13 35 N 104 29 58 W 24 10 39 N 104 32 29 W 24 21 19 N 104 39 12 W FL195 / 7800 FT AMSL Clase de Espacio Aereo: D *Airspace class: D* 24 16 25 N 104 10 59 W 24 14 23 N 104 16 00 W ARCO ANTIHORARIO DE 15 NM CON CENTRO EN 24 08 17 N 104 30 59 W *15 NM counterclockwise arc centered at 24 08 17 N 104 30 59 W* 24 23 15 N 104 29 16 W 24 28 14 N 104 28 42 W ARCO HORARIO DE 20 NM CON CENTRO EN 24 08 17 N 104 30 59 W *20 NM clockwise arc centered at 24 08 17 N 104 30 59 W* 24 16 25 N 104 10 59 W FL195 / 8600 FT AMSL Clase de Espacio Aereo: D *Airspace class: D* 23 42 12 N 104 14 38 W 23 24 48 N 104 03 48 W ARCO HORARIO DE 50 NM CON CENTRO EN 24 08 17 N 104 30 59 W *50 NM clockwise arc centered at 24 08 17 N 104 30 59 W* 23 31 31 N 105 08 05 W 23 52 52 N 104 46 37 W ARCO ANTIHORARIO DE 21 NM CON CENTRO EN 24 08 17 N 104 30 59 W *21 NM counterclockwise arc centered at 24 08 17 N 104 30 59 W* 23 48 29 N 104 38 49 W 23 39 59 N 104 42 10 W ARCO ANTIHORARIO DE 30 NM CON CENTRO EN 24 08 17 N 104 30 59 W *30 NM counterclockwise arc centered at 24 08 17 N 104 30 59 W* 23 42 12 N 104 14 38 W FL195 / 11500 FT AMSL Clase de Espacio Aereo: D *Airspace class: D*				

Nombre *Name* Límites laterales *Lateral Limits* Límites verticales *Vertical Limits* Clase de espacio aéreo *Class of Airspace*	Unidad que proporciona el servicio *Unit providing service*	Distintivo de llamada *Call sign* Idiomas *Languages* Área y condiciones de uso *Area and condition of use* Horas de servicio *Hours of service*	Frecuencia / propósito *Frequency / purpose*	Observaciones *Remarks*
1	2	3	4	5
TMA DURANGO (cont.) 24 04 41 N 104 30 39 W 23 56 17 N 104 29 51 W ARCO HORARIO DE 12 NM CON CENTRO EN 24 08 17 N 104 30 59 W *12 NM clockwise arc centered at 24 08 17 N 104 30 59 W* 23 56 42 N 104 34 36 W 24 01 59 N 104 32 57 W 24 04 41 N 104 30 39 W FL195 / 7300 FT AMSL Clase de Espacio Aereo: D *Airspace class: D* 23 59 36 N 104 33 42 W 23 56 42 N 104 34 36 W ARCO HORARIO DE 12 NM CON CENTRO EN 24 08 17 N 104 30 59 W *12 NM clockwise arc centered at 24 08 17 N 104 30 59 W* 23 59 55 N 104 40 25 W 24 00 37 N 104 39 38 W ARCO HORARIO DE 11 NM CON CENTRO EN 24 08 17 N 104 30 59 W *11 NM clockwise arc centered at 24 08 17 N 104 30 59 W* 24 01 47 N 104 40 42 W 24 02 58 N 104 38 56 W ARCO ANTIHORARIO DE 9 NM CON CENTRO EN 24 08 17 N 104 30 59 W *9 NM counterclockwise arc centered at 24 08 17 N 104 30 59 W* 23 59 36 N 104 33 42 W FL195 / 7000 FT AMSL Clase de Espacio Aereo: D *Airspace class: D* 23 58 25 N 104 38 30 W 23 55 57 N 104 40 23 W ARCO HORARIO DE 15 NM CON CENTRO EN 24 08 17 N 104 30 59 W *15 NM clockwise arc centered at 24 08 17 N 104 30 59 W* 24 01 55 N 104 45 50 W 24 04 28 N 104 39 54 W ARCO ANTIHORARIO DE 9 NM CON CENTRO EN 24 08 17 N 104 30 59 W *9 NM counterclockwise arc centered at 24 08 17 N 104 30 59 W* 24 02 58 N 104 38 56 W 24 01 47 N 104 40 42 W ARCO ANTIHORARIO DE 11 NM CON CENTRO EN 24 08 17 N 104 30 59 W *11 NM counterclockwise arc centered at 24 08 17 N 104 30 59 W* 24 00 37 N 104 39 38 W 23 59 55 N 104 40 25 W ARCO ANTIHORARIO DE 12 NM CON CENTRO EN 24 08 17 N 104 30 59 W *12 NM counterclockwise arc centered at 24 08 17 N 104 30 59 W* 23 58 25 N 104 38 30 W FL195 / 7700 FT AMSL Clase de Espacio Aereo: D *Airspace class: D*				

Nombre *Name* Límites laterales *Lateral Limits* Límites verticales *Vertical Limits* Clase de espacio aéreo *Class of Airspace*	Unidad que proporciona el servicio *Unit providing service*	Distintivo de llamada *Call sign* Idiomas *Languages* Área y condiciones de uso *Area and condition of use* Horas de servicio *Hours of service*	Frecuencia / propósito *Frequency / purpose*	Observaciones *Remarks*
1	2	3	4	5
TMA GUADALAJARA 19 25 01N 103 32 27W ARCO ANTIHORARIO DE 60NM CON CENTRO EN 19 08 41N 104 33 31W *60NM counterclockwise arc centered at 19 08 41N 104 33 31W* 19 33 14N 103 35 34W 20 08 49N 104 19 26W 21 00 27N 104 14 42W ARCO ANTIHORARIO DE 60NM CON CENTRO EN 20 40 48N 105 15 15W *60NM counterclockwise arc centered at 20 40 48N 105 15 15W* 21 11 28N 104 20 05W ARCO HORARIO DE 70NM CON CENTRO EN EL VOR/DME/GDL *70NM clockwise arc centered at VOR/DME/GDL* 21 41 31N 103 23 25W 21 31 30N 103 22 44W ARCO HORARIO DE 60NM CON CENTRO EN EL VOR/DME/GDL *60NM clockwise arc centered at VOR/DME/GDL* 20 19 01N 102 16 08W 20 13 37N 102 09 12W 19 52 13N 102 16 15W 19 31 23N 102 35 35W 19 25 01N 103 32 27W FL 235 / 7500FT AMSL Clase de espacio aéreo: D *Class of airspace: D*	APP Guadalajara	Guadalajara Aproximación *Guadalajara Approach* Guadalajara Aproximación *Guadalajara Approach* Español / English H24	120.8 MHZ 119.3 MHZ APP RADAR	RADAR TAR: PSR/MSSR

Nombre *Name* Límites laterales *Lateral Limits* Límites verticales *Vertical Limits* Clase de espacio aéreo *Class of Airspace*	Unidad que proporciona el servicio *Unit providing service*	Distintivo de llamada *Call sign* Idiomas *Languages* Área y condiciones de uso *Area and condition of use* Horas de servicio *Hours of service*	Frecuencia / propósito *Frequency / purpose*	Observaciones *Remarks*
1	2	3	4	5
TMA HERMOSILLO 30 25 56N 111 03 08W 31 20 00N 110 58 24W 31 20 00N 110 44 21W 30 25 01N 110 49 18W ARCO HORARIO DE 80NM CON CENTRO EN EL VOR/DME/HMO *80NM clockwise arc centered at VOR/DME/HMO* 29 30 18N 109 36 02W 27 38 40N 108 56 34W ARCO ANTIHORARIO DE 50NM CON CENTRO EN EL VOR/DME/CEN *50NM counterclockwise arc centered at VOR/DME/CEN* 28 11 28N 109 33 09W ARCO ANTIHORARIO DE 50NM CON CENTRO EN EL VOR/DME/CEN *50NM counterclockwise arc centered at VOR/DME/CEN* 28 10 21N 110 10 51W ARCO ANTIHORARIO DE 50NM CON CENTRO EN EL VOR/DME/CEN *50NM counterclockwise arc centered at VOR/DME/CEN* 27 55 02N 110 34 11W ARCO ANTIHORARIO DE 50NM CON CENTRO EN EL VOR/DME/CEN *50NM counterclockwise arc centered at VOR/DME/CEN* 26 40 31N 110 18 44W 27 15 06N 111 24 57W ARCO HORARIO DE 50NM CON CENTRO EN EL VOR/DME/GYM *50NM clockwise arc centered at VOR/DME/GYM* 27 31 26N 111 43 31W 28 23 08N 112 20 14W ARCO HORARIO DE 80NM CON CENTRO EN EL VOR/DME/HMO *80NM clockwise arc centered at VOR/DME/HMO* 29 46 58N 112 21 43W 29 52 50N 112 31 21W 30 02 42N 112 23 27W 29 56 50N 112 13 48W ARCO HORARIO DE 80NM CON CENTRO EN EL VOR/DME/HMO *80NM clockwise arc centered at VOR/DME/HMO* 30 00 09N 112 10 30W ARCO HORARIO DE 80NM CON CENTRO EN EL VOR/DME/HMO *80NM clockwise arc centered at VOR/DME/HMO* 30 15 45N 111 47 54W ARCO HORARIO DE 80NM CON CENTRO EN EL VOR/DME/HMO *80NM clockwise arc centered at VOR/DME/HMO* 30 25 56N 111 03 08W	APP Hermosillo	Hermosillo Aproximación *Hermosillo Approach* Español / English Ver MMHO AD 2.18 *See MMHO AD 2.18*	121.4 MHZ APP RADAR	RADAR RSR: MSSR

Nombre *Name* Límites laterales *Lateral Limits* Límites verticales *Vertical Limits* Clase de espacio aéreo *Class of Airspace*	Unidad que proporciona el servicio *Unit providing service*	Distintivo de llamada *Call sign* Idiomas *Languages* Área y condiciones de uso *Area and condition of use* Horas de servicio *Hours of service*	Frecuencia / propósito *Frequency / purpose*	Observaciones *Remarks*
1	2	3	4	5
TMA HERMOSILLO (cont.) *LIMITES VERTICALES* *Vertical limits* 29 10 29N 111 04 59W 29 12 32N 111 01 08W 29 15 37N 110 55 19W ARCO HORARIO DE 12NM CON CENTRO EN EL VOR/DME/HMO *12NM clockwise arc centered at VOR/DME/HMO* 29 08 26N 110 49 46W ARCO HORARIO DE 12NM CON CENTRO EN EL VOR/DME/HMO *12NM clockwise arc centered at VOR/DME/HMO* 29 06 59N 110 49 30W 29 00 47N 111 01 11W 28 55 43N 111 10 42W ARCO HORARIO DE 12NM CON CENTRO EN EL VOR/DME/HMO *12NM clockwise arc centered at VOR/DME/HMO* 29 04 14N 111 16 43W 29 10 29N 111 04 59W FL195 / 3500 FT AMSL Clase de Espacio Aéreo D *Class of airspace: D* 29 16 02N 110 56 03W 29 20 20N 110 53 06W ARCO HORARIO DE 17NM CON CENTRO EN EL VOR/DME/HMO *17NM clockwise arc centered at VOR/DME/HMO* 29 09 33N 110 44 12W 29 08 26N 110 49 46W ARCO ANTIHORARIO DE 12NM CON CENTRO EN EL VOR/DME/HMO *12NM counterclockwise arc centered at VOR/DME/HMO* 29 15 37N 110 55 19W ARCO ANTIHORARIO DE 12NM CON CENTRO EN EL VOR/DME/HMO *12NM counterclockwise arc centered at VOR/DME/HMO* 29 16 02N 110 56 03W FL195 / 2500 FT AMSL Clase de Espacio Aéreo D *Class of airspace: D* 29 08 26N 110 49 46W 29 09 33N 110 44 12W ARCO HORARIO DE 17NM CON CENTRO EN EL VOR/DME/HMO *17NM clockwise arc centered at VOR/DME/HMO* 29 03 03N 110 43 58W 29 03 50N 110 49 36W				

Nombre *Name* Límites laterales *Lateral Limits* Límites verticales *Vertical Limits* Clase de espacio aéreo *Class of Airspace*	Unidad que proporciona el servicio *Unit providing service*	Distintivo de llamada *Call sign* Idiomas *Languages* Área y condiciones de uso *Area and condition of use* Horas de servicio *Hours of service*	Frecuencia / propósito *Frequency / purpose*	Observaciones *Remarks*
1	2	3	4	5
TMA HERMOSILLO (cont.) ARCO ANTIHORARIO DE 12NM CON CENTRO EN EL VOR/DME/HMO *12NM counterclockwise arc centered at VOR/DME/HMO* 29 06 59N 110 49 30W ARCO ANTIHORARIO DE 12NM CON CENTRO EN EL VOR/DME/HMO *12NM counterclockwise arc centered at VOR/DME/HMO* 29 08 26N 110 49 46W FL195 / 3000 FT AMSL Clase de Espacio Aéreo D *Class of airspace: D* 29 00 47N 111 01 11W 29 06 59N 110 49 30W ARCO HORARIO DE 12NM CON CENTRO EN EL VOR/DME/HMO *12NM clockwise arc centered at VOR/DME/HMO* 29 03 50N 110 49 36W ARCO HORARIO DE 12NM CON CENTRO EN EL VOR/DME/HMO *12NM clockwise arc centered at VOR/DME/HMO* 28 57 31N 110 53 07W ARCO HORARIO DE 12NM CON CENTRO EN EL VOR/DME/HMO *12NM clockwise arc centered at VOR/DME/HMO* 28 54 21N 110 58 40W 29 00 47N 111 01 11W FL195 / 2400 FT AMSL Clase de Espacio Aéreo D *Class of airspace: D* 29 00 47N 111 01 11W 28 54 21N 110 58 40W ARCO HORARIO DE 12NM CON CENTRO EN EL VOR/DME/HMO *12NM clockwise arc centered at VOR/DME/HMO* 28 55 19N 111 09 58W ARCO HORARIO DE 12NM CON CENTRO EN EL VOR/DME/HMO *12NM clockwise arc centered at VOR/DME/HMO* 28 55 43N 111 10 42W 29 00 47N 111 01 11W FL195 / 2200 FT AMSL Clase de Espacio Aéreo D *Class of airspace: D*				

Nombre *Name* Límites laterales *Lateral Limits* Límites verticales *Vertical Limits* Clase de espacio aéreo *Class of Airspace*	Unidad que proporciona el servicio *Unit providing service*	Distintivo de llamada *Call sign* Idiomas *Languages* Área y condiciones de uso *Area and condition of use* Horas de servicio *Hours of service*	Frecuencia / propósito *Frequency / purpose*	Observaciones *Remarks*
1	2	3	4	5
TMA HERMOSILLO (cont.) 29 04 14N 111 16 43W ARCO HORARIO DE 12NM CON CENTRO EN EL VOR/DME/HMO *12NM clockwise arc centered at VOR/DME/HMO* 29 04 15N 111 16 43W ARCO HORARIO DE 12NM CON CENTRO EN EL VOR/DME/HMO *12NM clockwise arc centered at VOR/DME/HMO* 29 05 31N 111 16 49W ARCO HORARIO DE 12NM CON CENTRO EN EL VOR/DME/HMO *12NM clockwise arc centered at VOR/DME/HMO* 29 12 38N 111 14 21W ARCO HORARIO DE 12NM CON CENTRO EN EL VOR/DME/HMO *12NM clockwise arc centered at VOR/DME/HMO* 29 17 06N 111 07 36W 29 12 22N 111 05 44W 29 10 29N 111 04 59W 29 04 14N 111 16 43W FL195 / 2200 FT AMSL Clase de Espacio Aéreo D *Class of airspace: D* 29 10 29N 111 04 59W 29 12 22N 111 05 44W ARCO HORARIO DE 7NM CON CENTRO EN EL VOR/DME/HMO *7NM clockwise arc centered at VOR/DME/HMO* 29 12 32N 111 01 08W 29 10 29N 111 04 59W FL195 / 2700 FT AMSL Clase de Espacio Aéreo D *Class of airspace: D* 28 49 37N 110 56 49W 28 54 21N 110 58 40W ARCO ANTIHORARIO DE 12NM CON CENTRO EN EL VOR/DME/HMO *12NM counterclockwise arc centered at VOR/DME/HMO* 28 57 31N 110 53 07W 28 54 06N 110 48 58W ARCO HORARIO DE 17NM CON CENTRO EN EL VOR/DME/HMO *17NM clockwise arc centered at VOR/DME/HMO* 28 49 37N 110 56 49W FL195 / 3000 FT AMSL Clase de Espacio Aéreo D *Class of airspace: D*				

Nombre *Name* Límites laterales *Lateral Limits* Límites verticales *Vertical Limits* Clase de espacio aéreo *Class of Airspace*	Unidad que proporciona el servicio *Unit providing service*	Distintivo de llamada *Call sign* Idiomas *Languages* Área y condiciones de uso *Area and condition of use* Horas de servicio *Hours of service*	Frecuencia / propósito *Frequency / purpose*	Observaciones *Remarks*
1	2	3	4	5
TMA HERMOSILLO (cont.) 29 03 38N 111 22 23W 29 04 15N 111 16 43W ARCO ANTIHORARIO DE 12NM CON CENTRO EN EL VOR/DME/HMO *12NM counterclockwise arc centered at VOR/DME/HMO* 29 04 14N 111 16 43W ARCO ANTIHORARIO DE 12NM CON CENTRO EN EL VOR/DME/HMO *12NM counterclockwise arc centered at VOR/DME/HMO* 28 55 43N 111 10 42W ARCO ANTIHORARIO DE 12NM CON CENTRO EN EL VOR/DME/HMO *12NM counterclockwise arc centered at VOR/DME/HMO* 28 55 19N 111 09 58W 28 50 58N 111 12 48W ARCO HORARIO DE 17NM CON CENTRO EN EL VOR/DME/HMO *17NM clockwise arc centered at VOR/DME/HMO* 29 03 38N 111 22 23W FL195 / 1600 FT AMSL Clase de Espacio Aéreo D *Class of airspace: D* 29 05 25N 111 22 31W ARCO HORARIO DE 17NM CON CENTRO EN EL VOR/DME/HMO *17NM clockwise arc centered at VOR/DME/HMO* 29 06 00N 111 22 32W ARCO HORARIO DE 17NM CON CENTRO EN EL VOR/DME/HMO *17NM clockwise arc centered at VOR/DME/HMO* 29 15 30N 111 19 03W 29 12 38N 111 14 21W ARCO ANTIHORARIO DE 12NM CON CENTRO EN EL VOR/DME/HMO *12NM counterclockwise arc centered at VOR/DME/HMO* 29 05 31N 111 16 49W 29 05 25N 111 22 31W FL195 / 3000 FT AMSL Clase de Espacio Aéreo D *Class of airspace: D* 29 06 03N 111 25 57W 29 06 00N 111 22 32W ARCO ANTIHORARIO DE 17NM CON CENTRO EN EL VOR/DME/HMO *17NM counterclockwise arc centered at VOR/DME/HMO* 29 05 25N 111 22 31W 29 05 31N 111 16 49W ARCO ANTIHORARIO DE 12NM CON CENTRO EN EL VOR/DME/HMO *12NM counterclockwise arc centered at VOR/DME/HMO*				

Nombre *Name* Límites laterales *Lateral Limits* Límites verticales *Vertical Limits* Clase de espacio aéreo *Class of Airspace*	Unidad que proporciona el servicio *Unit providing service*	Distintivo de llamada *Call sign* Idiomas *Languages* Área y condiciones de uso *Area and condition of use* Horas de servicio *Hours of service*	Frecuencia / propósito *Frequency / purpose*	Observaciones *Remarks*
1	2	3	4	5
TMA HERMOSILLO (cont.) 29 04 14N 111 16 43W 29 03 38N 111 22 23W ARCO ANTIHORARIO DE 17NM CON CENTRO EN EL VOR/DME/HMO *17NM counterclockwise arc centered at VOR/DME/HMO* 28 50 58N 111 12 48W 28 55 19N 111 09 58W ARCO ANTIHORARIO DE 12NM CON CENTRO EN EL VOR/DME/HMO *12NM counterclockwise arc centered at VOR/DME/HMO* 28 54 21N 110 58 40W 28 49 37N 110 56 49W 28 46 46N 110 55 43W ARCO HORARIO DE 20NM CON CENTRO EN EL VOR/DME/HMO *20NM clockwise arc centered at VOR/DME/HMO* 29 06 03N 111 25 57W FL195 / 2500 FT AMSL Clase de Espacio Aéreo D *Class of airspace: D* 29 35 47N 111 04 19W 29 50 49N 111 04 56W ARCO HORARIO DE 45NM CON CENTRO EN EL VOR/DME/HMO *45NM clockwise arc centered at VOR/DME/HMO* 29 50 01N 110 53 15W ARCO HORARIO DE 45NM CON CENTRO EN EL VOR/DME/HMO *45NM clockwise arc centered at VOR/DME/HMO* 29 48 52N 110 48 00W 29 44 04N 110 49 41W 29 34 29N 110 53 04W ARCO HORARIO DE 30NM CON CENTRO EN EL VOR/DME/HMO *30NM clockwise arc centered at VOR/DME/HMO* 29 24 37N 110 36 26W 29 25 15N 110 35 32W ARCO HORARIO DE 31NM CON CENTRO EN EL VOR/DME/HMO *31NM clockwise arc centered at VOR/DME/HMO* 29 19 18N 110 31 15W 29 18 51N 110 32 17W ARCO HORARIO DE 30NM CON CENTRO EN EL VOR/DME/HMO *30NM clockwise arc centered at VOR/DME/HMO* 28 53 26N 110 31 54W 28 45 11N 110 11 09W				

Nombre *Name* Límites laterales *Lateral Limits* Límites verticales *Vertical Limits* Clase de espacio aéreo *Class of Airspace*	Unidad que proporciona el servicio *Unit providing service*	Distintivo de llamada *Call sign* Idiomas *Languages* Área y condiciones de uso *Area and condition of use* Horas de servicio *Hours of service*	Frecuencia / propósito *Frequency / purpose*	Observaciones *Remarks*
1	2	3	4	5
TMA HERMOSILLO (cont.) ARCO HORARIO DE 50NM CON CENTRO EN EL VOR/DME/HMO *50NM clockwise arc centered at VOR/DME/HMO* 28 37 34N 110 16 01W 28 11 28N 109 33 09W ARCO ANTIHORARIO DE 50NM CON CENTRO EN EL VOR/DME/CEN *50NM counterclockwise arc centered at VOR/DME/HMO* 28 10 21N 110 10 51W 28 42 40N 110 41 12W ARCO HORARIO DE 30NM CON CENTRO EN EL VOR/DME/HMO *30NM clockwise arc centered at VOR/DME/HMO* 28 36 07N 111 09 03W ARCO HORARIO DE 30NM CON CENTRO EN EL VOR/DME/HMO *30NM clockwise arc centered at VOR/DME/HMO* 28 46 21N 111 29 16W 28 33 24N 111 46 37W ARCO HORARIO DE 50NM CON CENTRO EN EL VOR/DME/HMO *50NM clockwise arc centered at VOR/DME/HMO* 28 59 25N 111 59 43W 29 01 60N 111 37 06W ARCO HORARIO DE 30NM CON CENTRO EN EL VOR/DME/HMO *30NM clockwise arc centered at VOR/DME/HMO* 29 16 56N 111 34 56W 29 28 01N 112 06 51W ARCO HORARIO DE 60NM CON CENTRO EN EL VOR/DME/HMO *60NM clockwise arc centered at VOR/DME/HMO* 29 46 36N 111 53 33W 29 26 12N 111 28 15W ARCO HORARIO DE 30NM CON CENTRO EN EL VOR/DME/HMO *30NM clockwise arc centered at VOR/DME/HMO* 29 35 47N 111 04 19W FL195 / 3500 FT AMSL Clase de Espacio Aéreo D *Class of airspace: D* Excluyendo de esta Área los Polígonos Anteriores *Excluding the previous polygons from this area*				

Nombre *Name* Límites laterales *Lateral Limits* Límites verticales *Vertical Limits* Clase de espacio aéreo *Class of Airspace*	Unidad que proporciona el servicio *Unit providing service*	Distintivo de llamada *Call sign* Idiomas *Languages* Área y condiciones de uso *Area and condition of use* Horas de servicio *Hours of service*	Frecuencia / propósito *Frequency / purpose*	Observaciones *Remarks*
1	2	3	4	5
TMA HERMOSILLO (cont.) 28 16 21N 111 12 57W 28 36 07N 111 09 03W ARCO ANTIHORARIO DE 30NM CON CENTRO EN EL VOR/DME/HMO *30NM counterclockwise arc centered at VOR/DME/HMO* 28 42 40N 110 41 12W 28 10 21N 110 10 51W ARCO ANTIHORARIO DE 50NM CON CENTRO EN EL VOR/DME/CEN *50NM counterclockwise arc centered at VOR/DME/CEN* 27 55 02N 110 34 11W 28 18 36N 110 43 45W ARCO HORARIO DE 50NM CON CENTRO EN EL VOR/DME/HMO *50NM clockwise arc centered at VOR/DME/HMO* 28 16 21N 111 12 57W FL195 / 6500 FT AMSL Clase de Espacio Aéreo D *Class of airspace: D* 27 15 06N 111 24 57W ARCO HORARIO DE 50NM CON CENTRO EN EL VOR/DME/GYM *50NM clockwise arc centered at VOR/DME/GYM* 27 31 26N 111 43 31W 28 23 08N 112 20 14W ARCO HORARIO DE 80NM CON CENTRO EN EL VOR/DME/HMO *80NM clockwise arc centered at VOR/DME/HMO* 29 46 58N 112 21 43W 29 52 50N 112 31 21W 30 02 42N 112 23 27W 29 56 50N 112 13 48W ARCO HORARIO DE 80NM CON CENTRO EN EL VOR/DME/HMO *80NM clockwise arc centered at VOR/DME/HMO* 30 00 09N 112 10 30W 29 46 36N 111 53 33W ARCO ANTIHORARIO DE 60NM CON CENTRO EN EL VOR/DME/HMO *60NM counterclockwise arc centered at VOR/DME/HMO* 29 28 01N 112 06 51W 29 16 56N 111 34 56W ARCO ANTIHORARIO DE 30NM CON CENTRO EN EL VOR/DME/HMO *30NM counterclockwise arc centered at VOR/DME/HMO* 29 01 60N 111 37 06W 28 59 25N 111 59 43W				

Nombre *Name* Límites laterales *Lateral Limits* Límites verticales *Vertical Limits* Clase de espacio aéreo *Class of Airspace*	Unidad que proporciona el servicio *Unit providing service*	Distintivo de llamada *Call sign* Idiomas *Languages* Área y condiciones de uso *Area and condition of use* Horas de servicio *Hours of service*	Frecuencia / propósito *Frequency / purpose*	Observaciones *Remarks*
1	2	3	4	5
TMA HERMOSILLO (cont.) ARCO ANTIHORARIO DE 50NM CON CENTRO EN EL VOR/DME/HMO *50NM counterclockwise arc centered at VOR/DME/HMO* 28 33 24N 111 46 37W 28 46 21N 111 29 16W ARCO ANTIHORARIO DE 30NM CON CENTRO EN EL VOR/DME/HMO *30NM counterclockwise arc centered at VOR/DME/HMO* 28 36 07N 111 09 03W 28 16 21N 111 12 57W 27 15 06N 111 24 57W FL195 / 11500 FT AMSL Clase de Espacio Aéreo D *Class of airspace: D* 29 26 12N 111 28 15W 29 46 36N 111 53 33W 30 00 09N 112 10 30W ARCO HORARIO DE 80NM CON CENTRO EN EL VOR/DME/HMO *80NM clockwise arc centered at VOR/DME/HMO* 30 15 45N 111 47 54W 29 49 31N 111 30 59W ARCO HORARIO DE 50NM CON CENTRO EN EL VOR/DME/HMO *50NM clockwise arc centered at VOR/DME/HMO* 29 54 56 N 110 52 09 W 29 50 01 N 110 53 15 W ARCO ANTIHORARIO DE 45NM CON CENTRO EN EL VOR/DME/HMO *45NM counterclockwise arc centered at VOR/DME/HMO* 29 50 49N 111 04 56W 29 35 47N 111 04 19W ARCO ANTIHORARIO DE 30NM CON CENTRO EN EL VOR/DME/HMO *30NM counterclockwise arc centered at VOR/DME/HMO* 29 26 12N 111 28 15W FL195 / 7500 FT AMSL Clase de Espacio Aéreo D *Class of airspace: D* 29 34 29 N 110 53 04 W 29 44 04 N 110 49 41 W ARCO HORARIO DE 40NM CON CENTRO EN EL VOR/DME/HMO *40NM clockwise arc centered at VOR/DME/HMO* 29 30 53N 110 27 30W 29 25 15N 110 35 32W 29 24 37N 110 36 26W				

Nombre *Name* Límites laterales *Lateral Limits* Límites verticales *Vertical Limits* Clase de espacio aéreo *Class of Airspace*	Unidad que proporciona el servicio *Unit providing service*	Distintivo de llamada *Call sign* Idiomas *Languages* Área y condiciones de uso *Area and condition of use* Horas de servicio *Hours of service*	Frecuencia / propósito *Frequency / purpose*	Observaciones *Remarks*
1	2	3	4	5
TMA HERMOSILLO (cont.) ARCO ANTIHORARIO DE 30NM CON CENTRO EN EL VOR/DME/HMO *30NM counterclockwise arc centered at VOR/DME/HMO* 29 34 29N 110 53 04W FL195 / 8500 FT AMSL Clase de Espacio Aéreo D *Class of airspace: D* 29 25 15N 110 35 32W 29 30 53N 110 27 30W 29 37 09N 110 18 33W ARCO HORARIO DE 50NM CON CENTRO EN EL VOR/DME/HMO *50NM clockwise arc centered at VOR/DME/HMO* 28 45 11N 110 11 09W 28 53 26N 110 31 54W ARCO ANTIHORARIO DE 30NM CON CENTRO EN EL VOR/DME/HMO *30NM counterclockwise arc centered at VOR/DME/HMO* 29 18 51N 110 32 17W 29 19 18N 110 31 15W ARCO ANTIHORARIO DE 31NM CON CENTRO EN EL VOR/DME/HMO *31NM counterclockwise arc centered at VOR/DME/HMO* 29 25 15N 110 35 32W FL195 / 9500 FT AMSL Clase de Espacio Aéreo D *Class of airspace: D* 30 25 56N 111 03 08W 31 20 00N 110 58 24W 31 20 00N 110 44 21W 30 25 01N 110 49 18W ARCO HORARIO DE 80NM CON CENTRO EN EL VOR/DME/HMO *80NM clockwise arc centered at VOR/DME/HMO* 29 30 18N 109 36 02W 27 38 40N 108 56 34W ARCO ANTIHORARIO DE 50NM CON CENTRO EN EL VOR/DME/CEN *50NM counterclockwise arc centered at VOR/DME/CEN* 28 11 28N 109 33 09W 28 37 34N 110 16 01W ARCO ANTIHORARIO DE 50NM CON CENTRO EN EL VOR/DME/HMO *50NM counterclockwise arc centered at VOR/DME/HMO* 28 45 11N 110 11 09W ARCO ANTIHORARIO DE 50NM CON CENTRO EN EL VOR/DME/HMO *50NM counterclockwise arc centered at VOR/DME/HMO*				

Nombre *Name* Límites laterales *Lateral Limits* Límites verticales *Vertical Limits* Clase de espacio aéreo *Class of Airspace*	Unidad que proporciona el servicio *Unit providing service*	Distintivo de llamada *Call sign* Idiomas *Languages* Área y condiciones de uso *Area and condition of use* Horas de servicio *Hours of service*	Frecuencia / propósito *Frequency / purpose*	Observaciones *Remarks*
1	2	3	4	5
TMA HERMOSILLO (cont.) 29 37 09N 110 18 33W 29 30 53N 110 27 30W ARCO ANTIHORARIO DE 40NM CON CENTRO EN EL VOR/DME/HMO *40NM counterclockwise arc centered at VOR/DME/HMO* 29 44 04N 110 49 41W 29 48 52N 110 48 00W ARCO ANTIHORARIO DE 45NM CON CENTRO EN EL VOR/DME/HMO *45NM counterclockwise arc centered at VOR/DME/HMO* 29 50 01N 110 53 15W 29 54 56N 110 52 09W ARCO ANTIHORARIO DE 50NM CON CENTRO EN EL VOR/DME/HMO *50NM counterclockwise arc centered at VOR/DME/HMO* 29 49 31N 111 30 59W 30 15 45N 111 47 54W ARCO HORARIO DE 80NM CON CENTRO EN EL VOR/DME/HMO *80NM clockwise arc centered at VOR/DME/HMO* 30 25 56N 111 03 08W FL195 / 11500 FT AMSL Clase de Espacio Aéreo D *Class of airspace: D* 28 03 03N 110 56 41W 28 07 49N 110 57 38W 28 09 47N 110 58 02W ARCO HORARIO DE 12NM CON CENTRO EN EL VOR/DME/GYM *12NM clockwise arc centered at VOR/DME/GYM* 28 04 07N 110 44 03W 28 00 40N 110 50 32W ARCO HORARIO DE 5NM CON CENTRO EN 27 58 10 N 110 55 25 W *5NM clockwise arc centered at 27 58 10N 110 55 25W* 27 53 49N 110 58 15W ARCO HORARIO DE 5NM CON CENTRO EN 27 58 10 N 110 55 25 W *5NM clockwise arc centered at 27 58 10N 110 55 25W* 27 58 46N 111 01 02W ARCO HORARIO DE 5NM CON CENTRO EN 27 58 10 N 110 55 25 W *5NM clockwise arc centered at 27 58 10N 110 55 25W* 28 02 05N 110 58 57W ARCO HORARIO DE 5NM CON CENTRO EN 27 58 10N 110 55 25W *5NM clockwise arc centered at VOR/DME/27 58 10N 110 55 25W*				

Nombre *Name* Límites laterales *Lateral Limits* Límites verticales *Vertical Limits* Clase de espacio aéreo *Class of Airspace*	Unidad que proporciona el servicio *Unit providing service*	Distintivo de llamada *Call sign* Idiomas *Languages* Área y condiciones de uso *Area and condition of use* Horas de servicio *Hours of service*	Frecuencia / propósito *Frequency / purpose*	Observaciones *Remarks*
1	2	3	4	5
TMA HERMOSILLO (cont.) 28 03 03N 110 56 41W FL195 / 3500 FT AMSL Clase de Espacio Aéreo D *Class of airspace: D* 27 59 09N 111 03 28W 27 58 46N 111 01 02W ARCO ANTIHORARIO DE 5NM CON CENTRO EN 27 58 10N 110 55 25W *5NM counterclockwise arc centered* *at 27 58 10N 110 55 25W* 27 53 49N 110 58 15W 27 51 48N 110 59 30W ARCO HORARIO DE 7NM CON CENTRO EN EL VOR/DME/GYM *7NM clockwise arc centered* *at VOR/DME/GYM* 27 59 09N 111 03 28W FL195 / 1000 FT AMSL Clase de Espacio Aéreo D *Class of airspace: D* 28 00 01 N 111 09 01 W 27 59 09 N 111 03 28 W ARCO ANTIHORARIO DE 7NM CON CENTRO EN EL VOR/DME/GYM *7NM counterclockwise arc centered* *at VOR/DME/GYM* 27 51 48N 110 59 30W 27 47 24N 111 02 14W ARCO HORARIO DE 12NM CON CENTRO EN EL VOR/DME/GYM *12NM clockwise arc centered* *at VOR/DME/GYM* 28 00 01N 111 09 01W FL195 / 1500 FT AMSL Clase de Espacio Aéreo D *Class of airspace: D* 28 02 05 N 110 58 57 W 28 06 09 N 111 02 10 W ARCO HORARIO DE 10NM CON CENTRO EN EL VOR/DME/GYM *10NM clockwise arc centered* *at VOR/DME/GYM* 28 07 49N 110 57 38W 28 03 03N 110 56 41W ARCO ANTIHORARIO DE 5NM CON CENTRO EN 27 58 10 N 110 55 25 W *5NM counterclockwise arc centered* *at 27 58 10N 110 55 25W* 28 02 05N 110 58 57W FL195 / 2000 FT AMSL Clase de Espacio Aéreo D *Class of airspace: D*				

Nombre *Name* Límites laterales *Lateral Limits* Límites verticales *Vertical Limits* Clase de espacio aéreo *Class of Airspace*	Unidad que proporciona el servicio *Unit providing service*	Distintivo de llamada *Call sign* Idiomas *Languages* Área y condiciones de uso *Area and condition of use* Horas de servicio *Hours of service*	Frecuencia / propósito *Frequency / purpose*	Observaciones *Remarks*
1	2	3	4	5
TMA HERMOSILLO (cont.) 28 16 21 N 111 12 57 W ARCO ANTIHORARIO DE 50NM CON CENTRO EN EL VOR/DME/HMO *50NM counterclockwise arc centered at VOR/DME/HMO* 28 18 36 N 110 43 45 W 27 55 02 N 110 34 11 W ARCO ANTIHORARIO DE 50NM CON CENTRO EN EL VOR/DME/CEN *50NM counterclockwise arc centered at VOR/DME/CEN* 26 40 31 N 110 18 44 W 27 15 06 N 111 24 57 W 28 16 21 N 111 12 57 W FL195 / 4500 FT AMSL Clase de Espacio Aéreo D *Class of airspace: D* Excluyendo de esta Área los polígonos con referencia al VOR/DME/GYM *Excluding from this area the polygons referenced to VOR/DME GYM*				
TMA IXTAPA-ZIHUATANEJO 18 39 54N 100 53 57W 18 28 18N 100 56 13W ARCO HORARIO DE 60NM CON CENTRO EN 17 36 06N 101 27 38W *60NM clockwise arc centered at 17 36 06N 101 27 38W* 17 32 06N 100 24 58W 16 49 43N 100 47 38W ARCO HORARIO DE 60NM CON CENTRO EN 17 36 06N 101 27 38W *60NM clockwise arc centered at 17 36 06N 101 27 38W* 18 35 34N 101 37 37W 18 47 11N 101 35 24W 18 39 54N 100 53 57W *LIMITES VERTICALES* *Vertical limits* 17 40 35N 101 43 38W 17 46 25N 102 03 41W ARCO HORARIO DE 35NM CON CENTRO EN 17 36 11N 101 28 36W *35NM clockwise arc centered at 17 36 11N 101 28 36W* 18 03 52N 101 51 13W 17 48 03N 101 38 17W ARCO ANTIHORARIO DE 15NM CON CENTRO EN 17 36 11N 101 28 36W *15NM counterclockwise arc centered at 17 36 11N 101 28 36W* 17 40 35N 101 43 38W FL 195 / 3700 FT AMSL Clase de espacio aéreo: D *Class of airspace D*	APP Ixtapa - Zihuatanejo	Zihuatanejo Aproximación *Zihuatanejo Approach* Español / English Ver MMZH AD 2.18 *See MMZH AD 2.18*	121.0 MHZ APP NO RADAR	

Nombre *Name* Límites laterales *Lateral Limits* Límites verticales *Vertical Limits* Clase de espacio aéreo *Class of Airspace*	Unidad que proporciona el servicio *Unit providing service*	Distintivo de llamada *Call sign* Idiomas *Languages* Área y condiciones de uso *Area and condition of use* Horas de servicio *Hours of service*	Frecuencia / propósito *Frequency / purpose*	Observaciones *Remarks*
1	2	3	4	5
TMA IXTAPA-ZIHUATANEJO(cont.) 17 48 03N 101 38 17W 17 55 57N 101 44 45W *ARCO HORARIO DE 25NM CON* CENTRO EN 17 36 11N 101 28 36W *25NM clockwise arc centered* *at 17 36 11N 101 28 36W* 17 59 27N 101 38 26W 17 50 09N 101 34 30W *ARCO ANTIHORARIO DE 15NM CON* CENTRO EN 17 36 11N 101 28 36W *15NM counterclockwise arc centered* *at 17 36 11N 101 28 36W* 17 48 03N 101 38 17W FL 195 / 5900 FT AMSL Clase de espacio aéreo: D *Class of airspace D* 17 46 25N 102 03 41W 17 50 46N 102 18 44W ARCO HORARIO DE 50NM CON CENTRO EN 17 36 11N 101 28 36W *50NM clockwise arc centered* *at 17 36 11N 101 28 36W* 18 15 42N 102 00 57W 18 03 52N 101 51 13W ARCO ANTIHORARIO DE 35NM CON CENTRO EN 17 36 11N 101 28 36W *35NM counterclockwise arc centered* *at 17 36 11N 101 28 36W* 17 46 25N 102 03 41W FL 195 / 6500 FT AMSL Clase de espacio aéreo: D *Class of airspace D* 17 55 57N 101 44 45W 18 07 48N 101 54 28W ARCO HORARIO DE 40NM CON CENTRO EN 17 36 11N 101 28 36W *40NM clockwise arc centered* *at 17 36 11N 101 28 36W* 18 16 03N 101 33 44W 18 01 06N 101 31 48W ARCO ANTIHORARIO DE 25NM CON CENTRO EN 17 36 11N 101 28 36W *25NM counterclockwise arc centered* *at 17 36 11N 101 28 36W* 17 55 57N 101 44 45W FL 195 / 9000 FT AMSL Clase de espacio aéreo: D *Class of airspace D* 18 01 06N 101 31 48W 18 06 05N 101 32 26W ARCO HORARIO DE 30NM CON CENTRO EN 17 36 11N 101 28 36W *30NM clockwise arc centered* *at 17 36 11N 101 28 36W* 18 04 07N 101 16 48W 17 59 27N 101 18 47W ARCO ANTIHORARIO DE 25NM CON CENTRO EN 17 36 11N 101 28 36W				

Nombre *Name* Límites laterales *Lateral Limits* Límites verticales *Vertical Limits* Clase de espacio aéreo *Class of Airspace*	Unidad que proporciona el servicio *Unit providing service*	Distintivo de llamada *Call sign* Idiomas *Languages* Área y condiciones de uso *Area and condition of use* Horas de servicio *Hours of service*	Frecuencia / propósito *Frequency / purpose*	Observaciones *Remarks*
1	2	3	4	5
TMA IXTAPA-ZIHUATANEJO(cont.) *25NM counterclockwise arc centered* *at 17 36 11N 101 28 36W* 18 01 06N 101 31 48W FL 195 / 8500 FT AMSL Clase de espacio aéreo: D *Class of airspace D* 17 50 46N 102 18 44W 17 53 23N 102 27 51W ARCO HORARIO DE 60NM CON CENTRO EN 17 36 06N 101 27 38W *60NM clockwise arc centered* *at 17 36 06N 101 27 38W* 18 35 34N 101 37 37W 18 36 19N 101 37 28W 18 25 54N 101 35 55W ARCO HORARIO DE 50NM CON CENTRO EN 17 36 11N 101 28 36W *50NM clockwise arc centered* *at 17 36 11N 101 28 36W* 18 23 21N 101 10 37W 18 13 55N 101 14 14W ARCO HORARIO DE 40NM CON CENTRO EN 17 36 11N 101 28 36W *40NM clockwise arc centered* *at 17 36 11N 101 28 36W* 18 04 33N 100 58 55W 17 53 55N 101 10 04W ARCO ANTIHORARIO DE 25NM CON CENTRO EN 17 36 11N 101 28 36W *25NM counterclockwise arc centered* *at 17 36 11N 101 28 36W* 17 59 27N 101 18 47W 18 04 07N 101 16 48W ARCO ANTIHORARIO DE 30NM CON CENTRO EN 17 36 11N 101 28 36W *30NM counterclockwise arc centered* *at 17 36 11N 101 28 36W* 18 06 05N 101 32 26W 18 16 03N 101 33 44W ARCO ANTIHORARIO DE 40NM CON CENTRO EN 17 36 11N 101 28 36W *40NM counterclockwise arc centered* *at 17 36 11N 101 28 36W* 18 07 48N 101 54 28W 18 15 42N 102 00 57W ARCO ANTIHORARIO DE 50NM CON CENTRO EN 17 36 11N 101 28 36W *50NM counterclockwise arc centered* *at 17 36 11N 101 28 36W* 17 50 46N 102 18 44W FL 195 / 10500 FT AMSL Clase de espacio aéreo: D *Class of airspace D* 18 00 19N 100 55 05W ARCO ANTIHORARIO DE 40NM CON CENTRO EN 17 36 11N 101 28 36W *40NM counterclockwise arc centered* *at 17 36 11N 101 28 36W* 18 13 55N 101 14 14W				

Nombre *Name* Límites laterales *Lateral Limits* Límites verticales *Vertical Limits* Clase de espacio aéreo *Class of Airspace*	Unidad que proporciona el servicio *Unit providing service*	Distintivo de llamada *Call sign* Idiomas *Languages* Área y condiciones de uso *Area and condition of use* Horas de servicio *Hours of service*	Frecuencia / propósito *Frequency / purpose*	Observaciones *Remarks*
1	2	3	4	5
TMA IXTAPA-ZIHUATANEJO(cont.) 18 23 21N 101 10 37W ARCO ANTIHORARIO DE 50NM CON CENTRO EN 17 36 11N 101 28 36W *50NM counterclockwise arc centered at 17 36 11N 101 28 36W* 18 25 54N 101 35 55W 18 36 19N 101 37 28W 18 47 11N 101 35 24W 18 39 54N 100 53 57W 18 28 18N 100 56 13W ARCO HORARIO DE 60NM CON CENTRO EN 17 36 06N 101 27 38W *60NM clockwise arc centered at 17 36 06N 101 27 38W* 18 12 45N 100 37 42W 18 00 19N 100 55 05W FL 195 / 16000 FT AMSL Clase de espacio aéreo: D *Class of airspace D* 17 38 44N 101 32 23W 17 40 48N 101 35 28W ARCO HORARIO DE 8NM CON CENTRO EN 17 36 11N 101 28 36W *8NM clockwise arc centered at 17 36 11N 101 28 36W* 17 44 06N 101 30 04W 17 38 39N 101 29 03W 17 38 44N 101 32 23W FL 195 / 2600 FT AMSL Clase de espacio aéreo: D *Class of airspace D* 17 27 20N 101 15 55W ARCO ANTIHORARIO DE 15NM CON CENTRO EN 17 36 11N 101 28 36W *15NM counterclockwise arc centered at 17 36 11N 101 28 36W* 17 33 34N 101 13 08W 17 33 13N 101 11 05W ARCO HORARIO DE 17NM CON CENTRO EN 17 36 11N 101 28 36W *17NM clockwise arc centered at 17 36 11N 101 28 36W* 17 31 11N 101 11 35W 17 30 18N 101 08 35W ARCO HORARIO DE 20NM CON CENTRO EN 17 36 11N 101 28 36W *20NM clockwise arc centered at 17 36 11N 101 28 36W* 17 27 41N 101 09 38W 17 25 33N 101 04 54W ARCO HORARIO DE 25NM CON CENTRO EN 17 36 11N 101 28 36W *25NM clockwise arc centered at 17 36 11N 101 28 36W* 17 21 25N 101 07 27W 17 27 20N 101 15 55W FL 195 / 2400 FT AMSL Clase de espacio aéreo: D *Class of airspace D*				

Nombre *Name* Límites laterales *Lateral Limits* Límites verticales *Vertical Limits* Clase de espacio aéreo *Class of Airspace*	Unidad que proporciona el servicio *Unit providing service*	Distintivo de llamada *Call sign* Idiomas *Languages* Área y condiciones de uso *Area and condition of use* Horas de servicio *Hours of service*	Frecuencia / propósito *Frequency / purpose*	Observaciones *Remarks*
1	2	3	4	5
TMA IXTAPA-ZIHUATANEJO(cont.) 17 27 20N 101 15 55W 17 12 32N 100 54 48W ARCO HORARIO DE 40NM CON CENTRO EN 17 36 11N 101 28 36W *40NM clockwise arc centered* *at 17 36 11N 101 28 36W* 16 56 38N 101 35 51W 17 21 21N 101 31 20W ARCO ANTIHORARIO DE 15NM CON CENTRO EN 17 36 11N 101 28 36W *15NM counterclockwise arc centered* *at 17 36 11N 101 28 36W* 17 27 20N 101 15 55W FL 195 / 1500 FT AMSL Clase de espacio aéreo: D Class of airspace D 18 00 19 N 100 55 05 W 18 12 45 N 100 37 42 W ARCO HORARIO DE 60 NM CON CENTRO EN 17 36 06 N 101 27 38 W *60 NM clockwise arc centered* *at 17 36 06 N 101 27 38 W* 17 32 06 N 100 24 58 W 17 24 53 N 100 28 50 W 17 28 27 N 100 47 31 W ARCO ANTIHORARIO DE 40 NM CON CENTRO EN 17 36 11 N 101 28 36 W *40 NM counterclockwise arc centered* *at 17 36 11 N 101 28 36 W* 18 00 19 N 100 55 05 W FL 195 / 11500 FT AMSL Clase de Espacio Aereo: D *Airspace class: D* 17 31 22 N 101 02 55 W 17 24 53 N 100 28 50 W 17 02 38 N 100 40 44 W 17 21 25 N 101 07 27 W ARCO ANTIHORARIO DE 25 NM CON CENTRO EN 17 36 11 N 101 28 36 W *25 NM counterclockwise arc centered* *at 17 36 11 N 101 28 36 W* 17 31 22 N 101 02 55 W FL 195 / 6500 FT AMSL Clase de Espacio Aereo: D *Airspace class: D* 17 50 09 N 101 34 30 W 17 54 48 N 101 36 28 W ARCO HORARIO DE 20 NM CON CENTRO EN 17 36 11 N 101 28 36 W *20 NM clockwise arc centered* *at 17 36 11 N 101 28 36 W* 17 55 45 N 101 33 19 W 17 52 49 N 101 32 37 W ARCO HORARIO DE 17 NM CON CENTRO EN 17 36 11 N 101 28 36 W *17 NM clockwise arc centered* *at 17 36 11 N 101 28 36 W*				

Nombre *Name* Límites laterales *Lateral Limits* Límites verticales *Vertical Limits* Clase de espacio aéreo *Class of Airspace*	Unidad que proporciona el servicio *Unit providing service*	Distintivo de llamada *Call sign* Idiomas *Languages* Área y condiciones de uso *Area and condition of use* Horas de servicio *Hours of service*	Frecuencia / propósito *Frequency / purpose*	Observaciones *Remarks*
1	2	3	4	5
TMA IXTAPA-ZIHUATANEJO(cont.) 17 53 13 N 101 29 51 W 17 51 13 N 101 29 42 W ARCO ANTIHORARIO DE 15 NM CON CENTRO EN 17 36 11 N 101 28 36 W *15 NM counterclockwise arc centered* *at 17 36 11 N 101 28 36 W* 17 50 09 N 101 34 30 W FL 195 / 7200 FT AMSL Clase de Espacio Aereo: D *Airspace class: D* 17 54 48 N 101 36 28 W 17 59 27 N 101 38 26 W ARCO HORARIO DE 25 NM CON CENTRO EN 17 36 11 N 101 28 36 W *25 NM clockwise arc centered* *at 17 36 11 N 101 28 36 W* 18 01 14 N 101 30 26 W 17 53 13 N 101 29 51 W ARCO ANTIHORARIO DE 17 NM CON CENTRO EN 17 36 11 N 101 28 36 W *17 NM counterclockwise arc centered* *at 17 36 11 N 101 28 36 W* 17 52 49 N 101 32 37 W 17 55 45 N 101 33 19 W ARCO ANTIHORARIO DE 20 NM CON CENTRO EN 17 36 11 N 101 28 36 W *20 NM counterclockwise arc centered* *at 17 36 11 N 101 28 36 W* 17 54 48 N 101 36 28 W FL 195 / 8000 FT AMSL Clase de Espacio Aereo: D *Airspace class: D* 17 51 13 N 101 29 42 W 18 01 14 N 101 30 26 W ARCO HORARIO DE 25 NM CON CENTRO EN 17 36 11 N 101 28 36 W *25 NM clockwise arc centered* *at 17 36 11 N 101 28 36 W* 17 59 27 N 101 18 47 W 17 54 48 N 101 20 45 W ARCO HORARIO DE 20 NM CON CENTRO EN 17 36 11 N 101 28 36 W *20 NM clockwise arc centered* *at 17 36 11 N 101 28 36 W* 17 50 23 N 101 13 47 W 17 46 50 N 101 17 29 W ARCO ANTIHORARIO DE 15 NM CON CENTRO EN 17 36 11 N 101 28 36 W *15 NM counterclockwise arc centered* *at 17 36 11 N 101 28 36 W* 17 51 13 N 101 29 42 W FL 195 / 6500 FT AMSL Clase de Espacio Aereo: D *Airspace class: D*				

Nombre *Name* Límites laterales *Lateral Limits* Límites verticales *Vertical Limits* Clase de espacio aéreo *Class of Airspace*	Unidad que proporciona el servicio *Unit providing service*	Distintivo de llamada *Call sign* Idiomas *Languages* Área y condiciones de uso *Area and condition of use* Horas de servicio *Hours of service*	Frecuencia / propósito *Frequency / purpose*	Observaciones *Remarks*
1	2	3	4	5
TMA IXTAPA-ZIHUATANEJO(cont.) 17 54 48 N 101 20 45 W 17 59 27 N 101 18 47 W ARCO HORARIO DE 25 NM CON CENTRO EN 17 36 11 N 101 28 36 W 25 NM clockwise arc centered at 17 36 11 N 101 28 36 W 17 43 30 N 101 03 33 W 17 42 03 N 101 08 34 W ARCO ANTIHORARIO DE 20 NM CON CENTRO EN 17 36 11 N 101 28 36 W *20 NM counterclockwise arc centered* *at 17 36 11 N 101 28 36 W* 17 54 48 N 101 20 45 W FL 195 / 8500 FT AMSL Clase de Espacio Aereo: D *Airspace class: D* 17 46 50 N 101 17 29 W 17 50 23 N 101 13 47 W ARCO HORARIO DE 20 NM CON CENTRO EN 17 36 11 N 101 28 36 W *20 NM clockwise arc centered* *at 17 36 11 N 101 28 36 W* 17 42 03 N 101 08 34 W 17 40 35 N 101 13 35 W ARCO ANTIHORARIO DE 15 NM CON CENTRO EN 17 36 11 N 101 28 36 W *15 NM counterclockwise arc centered* *at 17 36 11 N 101 28 36 W* 17 46 50 N 101 17 29 W FL 195 / 7500 FT AMSL Clase de Espacio Aereo: D *Airspace class: D* 17 53 55 N 101 10 04 W 18 04 33 N 100 58 55 W ARCO HORARIO DE 40 NM CON CENTRO EN 17 36 11 N 101 28 36 W *40 NM clockwise arc centered* *at 17 36 11 N 101 28 36 W* 17 28 27 N 100 47 31 W 17 31 22 N 101 02 55 W ARCO ANTIHORARIO DE 25 NM CON CENTRO EN 17 36 11 N 101 28 36 W *25 NM counterclockwise arc centered* *at 17 36 11 N 101 28 36 W* 17 53 55 N 101 10 04 W FL 195 / 10000 FT AMSL Clase de Espacio Aereo: D *Airspace class: D* 17 40 35 N 101 13 35 W 17 43 30 N 101 03 33 W ARCO HORARIO DE 25 NM CON CENTRO EN 17 36 11 N 101 28 36 W *25 NM clockwise arc centered* *at 17 36 11 N 101 28 36 W* 17 25 33 N 101 04 54 W				

Nombre *Name* Límites laterales *Lateral Limits* Límites verticales *Vertical Limits* Clase de espacio aéreo *Class of Airspace*	Unidad que proporciona el servicio *Unit providing service*	Distintivo de llamada *Call sign* Idiomas *Languages* Área y condiciones de uso *Area and condition of use* Horas de servicio *Hours of service*	Frecuencia / propósito *Frequency / purpose*	Observaciones *Remarks*
1	2	3	4	5
TMA IXTAPA-ZIHUATANEJO(cont.) 17 27 41 N 101 09 38 W ARCO ANTIHORARIO DE 20 NM CON CENTRO EN 17 36 11 N 101 28 36 W *20 NM counterclockwise arc centered at 17 36 11 N 101 28 36 W* 17 30 18 N 101 08 35 W 17 31 11 N 101 11 35 W ARCO ANTIHORARIO DE 17 NM CON CENTRO EN 17 36 11 N 101 28 36 W *17 NM counterclockwise arc centered at 17 36 11 N 101 28 36 W* 17 33 13 N 101 11 05 W 17 33 34 N 101 13 08 W ARCO ANTIHORARIO DE 15 NM CON CENTRO EN 17 36 11 N 101 28 36 W *15 NM counterclockwise arc centered at 17 36 11 N 101 28 36 W* 17 40 35 N 101 13 35 W FL 195 / 5500 FT AMSL Clase de Espacio Aereo: D *Airspace class: D* 17 33 36 N 101 28 28 W 17 21 09 N 101 27 47 W ARCO HORARIO DE 15 NM CON CENTRO EN 17 36 11 N 101 28 36 W *15 NM clockwise arc centered at 17 36 11 N 101 28 36 W* 17 39 19 N 101 43 58 W 17 37 51 N 101 36 48 W ARCO ANTIHORARIO DE 8 NM CON CENTRO EN 17 36 11 N 101 28 36 W *8 NM counterclockwise arc centered at 17 36 11 N 101 28 36 W* 17 30 02 N 101 33 59 W 17 33 40 N 101 30 49 W 17 33 36 N 101 28 28 W FL 195 / 1100 FT AMSL Clase de Espacio Aereo: D *Airspace class: D* 17 37 51 N 101 36 48 W 17 39 19 N 101 43 58 W ARCO HORARIO DE 15 NM CON CENTRO EN 17 36 11 N 101 28 36 W *15 NM clockwise arc centered at 17 36 11 N 101 28 36 W* 17 44 49 N 101 41 29 W 17 40 48 N 101 35 28 W ARCO ANTIHORARIO DE 8 NM CON CENTRO EN 17 36 11 N 101 28 36 W *8 NM counterclockwise arc centered at 17 36 11 N 101 28 36 W* 17 37 51 N 101 36 48 W FL 195 / 1600 FT AMSL Clase de Espacio Aereo: D *Airspace class: D*				

Nombre *Name* Límites laterales *Lateral Limits* Límites verticales *Vertical Limits* Clase de espacio aéreo *Class of Airspace*	Unidad que proporciona el servicio *Unit providing service*	Distintivo de llamada *Call sign* Idiomas *Languages* Área y condiciones de uso *Area and condition of use* Horas de servicio *Hours of service*	Frecuencia / propósito *Frequency / purpose*	Observaciones *Remarks*
1	2	3	4	5
TMA IXTAPA-ZIHUATANEJO(cont.) 17 40 48 N 101 35 28 W 17 44 49 N 101 41 29 W ARCO HORARIO DE 15 NM CON CENTRO EN 17 36 11 N 101 28 36 W *15 NM clockwise arc centered* *at 17 36 11 N 101 28 36 W* 17 50 20 N 101 33 59 W 17 43 44 N 101 31 28 W ARCO ANTIHORARIO DE 8 NM CON CENTRO EN 17 36 11 N 101 28 36 W *8 NM counterclockwise arc centered* *at 17 36 11 N 101 28 36 W* 17 40 48 N 101 35 28 W FL 195 / 3100 FT AMSL Clase de Espacio Aereo: D *Airspace class: D* 17 38 39 N 101 29 03 W 17 44 06 N 101 30 04 W ARCO ANTIHORARIO DE 8 NM CON CENTRO EN 17 36 11 N 101 28 36 W *8 NM counterclockwise arc centered* *at 17 36 11 N 101 28 36 W* 17 43 44 N 101 31 28 W 17 50 20 N 101 33 59 W ARCO HORARIO DE 15 NM CON CENTRO EN 17 36 11 N 101 28 36 W *15 NM clockwise arc centered* *at 17 36 11 N 101 28 36 W* 17 48 13 N 101 19 09 W 17 38 35 N 101 26 43 W 17 38 39 N 101 29 03 W FL 195 / 4500 FT AMSL Clase de Espacio Aereo: D *Airspace class: D* 17 38 35 N 101 26 43 W 17 48 13 N 101 19 09 W ARCO HORARIO DE 15 NM CON CENTRO EN 17 36 11 N 101 28 36 W *15 NM clockwise arc centered* *at 17 36 11 N 101 28 36 W* 17 21 09 N 101 27 47 W 17 33 36 N 101 28 28 W 17 33 40 N 101 30 49 W 17 30 02 N 101 33 59 W ARCO HORARIO DE 8 NM CON CENTRO EN 17 36 11 N 101 28 36 W *8 NM clockwise arc centered* *at 17 36 11 N 101 28 36 W* 17 40 48 N 101 35 28 W 17 38 44 N 101 32 23 W 17 38 35 N 101 26 43 W FL 195 / 5500 FT AMSL Clase de Espacio Aereo: D *Airspace class: D*				

Nombre *Name* Límites laterales *Lateral Limits* Límites verticales *Vertical Limits* Clase de espacio aéreo *Class of Airspace*	Unidad que proporciona el servicio *Unit providing service*	Distintivo de llamada *Call sign* Idiomas *Languages* Área y condiciones de uso *Area and condition of use* Horas de servicio *Hours of service*	Frecuencia / propósito *Frequency / purpose*	Observaciones *Remarks*
1	2	3	4	5
TMA IXTAPA-ZIHUATANEJO(cont.) 17 12 32 N 100 54 48 W 17 02 38 N 100 40 44 W 16 49 43 N 100 47 38 W ARCO HORARIO DE 60 NM CON CENTRO EN 17 36 06 N 101 27 38 W *60 NM clockwise arc centered* *at 17 36 06 N 101 27 38 W* 17 53 23 N 102 27 51 W 17 40 35 N 101 43 38 W ARCO ANTIHORARIO DE 15 NM CON CENTRO EN 17 36 11 N 101 28 36 W *15 NM counterclockwise arc centered* *at 17 36 11 N 101 28 36 W* 17 21 21 N 101 31 20 W 16 56 38 N 101 35 51 W ARCO ANTIHORARIO DE 40 NM CON CENTRO EN 17 36 11 N 101 28 36 W *40 NM counterclockwise arc centered* *at 17 36 11 N 101 28 36 W* 17 12 32 N 100 54 48 W FL 195 / 16000 FT AMSL Clase de Espacio Aereo: D *Airspace class: D*				

Nombre *Name* Límites laterales *Lateral Limits* Límites verticales *Vertical Limits* Clase de espacio aéreo *Class of Airspace*	Unidad que proporciona el servicio *Unit providing service*	Distintivo de llamada *Call sign* Idiomas *Languages* Área y condiciones de uso *Area and condition of use* Horas de servicio *Hours of service*	Frecuencia / propósito *Frequency / purpose*	Observaciones *Remarks*
1	2	3	4	5
TMA LA PAZ 24 54 26N 111 16 11W ARCO HORARIO DE 70 NM CON CENTRO EN EL VOR/DME/LAP *70NM clockwise arc centered* *at VOR/DME/LAP* 25 06 45N 109 44 41W ARCO ANTIHORARIO DE 50 NM CON CENTRO EN EL VOR/DME/LMM *50NM counterclockwise arc centered* *at VOR/DME/LMM* 24 57 21N 109 31 33W 24 41 47N 109 44 07W ARCO HORARIO DE 50 NM CON CENTRO EN EL VOR/DME/LAP *50NM clockwise arc centered* *at VOR/DME/LAP* 24 23 43N 109 30 42W 24 17 14N 109 57 34W ARCO HORARIO DE 25 NM CON CENTRO EN EL VOR/DME/LAP *25NM clockwise arc centered* *at VOR/DME/LAP* 24 19 47N 110 43 43W 24 54 26N 111 16 11W *LIMITES VERTICALES* *Vertical limits* 24 54 26N 111 16 11W ARCO HORARIO DE 70 NM CON CENTRO EN EL VOR/DME/LAP *70NM clockwise arc centered* *at VOR/DME/LAP* 25 02 17N 111 06 09W 24 43 44N 110 48 46W 24 24 34N 110 38 49W ARCO ANTIHORARIO DE 25 NM CON CENTRO EN EL VOR/DME/LAP *25NM counterclockwise arc centered* *at VOR/DME/LAP* 24 19 47N 110 43 43W 24 54 26N 111 16 11W FL195 / 9500 FT AMSL Clase de espacio aéreo: D *Class of airspace: D* 25 02 17N 111 06 09W ARCO HORARIO DE 70 NM CON CENTRO EN EL VOR/DME/LAP *70NM clockwise arc centered* *at VOR/DME/LAP* 25 13 43N 110 38 02W 24 42 24N 110 33 29W 24 29 43N 110 26 56W ARCO ANTIHORARIO DE 25 NM CON CENTRO EN EL VOR/DME/LAP *25NM counterclockwise arc centered* *at VOR/DME/LAP*	APP La Paz	La Paz Aproximación *La Paz Approach* Español / English Ver MMLP AD 2.18 *See MMLP AD 2.18*	120.6 MHZ APP NO RADAR	

Nombre *Name* Límites laterales *Lateral Limits* Límites verticales *Vertical Limits* Clase de espacio aéreo *Class of Airspace*	Unidad que proporciona el servicio *Unit providing service*	Distintivo de llamada *Call sign* Idiomas *Languages* Área y condiciones de uso *Area and condition of use* Horas de servicio *Hours of service*	Frecuencia / propósito *Frequency / purpose*	Observaciones *Remarks*
1	2	3	4	5
TMA LA PAZ (cont.) 24 24 34N 110 38 49W 24 43 44N 110 48 46W 25 02 17N 111 06 09W FL195 / 6500 FT AMSL Clase de espacio aéreo: D *Class of airspace: D* 25 13 43N 110 38 02W ARCO HORARIO DE 70 NM CON CENTRO EN EL VOR/DME/LAP *70NM clockwise arc centered* *at VOR/DME/LAP* 25 15 15N 110 17 22W 24 49 57N 110 21 16W 24 30 03N 110 18 26W ARCO ANTIHORARIO DE 25 NM CON CENTRO EN EL VOR/DME/LAP *25NM counterclockwise arc centered* *at VOR/DME/LAP* 24 29 43N 110 26 56W 24 42 24N 110 33 29W 25 13 43N 110 38 02W FL195 / 7500 FT AMSL Clase de espacio aéreo: D *Class of airspace: D* 25 15 15N 110 17 22W ARCO HORARIO DE 70 NM CON CENTRO EN EL VOR/DME/LAP *70NM clockwise arc centered* *at VOR/DME/LAP* 25 13 35N 110 04 21W 24 28 21N 110 11 11W ARCO ANTIHORARIO DE 25 NM CON CENTRO EN EL VOR/DME/LAP *25NM counterclockwise arc centered* *at VOR/DME/LAP* 24 30 03N 110 18 26W 24 49 57N 110 21 16W 25 15 15N 110 17 22W FL195 / 8500 FT AMSL Clase de espacio aéreo: D *Class of airspace: D* 25 13 35N 110 04 21W ARCO HORARIO DE 70 NM CON CENTRO EN EL VOR/DME/LAP *70NM clockwise arc centered* *at VOR/DME/LAP* 25 06 45N 109 44 41W ARCO ANTIHORARIO DE 50 NM CON CENTRO EN EL VOR/DME/LMM *50NM counterclockwise arc centered* *at VOR/DME/LMM* 24 57 21N 109 31 33W 24 41 47N 109 44 07W				

Nombre *Name* Límites laterales *Lateral Limits* Límites verticales *Vertical Limits* Clase de espacio aéreo *Class of Airspace*	Unidad que proporciona el servicio *Unit providing service*	Distintivo de llamada *Call sign* Idiomas *Languages* Área y condiciones de uso *Area and condition of use* Horas de servicio *Hours of service*	Frecuencia / propósito *Frequency / purpose*	Observaciones *Remarks*
1	2	3	4	5
TMA LA PAZ (cont.) ARCO HORARIO DE 50 NM CON CENTRO EN EL VOR/DME/LAP *50NM clockwise arc centered* *at VOR/DME/LAP* 24 23 43N 109 30 42W 24 17 14N 109 57 34W ARCO ANTIHORARIO DE 25 NM CON CENTRO EN EL VOR/DME/LAP *25NM counterclockwise arc centered* *at VOR/DME/LAP* 24 28 21N 110 11 11W 25 13 35N 110 04 21W FL195 / 5500 FT AMSL Clase de espacio aéreo: D *Class of airspace: D* 24 19 47N 110 43 43W ARCO HORARIO DE 25 NM CON CENTRO EN EL VOR/DME/LAP *25NM clockwise arc centered* *at VOR/DME/LAP* 24 24 34N 110 38 49W 24 09 49N 110 31 11W ARCO ANTIHORARIO DE 10 NM CON CENTRO EN EL VOR/DME/LAP *10NM counterclockwise arc centered* *at VOR/DME/LAP* 24 07 21N 110 32 11W 24 19 47N 110 43 43W FL195 / 3500 FT AMSL Clase de espacio aéreo: D *Class of airspace: D* 24 24 34N 110 38 49W ARCO HORARIO DE 25 NM CON CENTRO EN EL VOR/DME/LAP *25NM clockwise arc centered* *at VOR/DME/LAP* 24 29 43N 110 26 56W 24 21 10N 110 22 35W ARCO ANTIHORARIO DE 16 NM CON CENTRO EN EL VOR/DME/LAP *10NM counterclockwise arc centered* *at VOR/DME/LAP* 24 20 39N 110 26 01W 24 13 49N 110 27 00W ARCO ANTIHORARIO DE 10 NM CON CENTRO EN EL VOR/DME/LAP *10NM counterclockwise arc centered* *at VOR/DME/LAP* 24 09 49N 110 31 11W 24 24 34N 110 38 49W FL195 / 2500 FT AMSL Clase de espacio aéreo: D *Class of airspace: D*				

Nombre *Name* Límites laterales *Lateral Limits* Límites verticales *Vertical Limits* Clase de espacio aéreo *Class of Airspace*	Unidad que proporciona el servicio *Unit providing service*	Distintivo de llamada *Call sign* Idiomas *Languages* Área y condiciones de uso *Area and condition of use* Horas de servicio *Hours of service*	Frecuencia / propósito *Frequency / purpose*	Observaciones *Remarks*
1	2	3	4	5
TMA LA PAZ (cont.) 24 29 43N 110 26 56W ARCO HORARIO DE 25 NM CON CENTRO EN EL VOR/DME/LAP *25NM clockwise arc centered* *at VOR/DME/LAP* 24 21 15N 110 00 34W 24 08 05N 110 11 04W ARCO ANTIHORARIO DE 10 NM CON CENTRO EN EL VOR/DME/LAP *10NM counterclockwise arc centered* *at VOR/DME/LAP* 24 12 23N 110 13 58W 24 19 09N 110 12 58W ARCO ANTIHORARIO DE 16 NM CON CENTRO EN EL VOR/DME/LAP *16NM counterclockwise arc centered* *at VOR/DME/LAP* 24 21 10N 110 22 35W 24 29 43N 110 26 56W FL195 / 3500 FT AMSL Clase de espacio aéreo: D *Class of airspace: D* 24 21 15N 110 00 34W ARCO HORARIO DE 25 NM CON CENTRO EN EL VOR/DME/LAP *25NM clockwise arc centered* *at VOR/DME/LAP* 23 47 38N 110 01 59W 24 01 30N 110 11 20W ARCO ANTIHORARIO DE 10 NM CON CENTRO EN EL VOR/DME/LAP *10NM counterclockwise arc centered* *at VOR/DME/LAP* 24 08 05N 110 11 04W 24 21 15N 110 00 34W FL195 / 6500 FT AMSL Clase de espacio aéreo: D *Class of airspace: D* 23 47 38N 110 01 59W ARCO HORARIO DE 25 NM CON CENTRO EN EL VOR/DME/LAP *25NM clockwise arc centered* *at VOR/DME/LAP* 23 43 07N 110 08 27W 23 58 18N 110 13 31W ARCO ANTIHORARIO DE 10 NM CON CENTRO EN EL VOR/DME/LAP *10NM counterclockwise arc centered* *at VOR/DME/LAP* 24 01 30N 110 11 20W 23 47 38N 110 01 59W FL195 / 4500 FT AMSL Clase de espacio aéreo: D *Class of airspace: D*				

Nombre *Name* Límites laterales *Lateral Limits* Límites verticales *Vertical Limits* Clase de espacio aéreo *Class of Airspace*	Unidad que proporciona el servicio *Unit providing service*	Distintivo de llamada *Call sign* Idiomas *Languages* Área y condiciones de uso *Area and condition of use* Horas de servicio *Hours of service*	Frecuencia / propósito *Frequency / purpose*	Observaciones *Remarks*
1	2	3	4	5
TMA LA PAZ (cont.) 23 43 07N 110 08 27W ARCO HORARIO DE 25 NM CON CENTRO EN EL VOR/DME/LAP *25NM clockwise arc centered* *at VOR/DME/LAP* 23 40 06N 110 19 59W 23 51 14N 110 23 43W ARCO ANTIHORARIO DE 14 NM CON CENTRO EN EL VOR/DME/LAP *14NM counterclockwise arc centered* *at VOR/DME/LAP* 23 51 43N 110 16 59W 24 12 23N 110 13 58W ARCO HORARIO DE 10 NM CON CENTRO EN EL VOR/DME/LAP *10NM counterclockwise arc centered* *at VOR/DME/LAP* 23 58 18N 110 13 31W 23 43 07N 110 08 27W FL195 / 3000 FT AMSL Clase de espacio aéreo: D *Class of airspace: D* 23 40 06N 110 19 59W ARCO HORARIO DE 25 NM CON CENTRO EN EL VOR/DME/LAP *25NM clockwise arc centered* *at VOR/DME/LAP* 24 19 47N 110 43 43W 24 11 45N 110 36 15W ARCO ANTIHORARIO DE 15 NM CON CENTRO EN EL VOR/DME/LAP *15NM counterclockwise arc centered* *at VOR/DME/LAP* 23 50 11N 110 23 22W 23 40 06N 110 19 59W FL195 / 15500 FT AMSL Clase de espacio aéreo: D *Class of airspace: D* 24 20 39N 110 26 01W ARCO HORARIO DE 16 NM CON CENTRO EN EL VOR/DME/LAP *16NM clockwise arc centered* *at VOR/DME/LAP* 24 19 09N 110 12 58W 23 51 43N 110 16 59W ARCO HORARIO DE 14 NM CON CENTRO EN EL VOR/DME/LAP *14NM clockwise arc centered* *at VOR/DME/LAP* 23 51 14N 110 23 43W 23 50 11N 110 23 22W ARCO HORARIO DE 15 NM CON CENTRO EN EL VOR/DME/LAP *15NM clockwise arc centered* *at VOR/DME/LAP* 24 11 45N 110 36 15W 24 07 21N 110 32 11W				

Nombre *Name* Límites laterales *Lateral Limits* Límites verticales *Vertical Limits* Clase de espacio aéreo *Class of Airspace*	Unidad que proporciona el servicio *Unit providing service*	Distintivo de llamada *Call sign* Idiomas *Languages* Área y condiciones de uso *Area and condition of use* Horas de servicio *Hours of service*	Frecuencia / propósito *Frequency / purpose*	Observaciones *Remarks*
1	2	3	4	5
TMA LA PAZ (cont.) ARCO HORARIO DE 10 NM CON CENTRO EN EL VOR/DME/LAP *10NM clockwise arc centered* *at VOR/DME/LAP* 24 13 49N 110 27 00W 24 20 39N 110 26 01W FL195 / 2000 FT AMSL Clase de espacio aéreo: D *Class of airspace: D* **TMA LOS MOCHIS** 24 51 07N 109 10 28W ARCO ANTIHORARIO DE 50NM CON CENTRO EN 25 40 57N 109 04 18W *50NM counterclockwise arc centered* *at 25 40 57N 109 04 18W* 24 53 53N 109 23 19W 24 33 59N 109 28 25W 24 31 14N 109 15 36W 24 51 07N 109 10 28W *LIMITES VERTICALES* *Vertical limits* 25 41 50N 108 58 51W 25 42 21N 108 55 34W ARCO HORARIO DE 8NM CON CENTRO EN 25 40 57N 109 04 18W *8NM clockwise arc centered* *at 25 40 57N 109 04 18W* 25 37 04N 108 56 33W 25 38 31N 108 59 27W ARCO HORARIO DE 5NM CON CENTRO EN 25 40 57N 109 04 18W *5NM clockwise arc centered* *at 25 40 57N 109 04 18W* 25 40 05N 109 09 45W 25 39 34N 109 13 01W ARCO HORARIO DE 8NM CON CENTRO EN 25 40 57N 109 04 18W *8NM clockwise arc centered* *at 25 40 57N 109 04 18W* 25 44 51N 109 12 03W 25 43 23N 109 09 08W ARCO HORARIO DE 5NM CON CENTRO EN 25 40 57N 109 04 18W *5NM clockwise arc centered* *at 25 40 57N 109 04 18W* 25 41 50N 108 58 51W FL195 / 1900 FT AMSL Clase de espacio aéreo: D *Airspace class: D* 25 52 41N 109 07 17W ARCO HORARIO DE 12NM CON CENTRO EN 25 40 57N 109 04 18W *12NM clockwise arc centered* *at 25 40 57N 109 04 18W* 25 49 54N 108 55 24W 26 03 17N 108 42 00W	APP Los Mochis	Los Mochis Aproximación *Los Mochis Approach* Español / English Ver MMLM AD 2.18 *See MMLM AD 2.18*	118.8 MHZ APP NO RADAR	

Nombre *Name* Límites laterales *Lateral Limits* Límites verticales *Vertical Limits* Clase de espacio aéreo *Class of Airspace*	Unidad que proporciona el servicio *Unit providing service*	Distintivo de llamada *Call sign* Idiomas *Languages* Área y condiciones de uso *Area and condition of use* Horas de servicio *Hours of service*	Frecuencia / propósito *Frequency / purpose*	Observaciones *Remarks*
1	2	3	4	5
TMA LOS MOCHIS (cont.) ARCO ANTIHORARIO DE 30NM CON CENTRO EN 25 40 57N 109 04 18W *30NM counterclockwise arc centered at 25 40 57N 109 04 18W* 26 10 56N 109 07 12W 26 30 55N 109 09 09W ARCO ANTIHORARIO DE 50NM CON CENTRO EN 25 40 57N 109 04 18W *50NM counterclockwise arc centered at 25 40 57N 109 04 18W* 26 08 53N 109 50 22W 25 57 44N 109 31 53W ARCO ANTIHORARIO DE 30NM CON CENTRO EN 25 40 57N 109 04 18W *30NM counterclockwise arc centered at 25 40 57N 109 04 18W* 25 49 12N 109 36 15W 25 46 28N 109 25 36W ARCO HORARIO DE 20NM CON CENTRO EN 25 40 57N 109 04 18W *20NM clockwise arc centered at 25 40 57N 109 04 18W* 26 00 30N 109 09 17W 25 52 41N 109 07 17W FL195 / 3500 FT AMSL Clase de espacio aéreo: D *Airspace class: D* 25 48 27N 109 14 42W ARCO HORARIO DE 12NM CON CENTRO EN 25 40 57N 109 04 18W *12NM clockwise arc centered at 25 40 57N 109 04 18W* 25 52 41N 109 07 17W 26 00 30N 109 09 17W ARCO ANTIHORARIO DE 20NM CON CENTRO EN 25 40 57N 109 04 18W *20NM counterclockwise arc centered at 25 40 57N 109 04 18W* 25 53 26N 109 21 39W 25 48 27N 109 14 42W FL195 / 2500 FT AMSL Clase de espacio aéreo: D *Airspace class: D* 25 40 19N 109 17 34W 25 39 53N 109 26 24W ARCO HORARIO DE 20NM CON CENTRO EN 25 40 57N 109 04 18W *20NM clockwise arc centered at 25 40 57N 109 04 18W* 25 53 26N 109 21 39W 25 48 27N 109 14 42W ARCO ANTIHORARIO DE 12NM CON CENTRO EN 25 40 57N 109 04 18W *12NM counterclockwise arc centered at 25 40 57N 109 04 18W*				

Nombre *Name* Límites laterales *Lateral Limits* Límites verticales *Vertical Limits* Clase de espacio aéreo *Class of Airspace*	Unidad que proporciona el servicio *Unit providing service*	Distintivo de llamada *Call sign* Idiomas *Languages* Área y condiciones de uso *Area and condition of use* Horas de servicio *Hours of service*	Frecuencia / propósito *Frequency / purpose*	Observaciones *Remarks*
1	2	3	4	5
TMA LOS MOCHIS (cont.) 25 40 19N 109 17 34W FL195 / 1500 FT AMSL Clase de espacio aéreo: D *Airspace class: D* 25 38 51N 109 17 22W 25 39 34N 109 13 01W ARCO HORARIO DE 8NM CON CENTRO EN 25 40 57N 109 04 18W *8NM clockwise arc centered* *at 25 40 57N 109 04 18W* 25 44 51N 109 12 03W 25 46 47N 109 15 55W ARCO ANTIHORARIO DE 12NM CON CENTRO EN 25 40 57N 109 04 18W *12NM counterclockwise arc centered* *at 25 40 57N 109 04 18W* 25 38 51N 109 17 22W FL195 / 900 FT AMSL Clase de espacio aéreo: D *Airspace class: D* 25 38 31N 108 59 27W 25 37 04N 108 56 33W ARCO HORARIO DE 8NM CON CENTRO EN 25 40 57N 109 04 18W *8NM clockwise arc centered* *at 25 40 57N 109 04 18W* 25 32 57N 109 04 45W 25 28 56N 109 04 59W ARCO HORARIO DE 12NM CON CENTRO EN 25 40 57N 109 04 18W *12NM clockwise arc centered* *at 25 40 57N 109 04 18W* 25 38 51N 109 17 22W 25 40 05N 109 09 45W ARCO ANTIHORARIO DE 5NM CON CENTRO EN 25 40 57N 109 04 18W *5NM counterclockwise arc centered* *at 25 40 57N 109 04 18W* 25 38 31N 108 59 27W FL195 / 1500 FT AMSL Clase de espacio aéreo: D *Airspace class: D* 25 35 17N 108 58 02W 25 32 26N 108 54 55W ARCO HORARIO DE 12NM CON CENTRO EN 25 40 57N 109 04 18W *12NM clockwise arc centered* *at 25 40 57N 109 04 18W* 25 28 56N 109 04 59W 25 32 57N 109 04 45W ARCO ANTIHORARIO DE 8NM CON CENTRO EN 25 40 57N 109 04 18W *8NM counterclockwise arc centered*				

Nombre *Name* Límites laterales *Lateral Limits* Límites verticales *Vertical Limits* Clase de espacio aéreo *Class of Airspace*	Unidad que proporciona el servicio *Unit providing service*	Distintivo de llamada *Call sign* Idiomas *Languages* Área y condiciones de uso *Area and condition of use* Horas de servicio *Hours of service*	Frecuencia / propósito *Frequency / purpose*	Observaciones *Remarks*
1	2	3	4	5
TMA LOS MOCHIS (cont.) *at 25 40 57N 109 04 18W* 25 35 17N 108 58 02W FL195 / 2500 FT AMSL Clase de espacio aéreo: D *Airspace class: D* 25 37 19N 108 56 25W 25 35 29N 108 52 28W ARCO HORARIO DE 12NM CON CENTRO EN 25 40 57N 109 04 18W *12NM clockwise arc centered* *at 25 40 57N 109 04 18W* 25 32 26N 108 54 55W 25 35 17N 108 58 02W ARCO ANTIHORARIO DE 8NM CON CENTRO EN 25 40 57N 109 04 18W *8NM counterclockwise arc centered* *at 25 40 57N 109 04 18W* 25 37 19N 108 56 25W FL 195 / 1900 FT AMSL Clase de espacio aéreo: D *Airspace class: D* 25 42 21N 108 55 34W 25 43 02N 108 51 13W ARCO HORARIO DE 12NM CON CENTRO EN 25 40 57N 109 04 18W *12NM clockwise arc centered* *at 25 40 57N 109 04 18W* 25 35 29N 108 52 28W 25 37 19N 108 56 25W ARCO ANTIHORARIO DE 8NM CON CENTRO EN 25 40 57N 109 04 18W *8NM counterclockwise arc centered* *at 25 40 57N 109 04 18W* 25 42 21N 108 55 34W FL 195 / 900 FT AMSL Clase de espacio aéreo: D *Airspace class: D* 25 43 23N 109 09 08W 25 46 47N 109 15 55W ARCO HORARIO DE 12NM CON CENTRO EN 25 40 57N 109 04 18W *12NM clockwise arc centered* *at 25 40 57N 109 04 18W* 25 43 02N 108 51 13W 25 41 50N 108 58 51W ARCO ANTIHORARIO DE 5NM CON CENTRO EN 25 40 57N 109 04 18W *5NM counterclockwise arc centered* *at 25 40 57N 109 04 18W* 25 43 23N 109 09 08W FL195 / 1500 FT AMSL Clase de espacio aéreo: D *Airspace class: D*				

Nombre *Name* Límites laterales *Lateral Limits* Límites verticales *Vertical Limits* Clase de espacio aéreo *Class of Airspace*	Unidad que proporciona el servicio *Unit providing service*	Distintivo de llamada *Call sign* Idiomas *Languages* Área y condiciones de uso *Area and condition of use* Horas de servicio *Hours of service*	Frecuencia / propósito *Frequency / purpose*	Observaciones *Remarks*
1	2	3	4	5
TMA LOS MOCHIS (cont.) 25 32 06N 108 32 35W 25 26 08N 108 11 28W ARCO HORARIO DE 50NM CON CENTRO EN 25 40 57N 109 04 18W *50NM clockwise arc centered* *at 25 40 57N 109 04 18W* 24 51 07N 109 10 28W 24 31 14N 109 15 36W 24 33 59N 109 28 25W 24 53 53N 109 23 19W ARCO HORARIO DE 50NM CON CENTRO EN 25 40 57N 109 04 18W *50NM clockwise arc centered* *at 25 40 57N 109 04 18W* 26 08 53N 109 50 22W 25 57 44N 109 31 53W ARCO ANTIHORARIO DE 30NM CON CENTRO EN 25 40 57N 109 04 18W *30NM counterclockwise arc centered* *at 25 40 57N 109 04 18W* 25 32 06N 108 32 35W FL 195 / 4500 FT AMSL Clase de espacio aéreo: D *Airspace class: D* 26 10 56N 109 07 12W 26 30 55N 109 09 09W ARCO HORARIO DE 50NM CON CENTRO EN 25 40 57N 109 04 18W *50NM clockwise arc centered* *at 25 40 57N 109 04 18W* 25 26 08N 108 11 28W 25 32 06N 108 32 35W ARCO ANTIHORARIO DE 30NM CON CENTRO EN 25 40 57N 109 04 18W *30NM counterclockwise arc centered* *at 25 40 57N 109 04 18W* 26 10 56N 109 07 12W FL 195 / 7000 FT AMSL Clase de espacio aéreo: D *Airspace class: D* 25 39 53N 109 26 24W 25 39 19N 109 37 27W ARCO HORARIO DE 30NM CON CENTRO EN 25 40 57N 109 04 18W *30NM clockwise arc centered* *at 25 40 57N 109 04 18W* 25 49 12N 109 36 15W 25 46 28N 109 25 36W ARCO ANTIHORARIO DE 20NM CON CENTRO EN 25 40 57N 109 04 18W *20NM counterclockwise arc centered* *at 25 40 57N 109 04 18W* 25 39 53N 109 26 24W FL 195 / 2500 FT AMSL Clase de espacio aéreo: D *Airspace class: D*				

Nombre *Name* Límites laterales *Lateral Limits* Límites verticales *Vertical Limits* Clase de espacio aéreo *Class of Airspace*	Unidad que proporciona el servicio *Unit providing service*	Distintivo de llamada *Call sign* Idiomas *Languages* Área y condiciones de uso *Area and condition of use* Horas de servicio *Hours of service*	Frecuencia / propósito *Frequency / purpose*	Observaciones *Remarks*
1	2	3	4	5
TMA LOS MOCHIS (cont.) 25 23 24N 108 53 35W 25 14 37N 108 48 15W ARCO HORARIO DE 30NM CON CENTRO EN 25 40 57N 109 04 18W *30NM clockwise arc centered* *at 25 40 57N 109 04 18W* 25 39 19N 109 37 27W 25 39 53N 109 26 24W ARCO ANTIHORARIO DE 20NM CON CENTRO EN 25 40 57N 109 04 18W *20NM counterclockwise arc centered* *at 25 40 57N 109 04 18W* 25 23 24N 108 53 35W FL 195 / 3500 FT AMSL Clase de espacio aéreo: D *Airspace class: D* 25 30 26N 108 57 52W 25 23 24N 108 53 35W ARCO HORARIO DE 20NM CON CENTRO EN 25 40 57N 109 04 18W *20NM clockwise arc centered* *at 25 40 57N 109 04 18W* 25 39 53N 109 26 24W 25 40 19N 109 17 34W ARCO ANTIHORARIO DE 12NM CON CENTRO EN 25 40 57N 109 04 18W *12NM counterclockwise arc centered* *at 25 40 57N 109 04 18W* 25 30 26N 108 57 52W FL 195 / 2500 FT AMSL Clase de espacio aéreo: D *Airspace class: D* 25 36 03N 108 52 10W 25 28 40N 108 34 01W ARCO HORARIO DE 30NM CON CENTRO EN 25 40 57N 109 04 18W *30NM clockwise arc centered* *at 25 40 57N 109 04 18W* 25 14 37N 108 48 15W 25 30 26N 108 57 52W ARCO ANTIHORARIO DE 12NM CON CENTRO EN 25 40 57N 109 04 18W *12NM counterclockwise arc centered* *at 25 40 57N 109 04 18W* 25 36 03N 108 52 10W FL 195 / 2300 FT AMSL Clase de espacio aéreo: D *Airspace class: D*				

Nombre *Name* Límites laterales *Lateral Limits* Límites verticales *Vertical Limits* Clase de espacio aéreo *Class of Airspace*	Unidad que proporciona el servicio *Unit providing service*	Distintivo de llamada *Call sign* Idiomas *Languages* Área y condiciones de uso *Area and condition of use* Horas de servicio *Hours of service*	Frecuencia / propósito *Frequency / purpose*	Observaciones *Remarks*
1	2	3	4	5
TMA LOS MOCHIS (cont.) 25 49 54N 108 55 24W 26 03 17N 108 42 00W ARCO HORARIO DE 30NM CON CENTRO EN 25 40 57N 109 04 18W *30NM clockwise arc centered* *at 25 40 57N 109 04 18W* 25 28 40N 108 34 01W 25 36 03N 108 52 10W ARCO ANTIHORARIO DE 12NM CON CENTRO EN 25 40 57N 109 04 18W *12NM counterclockwise arc centered* *at 25 40 57N 109 04 18W* 25 49 54N 108 55 24W FL 195 / 2100 FT AMSL Clase de espacio aéreo: D *Airspace class: D*				

Nombre *Name* Límites laterales *Lateral Limits* Límites verticales *Vertical Limits* Clase de espacio aéreo *Class of Airspace*	Unidad que proporciona el servicio *Unit providing service*	Distintivo de llamada *Call sign* Idiomas *Languages* Área y condiciones de uso *Area and condition of use* Horas de servicio *Hours of service*	Frecuencia / propósito *Frequency / purpose*	Observaciones *Remarks*
1	2	3	4	5
TMA LEON - AGUASCALIENTES 21 41 31N 103 23 25W ARCO HORARIO DE 60 NM CON CENTRO EN EL VOR/DME/AGU *60NM clockwise arc centered* *at VOR/DME/AGU* 22 38 26N 101 55 37W 21 44 31N 101 31 01W 21 24 17N 100 38 07W 20 32 21N 100 55 13W 20 08 24N 102 02 31W 20 13 37N 102 09 12W 20 19 01N 102 16 08W ARCO ANTIHORARIO DE 60 NM CON CENTRO EN EL VOR/DME/GDL *60NM counterclockwise arc centered* *at VOR/DME/GDL* 21 31 30N 103 22 44W 21 41 31N 103 23 25W *LIMITES VERTICALES* *Vertical limits* 21 38 36 N 102 28 57 W 21 36 33 N 102 33 51 W ARCO HORARIO DE 15 NM CON CENTRO EN 21 42 41 N 102 19 09 W *15 NM clockwise arc centered* *at 21 42 41 N 102 19 09 W* 21 46 19 N 102 34 47 W 21 45 06 N 102 29 34 W ARCO ANTIHORARIO DE 10 NM CON CENTRO EN 21 42 41 N 102 19 09 W *10 NM counterclockwise arc centered* *at 21 42 41 N 102 19 09 W* 21 38 36 N 102 28 57 W FL 235 / 8000 FT AMSL Clase de Espacio Aereo: D *Airspace class: D* 21 45 06 N 102 29 34 W 21 46 19 N 102 34 47 W ARCO HORARIO DE 15 NM CON CENTRO EN 21 42 41 N 102 19 09 W *15 NM clockwise arc centered* *at 21 42 41 N 102 19 09 W* 21 52 21 N 102 31 30 W 21 49 08 N 102 27 23 W ARCO ANTIHORARIO DE 10 NM CON CENTRO EN 21 42 41 N 102 19 09 W *10 NM counterclockwise arc centered* *at 21 42 41 N 102 19 09 W* 21 45 06 N 102 29 34 W FL 235 / 8300 FT AMSL Clase de Espacio Aereo: D *Airspace class: D* 21 51 47 N 102 23 41 W 21 56 19 N 102 25 58 W ARCO HORARIO DE 15 NM CON CENTRO EN 21 42 41 N 102 19 09 W	APP Aguascalientes APP León	Aguascalientes Aproximación *Aguascalientes Approach* Español / English Ver MMAS AD 2.18 *See MMAS AD 2.18* León Aproximación *Leon Approach* Español / English Ver MMLO AD 2.18 *See MMLO AD 2.18*	119.05 MHZ APP RADAR 119.40 MHZ APP RADAR	RADAR TAR: MSSR

Nombre *Name* Límites laterales *Lateral Limits* Límites verticales *Vertical Limits* Clase de espacio aéreo *Class of Airspace*	Unidad que proporciona el servicio *Unit providing service*	Distintivo de llamada *Call sign* Idiomas *Languages* Área y condiciones de uso *Area and condition of use* Horas de servicio *Hours of service*	Frecuencia / propósito *Frequency / purpose*	Observaciones *Remarks*
1	2	3	4	5
TMA LEON/AGUASCALIENTES(Cont) *15 NM clockwise arc centered* *at 21 42 41 N 102 19 09 W* 21 57 42 N 102 20 16 W 21 52 42 N 102 19 54 W ARCO ANTIHORARIO DE 10 NM CON CENTRO EN 21 42 41 N 102 19 09 W *10 NM counterclockwise arc centered* *at 21 42 41 N 102 19 09 W* 21 51 47 N 102 23 41 W FL 235 / 8000 FT AMSL Clase de Espacio Aereo: D *Airspace class: D* 21 36 33 N 102 33 51 W 21 34 30 N 102 38 45 W ARCO HORARIO DE 20 NM CON CENTRO EN 21 42 41 N 102 19 09 W *20 NM clockwise arc centered* *at 21 42 41 N 102 19 09 W* 21 44 25 N 102 40 33 W 21 43 59 N 102 35 12 W ARCO ANTIHORARIO DE 15 NM CON CENTRO EN 21 42 41 N 102 19 09 W *15 NM counterclockwise arc centered* *at 21 42 41 N 102 19 09 W* 21 36 33 N 102 33 51 W FL 235 / 8800 FT AMSL Clase de Espacio Aereo: D Airspace class: D 21 52 21 N 102 31 30 W 21 55 34 N 102 35 37 W ARCO HORARIO DE 20 NM CON CENTRO EN 21 42 41 N 102 19 09 W *20 NM clockwise arc centered* *at 21 42 41 N 102 19 09 W* 22 00 52 N 102 28 14 W 21 56 19 N 102 25 58 W ARCO ANTIHORARIO DE 15 NM CON CENTRO EN 21 42 41 N 102 19 09 W *15 NM counterclockwise arc centered* *at 21 42 41 N 102 19 09 W* 21 52 21 N 102 31 30 W FL 235 / 9500 FT AMSL Clase de Espacio Aereo: D *Airspace class: D* 21 43 59 N 102 35 12 W 21 44 25 N 102 40 33 W ARCO HORARIO DE 20 NM CON CENTRO EN 21 42 41 N 102 19 09 W 20 NM clockwise arc centered at 21 42 41 N 102 19 09 W 21 55 34 N 102 35 37 W 21 52 21 N 102 31 30 W ARCO ANTIHORARIO DE 15 NM CON CENTRO EN 21 42 41 N 102 19 09 W 15 NM counterclockwise arc centered at 21 42 41 N 102 19 09 W				

Nombre *Name* Límites laterales *Lateral Limits* Límites verticales *Vertical Limits* Clase de espacio aéreo *Class of Airspace*	Unidad que proporciona el servicio *Unit providing service*	Distintivo de llamada *Call sign* Idiomas *Languages* Área y condiciones de uso *Area and condition of use* Horas de servicio *Hours of service*	Frecuencia / propósito *Frequency / purpose*	Observaciones *Remarks*
1	2	3	4	5
TMA LEON/AGUASCALIENTES(Cont) 21 43 59 N 102 35 12 W FL 235 / 9300 FT AMSL Clase de Espacio Aereo: D *Airspace class: D* 21 56 19 N 102 25 58 W 22 05 25 N 102 30 31 W ARCO HORARIO DE 25 NM CON CENTRO EN 21 42 41 N 102 19 09 W *25 NM clockwise arc centered* *at 21 42 41 N 102 19 09 W* 22 07 43 N 102 21 01 W 21 57 42 N 102 20 16 W ARCO ANTIHORARIO DE 15 NM CON CENTRO EN 21 42 41 N 102 19 09 W *15 NM counterclockwise arc centered* *at 21 42 41 N 102 19 09 W* 21 56 19 N 102 25 58 W FL 235 / 10000 FT AMSL Clase de Espacio Aereo: D *Airspace class: D* 21 49 08 N 102 27 23 W 21 52 21 N 102 31 30 W ARCO HORARIO DE 15 NM CON CENTRO EN 21 42 41 N 102 19 09 W *15 NM clockwise arc centered* *at 21 42 41 N 102 19 09 W* 21 56 19 N 102 25 58 W 21 51 47 N 102 23 41 W ARCO ANTIHORARIO DE 10 NM CON CENTRO EN 21 42 41 N 102 19 09 W *10 NM counterclockwise arc centered* *at 21 42 41 N 102 19 09 W* 21 49 08 N 102 27 23 W FL 235 / 8500 FT AMSL Clase de Espacio Aereo: D *Airspace class: D* 21 51 47 N 102 23 41 W 21 56 19 N 102 25 58 W ARCO HORARIO DE 15 NM CON CENTRO EN 21 42 41 N 102 19 09 W *15 NM clockwise arc centered* *at 21 42 41 N 102 19 09 W* 21 57 42 N 102 20 16 W 21 52 42 N 102 19 54 W ARCO ANTIHORARIO DE 10 NM CON CENTRO EN 21 42 41 N 102 19 09 W *10 NM counterclockwise arc centered* *at 21 42 41 N 102 19 09 W* 21 51 47 N 102 23 41 W FL 235 / 8000 FT AMSL Clase de Espacio Aereo: D *Airspace class: D* 22 12 43 N 102 21 24 W 22 42 26 N 102 23 39 W				

Nombre *Name* Límites laterales *Lateral Limits* Límites verticales *Vertical Limits* Clase de espacio aéreo *Class of Airspace*	Unidad que proporciona el servicio *Unit providing service*	Distintivo de llamada *Call sign* Idiomas *Languages* Área y condiciones de uso *Area and condition of use* Horas de servicio *Hours of service*	Frecuencia / propósito *Frequency / purpose*	Observaciones *Remarks*
1	2	3	4	5
TMA LEON/AGUASCALIENTES(Cont) ARCO HORARIO DE 59.7 NM CON CENTRO EN 21 42 41 N 102 19 09 W *59.7 NM clockwise arc centered* *at 21 42 41 N 102 19 09 W* 22 38 26 N 101 55 37 W 22 16 15 N 101 45 27 W 22 04 41 N 101 57 07 W ARCO ANTIHORARIO DE 30 NM CON CENTRO EN 21 42 41 N 102 19 09 W *30 NM counterclockwise arc centered* *at 21 42 41 N 102 19 09 W* 22 12 43 N 102 21 24 W FL 235 / 9500 FT AMSL Clase de Espacio Aereo: D Airspace class: D 21 44 23 N 102 26 26 W ARCO HORARIO DE 7 NM CON CENTRO EN 21 42 41 N 102 19 09 W *7 NM clockwise arc centered* *at 21 42 41 N 102 19 09 W* 21 49 17 N 102 16 34 W 21 42 50 N 102 17 58 W 21 41 12 N 102 18 03 W 21 40 46 N 102 18 00 W 21 40 03 N 102 17 35 W 21 36 32 N 102 15 30 W ARCO HORARIO DE 7 NM CON CENTRO EN 21 42 41 N 102 19 09 W *7 NM clockwise arc centered* *at 21 42 41 N 102 19 09 W* 21 35 52 N 102 17 20 W 21 32 57 N 102 16 33 W ARCO HORARIO DE 10 NM CON CENTRO EN 21 42 41 N 102 19 09 W *10 NM clockwise arc centered* *at 21 42 41 N 102 19 09 W* 21 33 02 N 102 22 06 W 21 35 56 N 102 21 13 W ARCO HORARIO DE 7 NM CON CENTRO EN 21 42 41 N 102 19 09 W *7 NM clockwise arc centered* *at 21 42 41 N 102 19 09 W* 21 39 49 N 102 26 00 W 21 42 16 N 102 20 09 W 21 42 55 N 102 20 07 W 21 44 23 N 102 26 26 W FL 235 / 9500 FT AMSL Clase de Espacio Aereo: D *Airspace class: D* 21 34 30 N 102 38 45 W 21 30 24 N 102 48 32 W ARCO HORARIO DE 30 NM CON CENTRO EN 21 42 41 N 102 19 09 W *30 NM clockwise arc centered* *at 21 42 41 N 102 19 09 W* 22 08 45 N 102 35 18 W				

Nombre *Name* Límites laterales *Lateral Limits* Límites verticales *Vertical Limits* Clase de espacio aéreo *Class of Airspace*	Unidad que proporciona el servicio *Unit providing service*	Distintivo de llamada *Call sign* Idiomas *Languages* Área y condiciones de uso *Area and condition of use* Horas de servicio *Hours of service*	Frecuencia / propósito *Frequency / purpose*	Observaciones *Remarks*
1	2	3	4	5
TMA LEON/AGUASCALIENTES(Cont) 22 34 30 N 102 51 23 W ARCO HORARIO DE 59.7 NM CON CENTRO EN 21 42 41 N 102 19 09 W *59.7 NM clockwise arc centered at 21 42 41 N 102 19 09 W* 22 42 26 N 102 23 39 W 22 07 43 N 102 21 01 W ARCO ANTIHORARIO DE 25 NM CON CENTRO EN 21 42 41 N 102 19 09 W *25 NM counterclockwise arc centered at 21 42 41 N 102 19 09 W* 22 05 25 N 102 30 31 W 22 00 52 N 102 28 14 W ARCO ANTIHORARIO DE 20 NM CON CENTRO EN 21 42 41 N 102 19 09 W *20 NM counterclockwise arc centered at 21 42 41 N 102 19 09 W* 21 34 30 N 102 38 45 W FL 235 / 10500 FT AMSL Clase de Espacio Aereo: D *Airspace class: D* 22 04 41 N 101 57 07 W 22 16 15 N 101 45 27 W 21 45 41 N 101 31 33 W 21 44 44 N 101 47 00 W ARCO ANTIHORARIO DE 30 NM CON CENTRO EN 21 42 41 N 102 19 09 W *30 NM counterclockwise arc centered at 21 42 41 N 102 19 09 W* 22 04 41 N 101 57 07 W FL 235 / 13500 FT AMSL Clase de Espacio Aereo: D *Airspace class: D* 21 30 24 N 102 48 32 W 21 27 30 N 102 55 24 W ARCO ANTIHORARIO DE 60 NM CON CENTRO EN 20 31 24 N 103 18 42 W *60 NM counterclockwise arc centered at 20 31 24 N 103 18 42 W* 21 31 30 N 103 22 44 W ARCO HORARIO DE 60.3 NM CON CENTRO EN 21 42 41 N 102 19 09 W *60.3 NM clockwise arc centered at 21 42 41 N 102 19 09 W* 22 34 30 N 102 51 23 W 22 08 45 N 102 35 18 W ARCO ANTIHORARIO DE 30 NM CON CENTRO EN 21 42 41 N 102 19 09 W *30 NM counterclockwise arc centered at 21 42 41 N 102 19 09 W* 21 30 24 N 102 48 32 W FL 235 / 13500 FT AMSL Clase de Espacio Aereo: D *Airspace class: D* 21 31 09 N 102 08 48 W 21 19 36 N 101 58 29 W ARCO HORARIO DE 30 NM CON CENTRO EN 21 42 41 N 102 19 09 W				

Nombre *Name* Límites laterales *Lateral Limits* Límites verticales *Vertical Limits* Clase de espacio aéreo *Class of Airspace*	Unidad que proporciona el servicio *Unit providing service*	Distintivo de llamada *Call sign* Idiomas *Languages* Área y condiciones de uso *Area and condition of use* Horas de servicio *Hours of service*	Frecuencia / propósito *Frequency / purpose*	Observaciones *Remarks*
1	2	3	4	5
TMA LEON/AGUASCALIENTES(Cont) *30 NM clockwise arc centered* *at 21 42 41 N 102 19 09 W* 21 16 20 N 102 03 34 W 21 25 07 N 102 08 45 W ARCO HORARIO DE 20 NM CON CENTRO EN 21 42 41 N 102 19 09 W *20 NM clockwise arc centered* *at 21 42 41 N 102 19 09 W* 21 34 30 N 102 38 45 W 21 37 47 N 102 30 55 W ARCO ANTIHORARIO DE 12 NM CON CENTRO EN 21 42 41 N 102 19 09 W *12 NM counterclockwise arc centered* *at 21 42 41 N 102 19 09 W* 21 32 09 N 102 12 54 W 21 29 31 N 102 11 21 W ARCO ANTIHORARIO DE 15 NM CON CENTRO EN 21 42 41 N 102 19 09 W *15 NM counterclockwise arc centered* *at 21 42 41 N 102 19 09 W* 21 31 09 N 102 08 48 W FL 235 / 8500 FT AMSL Clase de Espacio Aereo: D *Airspace class: D* 21 49 30 N 102 20 58 W 21 52 25 N 102 21 45 W ARCO HORARIO DE 10 NM CON CENTRO EN 21 42 41 N 102 19 09 W *10 NM clockwise arc centered* *at 21 42 41 N 102 19 09 W* 21 52 07 N 102 15 28 W 21 49 17 N 102 16 34 W ARCO ANTIHORARIO DE 7 NM CON CENTRO EN 21 42 41 N 102 19 09 W *7 NM counterclockwise arc centered* *at 21 42 41 N 102 19 09 W* 21 49 30 N 102 20 58 W FL 235 / 7000 FT AMSL Clase de Espacio Aereo: D *Airspace class: D* 21 52 42 N 102 19 54 W 21 54 42 N 102 20 03 W ARCO HORARIO DE 12 NM CON CENTRO EN 21 42 41 N 102 19 09 W *12 NM clockwise arc centered* *at 21 42 41 N 102 19 09 W* 21 43 31 N 102 06 17 W 21 42 54 N 102 15 56 W ARCO HORARIO DE 3 NM CON CENTRO EN 21 42 41 N 102 19 09 W *3 NM clockwise arc centered* *at 21 42 41 N 102 19 09 W* 21 40 03 N 102 17 35 W 21 40 46 N 102 18 00 W 21 41 12 N 102 18 03 W 21 42 50 N 102 17 58 W 21 49 17 N 102 16 34 W				

Nombre *Name* Límites laterales *Lateral Limits* Límites verticales *Vertical Limits* Clase de espacio aéreo *Class of Airspace*	Unidad que proporciona el servicio *Unit providing service*	Distintivo de llamada *Call sign* Idiomas *Languages* Área y condiciones de uso *Area and condition of use* Horas de servicio *Hours of service*	Frecuencia / propósito *Frequency / purpose*	Observaciones *Remarks*
1	2	3	4	5
TMA LEON/AGUASCALIENTES(Cont) 21 52 07 N 102 15 28 W ARCO ANTIHORARIO DE 10 NM CON CENTRO EN 21 42 41 N 102 19 09 W *10 NM counterclockwise arc centered at 21 42 41 N 102 19 09 W* 21 52 42 N 102 19 54 W FL 235 / 7500 FT AMSL Clase de Espacio Aereo: D *Airspace class: D* 21 42 54 N 102 15 56 W 21 43 43 N 102 03 04 W ARCO HORARIO DE 15 NM CON CENTRO EN 21 42 41 N 102 19 09 W *15 NM clockwise arc centered at 21 42 41 N 102 19 09 W* 21 29 31 N 102 11 21 W 21 40 03 N 102 17 35 W ARCO ANTIHORARIO DE 3 NM CON CENTRO EN 21 42 41 N 102 19 09 W *3 NM counterclockwise arc centered at 21 42 41 N 102 19 09 W* 21 42 54 N 102 15 56 W FL 235 / 8000 FT AMSL Clase de Espacio Aereo: D *Airspace class: D* 21 36 32 N 102 15 30 W 21 32 09 N 102 12 54 W ARCO HORARIO DE 12 NM CON CENTRO EN 21 42 41 N 102 19 09 W *12 NM clockwise arc centered at 21 42 41 N 102 19 09 W* 21 37 47 N 102 30 55 W 21 39 49 N 102 26 00 W ARCO ANTIHORARIO DE 7 NM CON CENTRO EN 21 42 41 N 102 19 09 W *7 NM counterclockwise arc centered at 21 42 41 N 102 19 09 W* 21 35 56 N 102 21 13 W 21 33 02 N 102 22 06 W ARCO ANTIHORARIO DE 10 NM CON CENTRO EN 21 42 41 N 102 19 09 W *10 NM counterclockwise arc centered at 21 42 41 N 102 19 09 W* 21 32 57 N 102 16 33 W 21 35 52 N 102 17 20 W ARCO ANTIHORARIO DE 7 NM CON CENTRO EN 21 42 41 N 102 19 09 W *7 NM counterclockwise arc centered at 21 42 41 N 102 19 09 W* 21 36 32 N 102 15 30 W FL 235 / 7200 FT AMSL Clase de Espacio Aereo: D *Airspace class: D* 21 42 16 N 102 20 09 W 21 38 36 N 102 28 57 W ARCO HORARIO DE 10 NM CON CENTRO EN 21 42 41 N 102 19 09 W *10 NM clockwise arc centered at 21 42 41 N 102 19 09 W*				

Nombre *Name* Límites laterales *Lateral Limits* Límites verticales *Vertical Limits* Clase de espacio aéreo *Class of Airspace*	Unidad que proporciona el servicio *Unit providing service*	Distintivo de llamada *Call sign* Idiomas *Languages* Área y condiciones de uso *Area and condition of use* Horas de servicio *Hours of service*	Frecuencia / propósito *Frequency / purpose*	Observaciones *Remarks*
1	2	3	4	5
TMA LEON/AGUASCALIENTES(Cont) 21 52 25 N 102 21 45 W 21 49 30 N 102 20 58 W ARCO ANTIHORARIO DE 7 NM CON CENTRO EN 21 42 41 N 102 19 09 W *7 NM counterclockwise arc centered* *at 21 42 41 N 102 19 09 W* 21 44 23 N 102 26 26 W 21 42 55 N 102 20 07 W 21 42 16 N 102 20 09 W FL 235 / 7700 FT AMSL Clase de Espacio Aereo: D *Airspace class: D* 21 51 47 N 102 23 41 W 21 56 19 N 102 25 58 W ARCO HORARIO DE 15 NM CON CENTRO EN 21 42 41 N 102 19 09 W *15 NM clockwise arc centered* *at 21 42 41 N 102 19 09 W* 21 57 42 N 102 20 16 W 21 52 42 N 102 19 54 W ARCO ANTIHORARIO DE 10 NM CON CENTRO EN 21 42 41 N 102 19 09 W *10 NM counterclockwise arc centered* *at 21 42 41 N 102 19 09 W* 21 51 47 N 102 23 41 W FL 235 / 8000 FT AMSL Clase de Espacio Aereo: D *Airspace class: D* 21 54 42 N 102 20 03 W 22 12 43 N 102 21 24 W ARCO HORARIO DE 30 NM CON CENTRO EN 21 42 41 N 102 19 09 W *30 NM clockwise arc centered* *at 21 42 41 N 102 19 09 W* 22 04 41 N 101 57 07 W 21 51 29 N 102 10 21 W ARCO ANTIHORARIO DE 12 NM CON CENTRO EN 21 42 41 N 102 19 09 W *12 NM counterclockwise arc centered* *at 21 42 41 N 102 19 09 W* 21 54 42 N 102 20 03 W FL 235 / 8500 FT AMSL Clase de Espacio Aereo: D *Airspace class: D* 21 51 29 N 102 10 21 W 22 04 41 N 101 57 07 W ARCO HORARIO DE 30 NM CON CENTRO EN 21 42 41 N 102 19 09 W *30 NM clockwise arc centered* *at 21 42 41 N 102 19 09 W* 21 19 36 N 101 58 29 W 21 31 09 N 102 08 48 W ARCO ANTIHORARIO DE 15 NM CON CENTRO EN 21 42 41 N 102 19 09 W *15 NM counterclockwise arc centered* *at 21 42 41 N 102 19 09 W* 21 43 43 N 102 03 04 W				

Nombre *Name* Límites laterales *Lateral Limits* Límites verticales *Vertical Limits* Clase de espacio aéreo *Class of Airspace*	Unidad que proporciona el servicio *Unit providing service*	Distintivo de llamada *Call sign* Idiomas *Languages* Área y condiciones de uso *Area and condition of use* Horas de servicio *Hours of service*	Frecuencia / propósito *Frequency / purpose*	Observaciones *Remarks*
1	2	3	4	5
TMA LEON/AGUASCALIENTES(Cont) 21 43 31 N 102 06 17 W ARCO ANTIHORARIO DE 12 NM CON CENTRO EN 21 42 41 N 102 19 09 W *12 NM counterclockwise arc centered at 21 42 41 N 102 19 09 W* 21 51 29 N 102 10 21 W FL 235 / 9500 FT AMSL Clase de Espacio Aereo: D *Airspace class: D* 20 59 11 N 101 29 56 W 20 56 19 N 101 34 08 W ARCO HORARIO DE 6 NM CON CENTRO EN 20 59 51 N 101 28 57 W *6 NM clockwise arc centered at 20 59 51 N 101 28 57 W* 21 02 52 N 101 34 31 W 21 07 22 N 101 42 51 W ARCO HORARIO DE 15 NM CON CENTRO EN 20 59 51 N 101 28 57 W *15 NM clockwise arc centered at 20 59 51 N 101 28 57 W* 21 14 35 N 101 32 18 W 21 01 29 N 101 29 19 W 21 00 59 N 101 28 50 W 20 59 42 N 101 27 26 W 20 59 39 N 101 27 23 W 20 57 13 N 101 24 17 W 20 54 41 N 101 19 48 W ARCO HORARIO DE 10 NM CON CENTRO EN 20 59 51 N 101 28 57 W *10 NM clockwise arc centered at 20 59 51 N 101 28 57 W* 20 51 04 N 101 23 47 W 20 58 13 N 101 28 53 W 20 59 11 N 101 29 56 W FL 235 / 11500 FT AMSL Clase de Espacio Aereo: D *Airspace class: D* 21 13 36 N 101 35 29 W 21 18 11 N 101 37 40 W ARCO HORARIO DE 20 NM CON CENTRO EN 20 59 51 N 101 28 57 W *20 NM clockwise arc centered at 20 59 51 N 101 28 57 W* 21 19 29 N 101 33 25 W 21 14 35 N 101 32 18 W ARCO ANTIHORARIO DE 15 NM CON CENTRO EN 20 59 51 N 101 28 57 W *15 NM counterclockwise arc centered at 20 59 51 N 101 28 57 W* 21 13 36 N 101 35 29 W FL 235 / 9700 FT AMSL Clase de Espacio Aereo: D *Airspace class: D* 21 07 22 N 101 42 51 W 21 08 52 N 101 45 38 W ARCO HORARIO DE 18 NM CON CENTRO EN 20 59 51 N 101 28 57 W				

Nombre *Name* Límites laterales *Lateral Limits* Límites verticales *Vertical Limits* Clase de espacio aéreo *Class of Airspace*	Unidad que proporciona el servicio *Unit providing service*	Distintivo de llamada *Call sign* Idiomas *Languages* Área y condiciones de uso *Area and condition of use* Horas de servicio *Hours of service*	Frecuencia / propósito *Frequency / purpose*	Observaciones *Remarks*
1	2	3	4	5
TMA LEON/AGUASCALIENTES(Cont) *18 NM clockwise arc centered* *at 20 59 51 N 101 28 57 W* 21 16 21 N 101 36 48 W 21 13 36 N 101 35 29 W ARCO ANTIHORARIO DE 15 NM CON CENTRO EN 20 59 51 N 101 28 57 W *15 NM counterclockwise arc centered* *at 20 59 51 N 101 28 57 W* 21 07 22 N 101 42 51 W FL 235 / 8300 FT AMSL Clase de Espacio Aereo: D *Airspace class: D* 21 08 52 N 101 45 38 W 21 12 22 N 101 52 08 W ARCO HORARIO DE 25 NM CON CENTRO EN 20 59 51 N 101 28 57 W *25 NM clockwise arc centered* *at 20 59 51 N 101 28 57 W* 21 17 53 N 101 47 33 W 21 14 17 N 101 43 50 W ARCO HORARIO DE 20 NM CON CENTRO EN 20 59 51 N 101 28 57 W *20 NM clockwise arc centered* *at 20 59 51 N 101 28 57 W* 21 18 11 N 101 37 40 W 21 16 21 N 101 36 48 W ARCO ANTIHORARIO DE 18 NM CON CENTRO EN 20 59 51 N 101 28 57 W *18 NM counterclockwise arc centered* *at 20 59 51 N 101 28 57 W* 21 08 52 N 101 45 38 W FL 235 / 9300 FT AMSL Clase de Espacio Aereo: D *Airspace class: D* 21 13 36 N 101 32 04 W 21 19 29 N 101 33 25 W ARCO HORARIO DE 20 NM CON CENTRO EN 20 59 51 N 101 28 57 W *20 NM clockwise arc centered* *at 20 59 51 N 101 28 57 W* 21 12 12 N 101 12 05 W 21 06 02 N 101 20 32 W ARCO ANTIHORARIO DE 10 NM CON CENTRO EN 20 59 51 N 101 28 57 W *10 NM counterclockwise arc centered* *at 20 59 51 N 101 28 57 W* 21 09 27 N 101 25 50 W 21 13 17 N 101 24 34 W ARCO ANTIHORARIO DE 14 NM CON CENTRO EN 20 59 51 N 101 28 57 W *14 NM counterclockwise arc centered* *at 20 59 51 N 101 28 57 W* 21 13 36 N 101 32 04 W FL 235 / 11000 FT AMSL Clase de Espacio Aereo: D *Airspace class: D*				

Nombre *Name* Límites laterales *Lateral Limits* Límites verticales *Vertical Limits* Clase de espacio aéreo *Class of Airspace*	Unidad que proporciona el servicio *Unit providing service*	Distintivo de llamada *Call sign* Idiomas *Languages* Área y condiciones de uso *Area and condition of use* Horas de servicio *Hours of service*	Frecuencia / propósito *Frequency / purpose*	Observaciones *Remarks*
1	2	3	4	5
TMA LEON/AGUASCALIENTES(Cont) 20 57 57 N 101 09 50 W 20 56 39 N 100 57 05 W ARCO HORARIO DE 30 NM CON CENTRO EN 20 59 51 N 101 28 57 W *30 NM clockwise arc centered* *at 20 59 51 N 101 28 57 W* 20 44 19 N 101 01 31 W 20 50 32 N 101 12 29 W ARCO ANTIHORARIO DE 18 NM CON CENTRO EN 20 59 51 N 101 28 57 W *18 NM counterclockwise arc centered* *at 20 59 51 N 101 28 57 W* 20 57 57 N 101 09 50 W FL 235 / 9300 FT AMSL Clase de Espacio Aereo: D *Airspace class: D* 20 49 30 N 101 10 39 W 20 44 19 N 101 01 31 W ARCO HORARIO DE 30 NM CON CENTRO EN 20 59 51 N 101 28 57 W *30 NM clockwise arc centered* *at 20 59 51 N 101 28 57 W* 20 30 02 N 101 24 30 W 20 39 59 N 101 25 59 W ARCO ANTIHORARIO DE 20 NM CON CENTRO EN 20 59 51 N 101 28 57 W *20 NM counterclockwise arc centered* *at 20 59 51 N 101 28 57 W* 20 40 59 N 101 21 40 W 20 42 53 N 101 22 23 W ARCO ANTIHORARIO DE 18 NM CON CENTRO EN 20 59 51 N 101 28 57 W *18 NM counterclockwise arc centered* *at 20 59 51 N 101 28 57 W* 20 44 32 N 101 18 47 W 20 42 49 N 101 17 39 W ARCO ANTIHORARIO DE 20 NM CON CENTRO EN 20 59 51 N 101 28 57 W *20 NM counterclockwise arc centered* *at 20 59 51 N 101 28 57 W* 20 49 30 N 101 10 39 W FL 235 / 9500 FT AMSL Clase de Espacio Aereo: D *Airspace class: D* 20 40 33 N 101 34 50 W 20 35 44 N 101 36 18 W ARCO HORARIO DE 25 NM CON CENTRO EN 20 59 51 N 101 28 57 W *25 NM clockwise arc centered* *at 20 59 51 N 101 28 57 W* 20 49 13 N 101 53 09 W 20 51 21 N 101 48 19 W ARCO ANTIHORARIO DE 20 NM CON CENTRO EN 20 59 51 N 101 28 57 W *20 NM counterclockwise arc centered* *at 20 59 51 N 101 28 57 W* 20 40 33 N 101 34 50 W FL 235 / 9500 FT AMSL Clase de Espacio Aereo: D *Airspace class: D*				

Nombre *Name* Límites laterales *Lateral Limits* Límites verticales *Vertical Limits* Clase de espacio aéreo *Class of Airspace*	Unidad que proporciona el servicio *Unit providing service*	Distintivo de llamada *Call sign* Idiomas *Languages* Área y condiciones de uso *Area and condition of use* Horas de servicio *Hours of service*	Frecuencia / propósito *Frequency / purpose*	Observaciones *Remarks*
1	2	3	4	5
TMA LEON/AGUASCALIENTES(Cont) 21 14 17 N 101 43 50 W 21 21 29 N 101 51 17 W ARCO HORARIO DE 30 NM CON CENTRO EN 20 59 51 N 101 28 57 W *30 NM clockwise arc centered* *at 20 59 51 N 101 28 57 W* 21 27 21 N 101 42 02 W 21 18 11 N 101 37 40 W ARCO ANTIHORARIO DE 20 NM CON CENTRO EN 20 59 51 N 101 28 57 W *20 NM counterclockwise arc centered* *at 20 59 51 N 101 28 57 W* 21 14 17 N 101 43 50 W FL 235 / 10000 FT AMSL Clase de Espacio Aereo: D *Airspace class: D* 21 18 11 N 101 37 40 W 21 27 21 N 101 42 02 W ARCO HORARIO DE 30 NM CON CENTRO EN 20 59 51 N 101 28 57 W *30 NM clockwise arc centered* *at 20 59 51 N 101 28 57 W* 21 29 30 N 101 23 22 W 21 19 37 N 101 25 14 W ARCO ANTIHORARIO DE 20 NM CON CENTRO EN 20 59 51 N 101 28 57 W *20 NM counterclockwise arc centered* *at 20 59 51 N 101 28 57 W* 21 18 11 N 101 37 40 W FL 235 / 11500 FT AMSL Clase de Espacio Aereo: D *Airspace class: D* 21 02 34 N 101 27 33 W 21 06 10 N 101 25 40 W ARCO HORARIO DE 7 NM CON CENTRO EN 20 59 51 N 101 28 57 W *7 NM clockwise arc centered* *at 20 59 51 N 101 28 57 W* 21 01 47 N 101 21 46 W 21 03 59 N 101 13 32 W ARCO HORARIO DE 15 NM CON CENTRO EN 20 59 51 N 101 28 57 W *15 NM clockwise arc centered* *at 20 59 51 N 101 28 57 W* 20 58 16 N 101 13 01 W 20 59 32 N 101 25 46 W ARCO ANTIHORARIO DE 3 NM CON CENTRO EN 20 59 51 N 101 28 57 W *3 NM counterclockwise arc centered* *at 20 59 51 N 101 28 57 W* 21 02 34 N 101 27 33 W FL 235 / 9500 FT AMSL Clase de Espacio Aereo: D *Airspace class: D* 21 01 29 N 101 29 19 W 21 06 44 N 101 30 31 W ARCO HORARIO DE 7 NM CON CENTRO EN 20 59 51 N 101 28 57 W				

Nombre *Name* Límites laterales *Lateral Limits* Límites verticales *Vertical Limits* Clase de espacio aéreo *Class of Airspace*	Unidad que proporciona el servicio *Unit providing service*	Distintivo de llamada *Call sign* Idiomas *Languages* Área y condiciones de uso *Area and condition of use* Horas de servicio *Hours of service*	Frecuencia / propósito *Frequency / purpose*	Observaciones *Remarks*
1	2	3	4	5
TMA LEON/AGUASCALIENTES(Cont) *7 NM clockwise arc centered* *at 20 59 51 N 101 28 57 W* 21 06 10 N 101 25 40 W 21 02 34 N 101 27 33 W ARCO HORARIO DE 3 NM CON CENTRO EN 20 59 51 N 101 28 57 W *3 NM clockwise arc centered* *at 20 59 51 N 101 28 57 W* 20 59 32 N 101 25 46 W 20 59 42 N 101 27 26 W 21 00 59 N 101 28 50 W 21 01 29 N 101 29 19 W FL 235 / 8300 FT AMSL Clase de Espacio Aereo: D *Airspace class: D* 21 19 37 N 101 25 14 W 21 40 48 N 101 21 14 W 21 31 01 N 100 55 36 W 21 14 02 N 101 13 49 W ARCO ANTIHORARIO DE 20 NM CON CENTRO EN 20 59 51 N 101 28 57 W 20 NM counterclockwise arc centered at 20 59 51 N 101 28 57 W 21 19 37 N 101 25 14 W FL 235 / 13500 FT AMSL Clase de Espacio Aereo: D Airspace class: D 21 14 02 N 101 13 49 W 21 31 01 N 100 55 36 W 21 24 17 N 100 38 07 W 20 55 41 N 100 47 34 W 20 57 31 N 101 05 35 W ARCO ANTIHORARIO DE 22 NM CON CENTRO EN 20 59 51 N 101 28 57 W *22 NM counterclockwise arc centered* *at 20 59 51 N 101 28 57 W* 21 13 26 N 101 10 24 W 21 12 12 N 101 12 05 W ARCO ANTIHORARIO DE 20 NM CON CENTRO EN 20 59 51 N 101 28 57 W *20 NM counterclockwise arc centered* *at 20 59 51 N 101 28 57 W* 21 14 02 N 101 13 49 W FL 235 / 14500 FT AMSL Clase de Espacio Aereo: D *Airspace class: D* 20 56 39 N 100 57 05 W 20 55 41 N 100 47 34 W 20 32 21 N 100 55 13 W 20 27 55 N 101 07 48 W 20 34 18 N 101 12 01 W ARCO ANTIHORARIO DE 30 NM CON CENTRO EN 20 59 51 N 101 28 57 W *30 NM counterclockwise arc centered* *at 20 59 51 N 101 28 57 W* 20 56 39 N 100 57 05 W FL 235 / 11500 FT AMSL Clase de Espacio Aereo: D *Airspace class: D*				

Nombre *Name* Límites laterales *Lateral Limits* Límites verticales *Vertical Limits* Clase de espacio aéreo *Class of Airspace*	Unidad que proporciona el servicio *Unit providing service*	Distintivo de llamada *Call sign* Idiomas *Languages* Área y condiciones de uso *Area and condition of use* Horas de servicio *Hours of service*	Frecuencia / propósito *Frequency / purpose*	Observaciones *Remarks*
1	2	3	4	5
TMA LEON/AGUASCALIENTES(Cont) 20 34 18 N 101 12 01 W 20 27 55 N 101 07 48 W 20 22 24 N 101 23 22 W 20 30 02 N 101 24 30 W ARCO ANTIHORARIO DE 30 NM CON CENTRO EN 20 59 51 N 101 28 57 W *30 NM counterclockwise arc centered at 20 59 51 N 101 28 57 W* 20 34 18 N 101 12 01 W FL 235 / 10500 FT AMSL Clase de Espacio Aereo: D *Airspace class: D* 20 30 02 N 101 24 30 W 20 22 24 N 101 23 22 W 20 08 24 N 102 02 31 W 20 19 01 N 102 16 08 W ARCO ANTIHORARIO DE 60.0 NM CON CENTRO EN 20 31 24 N 103 18 42 W *60 NM counterclockwise arc centered at 20 31 24 N 103 18 42 W* 20 34 49 N 102 14 49 W 20 44 46 N 101 56 41 W ARCO ANTIHORARIO DE 30 NM CON CENTRO EN 20 59 51 N 101 28 57 W *30 NM counterclockwise arc centered at 20 59 51 N 101 28 57 W* 20 30 02 N 101 24 30 W FL 235 / 12500 FT AMSL Clase de Espacio Aereo: D *Airspace class: D* 20 39 59 N 101 25 59 W 20 30 02 N 101 24 30 W ARCO HORARIO DE 30 NM CON CENTRO EN 20 59 51 N 101 28 57 W *30 NM clockwise arc centered at 20 59 51 N 101 28 57 W* 20 44 46 N 101 56 41 W 20 34 49 N 102 14 49 W ARCO ANTIHORARIO DE 60 NM CON CENTRO EN 20 31 24 N 103 18 42 W *60 NM counterclockwise arc centered at 20 31 24 N 103 18 42 W* 20 54 45 N 102 19 42 W 20 59 45 N 102 14 52 W 20 59 50 N 101 50 20 W ARCO ANTIHORARIO DE 20 NM CON CENTRO EN 20 59 51 N 101 28 57 W *20 NM counterclockwise arc centered at 20 59 51 N 101 28 57 W* 20 51 21 N 101 48 19 W 20 49 13 N 101 53 09 W ARCO ANTIHORARIO DE 25 NM CON CENTRO EN 20 59 51 N 101 28 57 W *25 NM counterclockwise arc centered at 20 59 51 N 101 28 57 W* 20 35 44 N 101 36 18 W 20 40 33 N 101 34 50 W				

Nombre *Name* Límites laterales *Lateral Limits* Límites verticales *Vertical Limits* Clase de espacio aéreo *Class of Airspace*	Unidad que proporciona el servicio *Unit providing service*	Distintivo de llamada *Call sign* Idiomas *Languages* Área y condiciones de uso *Area and condition of use* Horas de servicio *Hours of service*	Frecuencia / propósito *Frequency / purpose*	Observaciones *Remarks*
1	2	3	4	5
TMA LEON/AGUASCALIENTES(Cont) ARCO ANTIHORARIO DE 20 NM CON CENTRO EN 20 59 51 N 101 28 57 W *20 NM counterclockwise arc centered at 20 59 51 N 101 28 57 W* 20 39 59 N 101 25 59 W FL 235 / 10500 FT AMSL Clase de Espacio Aereo: D *Airspace class: D* 20 59 50 N 101 50 20 W 20 59 45 N 102 14 52 W 20 54 45 N 102 19 42 W ARCO ANTIHORARIO DE 60 NM CON CENTRO EN 20 31 24 N 103 18 42 W *60 NM counterclockwise arc centered at 20 31 24 N 103 18 42 W* 21 27 30 N 102 55 24 W 21 34 30 N 102 38 45 W ARCO ANTIHORARIO DE 20 NM CON CENTRO EN 21 42 41 N 102 19 09 W *20 NM counterclockwise arc centered at 21 42 41 N 102 19 09 W* 21 25 07 N 102 08 45 W 21 16 20 N 102 03 34 W ARCO ANTIHORARIO DE 30 NM CON CENTRO EN 21 42 41 N 102 19 09 W *30 NM counterclockwise arc centered at 21 42 41 N 102 19 09 W* 21 18 19 N 102 00 15 W 21 15 38 N 101 58 12 W 21 14 52 N 101 56 46 W ARCO HORARIO DE 30 NM CON CENTRO EN 20 59 51 N 101 28 57 W *30 NM clockwise arc centered at 20 59 51 N 101 28 57 W* 21 21 29 N 101 51 17 W 21 17 53 N 101 47 33 W ARCO ANTIHORARIO DE 25 NM CON CENTRO EN 20 59 51 N 101 28 57 W *25 NM counterclockwise arc centered at 20 59 51 N 101 28 57 W* 21 12 22 N 101 52 08 W 21 09 52 N 101 47 29 W ARCO ANTIHORARIO DE 20 NM CON CENTRO EN 20 59 51 N 101 28 57 W *20 NM counterclockwise arc centered at 20 59 51 N 101 28 57 W* 20 59 50 N 101 50 20 W FL 235 / 9500 FT AMSL Clase de Espacio Aereo: D *Airspace class: D* 21 27 35 N 101 51 17 W 21 26 51 N 101 49 55 W 21 24 12 N 101 47 51 W ARCO ANTIHORARIO DE 30 NM CON CENTRO EN 20 59 51 N 101 28 57 W *30 NM counterclockwise arc centered at 20 59 51 N 101 28 57 W* 21 14 52 N 101 56 46 W 21 15 38 N 101 58 12 W				

Nombre *Name* Límites laterales *Lateral Limits* Límites verticales *Vertical Limits* Clase de espacio aéreo *Class of Airspace*	Unidad que proporciona el servicio *Unit providing service*	Distintivo de llamada *Call sign* Idiomas *Languages* Área y condiciones de uso *Area and condition of use* Horas de servicio *Hours of service*	Frecuencia / propósito *Frequency / purpose*	Observaciones *Remarks*
1	2	3	4	5
TMA LEON/AGUASCALIENTES(Cont) 21 18 19 N 102 00 15 W ARCO ANTIHORARIO DE 30 NM CON CENTRO EN 21 42 41 N 102 19 09 W *30 NM counterclockwise arc centered at 21 42 41 N 102 19 09 W* 21 27 35 N 101 51 17 W FL 235 / 11500 FT AMSL Clase de Espacio Aereo: D *Airspace class: D* 21 24 12 N 101 47 51 W 21 26 51 N 101 49 55 W 21 27 35 N 101 51 17 W ARCO ANTIHORARIO DE 30 NM CON CENTRO EN 21 42 41 N 102 19 09 W *30 NM counterclockwise arc centered at 21 42 41 N 102 19 09 W* 21 44 44 N 101 47 00 W 21 45 41 N 101 31 33 W 21 44 31 N 101 31 01 W 21 40 48 N 101 21 14 W 21 29 30 N 101 23 22 W ARCO ANTIHORARIO DE 30 NM CON CENTRO EN 20 59 51 N 101 28 57 W *30 NM counterclockwise arc centered at 20 59 51 N 101 28 57 W* 21 24 12 N 101 47 51 W FL 235 / 14500 FT AMSL Clase de Espacio Aereo: D *Airspace class: D* 20 59 11 N 101 29 56 W 20 56 19 N 101 34 08 W ARCO HORARIO DE 6 NM CON CENTRO EN 20 59 51 N 101 28 57 W *6 NM clockwise arc centered at 20 59 51 N 101 28 57 W* 21 02 52 N 101 34 31 W 21 07 22 N 101 42 51 W ARCO ANTIHORARIO DE 15 NM CON CENTRO EN 20 59 51 N 101 28 57 W *15 NM counterclockwise arc centered at 20 59 51 N 101 28 57 W* 21 01 09 N 101 44 56 W 21 00 43 N 101 39 36 W ARCO ANTIHORARIO DE 10 NM CON CENTRO EN 20 59 51 N 101 28 57 W *10 NM counterclockwise arc centered at 20 59 51 N 101 28 57 W* 20 51 04 N 101 23 47 W 20 58 13 N 101 28 53 W 20 59 11 N 101 29 56 W FL 235 / 7200 FT AMSL Clase de Espacio Aereo: D *Airspace class: D* 20 59 39 N 101 27 23 W 20 59 42 N 101 27 26 W 20 57 57 N 101 09 50 W ARCO HORARIO DE 18 NM CON CENTRO EN 20 59 51 N 101 28 57 W				

Nombre *Name* Límites laterales *Lateral Limits* Límites verticales *Vertical Limits* Clase de espacio aéreo *Class of Airspace*	Unidad que proporciona el servicio *Unit providing service*	Distintivo de llamada *Call sign* Idiomas *Languages* Área y condiciones de uso *Area and condition of use* Horas de servicio *Hours of service*	Frecuencia / propósito *Frequency / purpose*	Observaciones *Remarks*
1	2	3	4	5
TMA LEON/AGUASCALIENTES(Cont) *18 NM clockwise arc centered* *at 20 59 51 N 101 28 57 W* 20 50 32 N 101 12 29 W 20 49 30 N 101 10 39 W ARCO HORARIO DE 20 NM CON CENTRO EN 20 59 51 N 101 28 57 W *20 NM clockwise arc centered* *at 20 59 51 N 101 28 57 W* 20 42 49 N 101 17 39 W 20 44 32 N 101 18 47 W ARCO HORARIO DE 18 NM CON CENTRO EN 20 59 51 N 101 28 57 W *18 NM clockwise arc centered* *at 20 59 51 N 101 28 57 W* 20 42 53 N 101 22 23 W 20 40 59 N 101 21 40 W ARCO HORARIO DE 20 NM CON CENTRO EN 20 59 51 N 101 28 57 W *20 NM clockwise arc centered* *at 20 59 51 N 101 28 57 W* 20 39 59 N 101 25 59 W 20 44 57 N 101 26 44 W ARCO ANTIHORARIO DE 15 NM CON CENTRO EN 20 59 51 N 101 28 57 W *15 NM counterclockwise arc centered* *at 20 59 51 N 101 28 57 W* 20 52 05 N 101 15 14 W 20 57 13 N 101 24 17 W 20 59 39 N 101 27 23 W FL 235 / 8200 FT AMSL Clase de Espacio Aereo: D *Airspace class: D* 20 54 41 N 101 19 48 W 20 52 05 N 101 15 14 W ARCO HORARIO DE 15 NM CON CENTRO EN 20 59 51 N 101 28 57 W *15 NM clockwise arc centered* *at 20 59 51 N 101 28 57 W* 20 46 41 N 101 21 12 W 20 51 04 N 101 23 47 W ARCO ANTIHORARIO DE 10 NM CON CENTRO EN 20 59 51 N 101 28 57 W *10 NM counterclockwise arc centered* *at 20 59 51 N 101 28 57 W* 20 54 41 N 101 19 48 W FL 235 / 7100 FT AMSL Clase de Espacio Aereo: D *Airspace class: D* 20 51 04 N 101 23 47 W 20 46 41 N 101 21 12 W ARCO HORARIO DE 15 NM CON CENTRO EN 20 59 51 N 101 28 57 W *15 NM clockwise arc centered* *at 20 59 51 N 101 28 57 W* 20 45 23 N 101 33 22 W 20 50 12 N 101 31 54 W ARCO ANTIHORARIO DE 10 NM CON CENTRO EN 20 59 51 N 101 28 57 W *10 NM counterclockwise arc centered* *at 20 59 51 N 101 28 57 W* 20 51 04 N 101 23 47 W FL 235 / 7500 FT AMSL Clase de Espacio Aereo: D *Airspace class: D*				

Nombre *Name* Límites laterales *Lateral Limits* Límites verticales *Vertical Limits* Clase de espacio aéreo *Class of Airspace*	Unidad que proporciona el servicio *Unit providing service*	Distintivo de llamada *Call sign* Idiomas *Languages* Área y condiciones de uso *Area and condition of use* Horas de servicio *Hours of service*	Frecuencia / propósito *Frequency / purpose*	Observaciones *Remarks*
1	2	3	4	5
TMA LEON/AGUASCALIENTES(Cont) 20 53 57 N 101 37 36 W 20 51 00 N 101 41 55 W ARCO HORARIO DE 15 NM CON CENTRO EN 20 59 51 N 101 28 57 W *15 NM clockwise arc centered* *at 20 59 51 N 101 28 57 W* 21 01 09 N 101 44 56 W 21 00 43 N 101 39 36 W ARCO ANTIHORARIO DE 10 NM CON CENTRO EN 20 59 51 N 101 28 57 W *10 NM counterclockwise arc centered* *at 20 59 51 N 101 28 57 W* 20 53 57 N 101 37 36 W FL 235 / 7700 FT AMSL Clase de Espacio Aereo: D *Airspace class: D* 21 06 44 N 101 30 31 W 21 13 36 N 101 32 04 W ARCO HORARIO DE 14 NM CON CENTRO EN 20 59 51 N 101 28 57 W *14 NM clockwise arc centered* *at 20 59 51 N 101 28 57 W* 21 13 17 N 101 24 34 W 21 09 27 N 101 25 50 W ARCO HORARIO DE 10 NM CON CENTRO EN 20 59 51 N 101 28 57 W *10 NM clockwise arc centered* *at 20 59 51 N 101 28 57 W* 21 06 02 N 101 20 32 W 21 13 26 N 101 10 24 W ARCO HORARIO DE 22 NM CON CENTRO EN 20 59 51 N 101 28 57 W *22 NM clockwise arc centered* *at 20 59 51 N 101 28 57 W* 20 57 31 N 101 05 35 W 20 58 16 N 101 13 01 W ARCO ANTIHORARIO DE 15 NM CON CENTRO EN 20 59 51 N 101 28 57 W *15 NM counterclockwise arc centered* *at 20 59 51 N 101 28 57 W* 21 03 59 N 101 13 32 W 21 01 47 N 101 21 46 W ARCO ANTIHORARIO DE 7 NM CON CENTRO EN 20 59 51 N 101 28 57 W *7 NM counterclockwise arc centered* *at 20 59 51 N 101 28 57 W* 21 06 44 N 101 30 31 W FL 235 / 10200 FT AMSL Clase de Espacio Aereo: D *Airspace class: D*				

Nombre *Name* Límites laterales *Lateral Limits* Límites verticales *Vertical Limits* Clase de espacio aéreo *Class of Airspace*	Unidad que proporciona el servicio *Unit providing service*	Distintivo de llamada *Call sign* Idiomas *Languages* Área y condiciones de uso *Area and condition of use* Horas de servicio *Hours of service*	Frecuencia / propósito *Frequency / purpose*	Observaciones *Remarks*
1	2	3	4	5
TMA LEON/AGUASCALIENTES(Cont) 20 50 12 N 101 31 54 W 20 45 23 N 101 33 22 W ARCO ANTIHORARIO DE 15 NM CON CENTRO EN 20 59 51 N 101 28 57 W *15 NM counterclockwise arc centered at 20 59 51 N 101 28 57 W* 20 44 57 N 101 26 44 W 20 39 59 N 101 25 59 W ARCO HORARIO DE 20 NM CON CENTRO EN 20 59 51 N 101 28 57 W *20 NM clockwise arc centered at 20 59 51 N 101 28 57 W* 21 09 52 N 101 47 29 W 21 07 22 N 101 42 51 W ARCO ANTIHORARIO DE 15 NM CON CENTRO EN 20 59 51 N 101 28 57 W *15 NM counterclockwise arc centered at 20 59 51 N 101 28 57 W* 20 51 00 N 101 41 55 W 20 53 57 N 101 37 36 W ARCO ANTIHORARIO DE 10 NM CON CENTRO EN 20 59 51 N 101 28 57 W *10 NM counterclockwise arc centered at 20 59 51 N 101 28 57 W* 20 50 12 N 101 31 54 W FL 235 / 8500 FT AMSL Clase de Espacio Aereo: D *Airspace class: D*				

Nombre *Name* Límites laterales *Lateral Limits* Límites verticales *Vertical Limits* Clase de espacio aéreo *Class of Airspace*	Unidad que proporciona el servicio *Unit providing service*	Distintivo de llamada *Call sign* Idiomas *Languages* Área y condiciones de uso *Area and condition of use* Horas de servicio *Hours of service*	Frecuencia / propósito *Frequency / purpose*	Observaciones *Remarks*
1	2	3	4	5
TMA MANZANILLO 20 08 49N 104 19 26W 19 33 14N 103 35 34W ARCO HORARIO DE 60NM CON CENTRO EN 19 08 41N 104 33 31W *60 clockwise arc centered* *at 19 08 41N 104 33 31* 19 41 34N 105 26 42W 20 08 49N 104 19 26W *LIMITES VERTICALES* *Vertical limits* 19 23 59 N 105 01 46 W 19 31 28 N 105 15 32 W ARCO HORARIO DE 45 NM CON CENTRO EN 19 08 58 N 104 34 17 W *45 NM clockwise arc centered* *at 19 08 58 N 104 34 17 W* 19 43 32 N 105 04 56 W 19 32 01 N 104 54 42 W ARCO ANTIHORARIO DE 30 NM CON CENTRO EN 19 08 58 N 104 34 17 W *30 NM counterclockwise arc centered* *at 19 08 58 N 104 34 17 W* 19 23 59 N 105 01 46 W FL195 / 6500 FT AMSL Clase de Espacio Aereo: D *Airspace class: D* 19 32 01 N 104 54 42 W 19 39 41 N 105 01 31 W ARCO HORARIO DE 40 NM CON CENTRO EN 19 08 58 N 104 34 17 W *40 NM clockwise arc centered* *at 19 08 58 N 104 34 17 W* 19 48 30 N 104 41 39 W 19 38 37 N 104 39 48 W ARCO ANTIHORARIO DE 30 NM CON CENTRO EN 19 08 58 N 104 34 17 W *30 NM counterclockwise arc centered* *at 19 08 58 N 104 34 17 W* 19 32 01 N 104 54 42 W FL195 / 8500 FT AMSL Clase de Espacio Aereo: D *Airspace class: D* 19 39 41 N 105 01 31 W 19 48 36 N 105 09 28 W 19 59 05 N 104 43 37 W 19 48 30 N 104 41 39 W ARCO ANTIHORARIO DE 40 NM CON *CENTRO EN 19 08 58 N 104 34 17 W* *40 NM counterclockwise arc centered* at 19 08 58 N 104 34 17 W 19 39 41 N 105 01 31 W FL195 / 10500 FT AMSL Clase de Espacio Aereo: D *Airspace class: D*	APP Manzanillo	Manzanillo Aproximación *Manzanillo Approach* Español / English Ver MMZO AD 2.18 *See MMZO AD 2.18*	118.7 MHZ APP NO RADAR	

Nombre *Name* Límites laterales *Lateral Limits* Límites verticales *Vertical Limits* Clase de espacio aéreo *Class of Airspace*	Unidad que proporciona el servicio *Unit providing service*	Distintivo de llamada *Call sign* Idiomas *Languages* Área y condiciones de uso *Area and condition of use* Horas de servicio *Hours of service*	Frecuencia / propósito *Frequency / purpose*	Observaciones *Remarks*
1	2	3	4	5
TMA MANZANILLO (cont.) 19 19 38 N 104 31 16 W 19 33 12 N 104 27 26 W ARCO HORARIO DE 25 NM CON CENTRO EN 19 08 58 N 104 34 17 W *25 NM clockwise arc centered* *at 19 08 58 N 104 34 17 W* 19 29 31 N 104 19 06 W 19 18 00 N 104 27 36 W ARCO ANTIHORARIO DE 11 NM CON CENTRO EN 19 08 58 N 104 34 17 W *11 NM counterclockwise arc centered* *at 19 08 58 N 104 34 17 W* 19 19 38 N 104 31 16 W FL195 / 8900 FT AMSL Clase de Espacio Aereo: D *Airspace class: D* 19 18 00 N 104 27 36 W 19 29 31 N 104 19 06 W ARCO HORARIO DE 25 NM CON CENTRO EN 19 08 58 N 104 34 17 W *25 NM clockwise arc centered* *at 19 08 58 N 104 34 17 W* 19 08 56 N 104 07 52 W 19 08 56 N 104 11 02 W ARCO ANTIHORARIO DE 22 NM CON CENTRO EN 19 08 58 N 104 34 17 W *22 NM counterclockwise arc centered* *at 19 08 58 N 104 34 17 W* 19 12 47 N 104 11 23 W 19 10 53 N 104 22 50 W ARCO ANTIHORARIO DE 11 NM CON CENTRO EN 19 08 58 N 104 34 17 W *11 NM counterclockwise arc centered* *at 19 08 58 N 104 34 17 W* 19 18 00 N 104 27 36 W FL195 / 5000 FT AMSL Clase de Espacio Aereo: D *Airspace class: D* 19 10 53 N 104 22 50 W 19 11 55 N 104 16 35 W ARCO HORARIO DE 17 NM CON CENTRO EN 19 08 58 N 104 34 17 W *17 NM clockwise arc centered* *at 19 08 58 N 104 34 17 W* 18 57 59 N 104 20 32 W 19 01 52 N 104 25 23 W ARCO ANTIHORARIO DE 11 NM CON CENTRO EN 19 08 58 N 104 34 17 W *11 NM counterclockwise arc centered* *at 19 08 58 N 104 34 17 W* 19 10 53 N 104 22 50 W FL195 / 1500 FT AMSL Clase de Espacio Aereo: D *Airspace class: D*				

Nombre *Name* Límites laterales *Lateral Limits* Límites verticales *Vertical Limits* Clase de espacio aéreo *Class of Airspace*	Unidad que proporciona el servicio *Unit providing service*	Distintivo de llamada *Call sign* Idiomas *Languages* Área y condiciones de uso *Area and condition of use* Horas de servicio *Hours of service*	Frecuencia / propósito *Frequency / purpose*	Observaciones *Remarks*
1	2	3	4	5
TMA MANZANILLO (cont.) 19 01 52 N 104 25 23 W 18 57 59 N 104 20 32 W ARCO HORARIO DE 17 NM CON CENTRO EN 19 08 58 N 104 34 17 W *17 NM clockwise arc centered* *at 19 08 58 N 104 34 17 W* 18 52 56 N 104 28 09 W 18 58 35 N 104 30 18 W ARCO ANTIHORARIO DE 11 NM CON CENTRO EN 19 08 58 N 104 34 17 W *11 NM counterclockwise arc centered* *at 19 08 58 N 104 34 17 W* 19 01 52 N 104 25 23 W FL195 / 3900 FT AMSL Clase de Espacio Aereo: D *Airspace class: D* 19 11 55 N 104 16 35 W 19 12 47 N 104 11 23 W ARCO HORARIO DE 22 NM CON CENTRO EN 19 08 58 N 104 34 17 W *22 NM clockwise arc centered* *at 19 08 58 N 104 34 17 W* 19 08 56 N 104 11 02 W 19 08 56 N 104 07 52 W ARCO HORARIO DE 25 NM CON CENTRO EN 19 08 58 N 104 34 17 W *25 NM clockwise arc centered* *at 19 08 58 N 104 34 17 W* 18 52 49 N 104 14 05 W 18 57 59 N 104 20 32 W ARCO ANTIHORARIO DE 17 NM CON CENTRO EN 19 08 58 N 104 34 17 W *17 NM counterclockwise arc centered* *at 19 08 58 N 104 34 17 W* 19 11 55 N 104 16 35 W FL195 / 3700 FT AMSL Clase de Espacio Aereo: D *Airspace class: D* 19 33 12 N 104 27 26 W 19 38 03 N 104 26 03 W ARCO HORARIO DE 30 NM CON CENTRO EN 19 08 58 N 104 34 17 W *30 NM clockwise arc centered* *at 19 08 58 N 104 34 17 W* 19 28 18 N 104 09 57 W 19 25 05 N 104 14 01 W ARCO ANTIHORARIO DE 25 NM CON CENTRO EN 19 08 58 N 104 34 17 W *25 NM counterclockwise arc centered* *at 19 08 58 N 104 34 17 W* 19 33 12 N 104 27 26 W FL195 / 10500 FT AMSL Clase de Espacio Aereo: D *Airspace class: D*				

Nombre *Name* Límites laterales *Lateral Limits* Límites verticales *Vertical Limits* Clase de espacio aéreo *Class of Airspace*	Unidad que proporciona el servicio *Unit providing service*	Distintivo de llamada *Call sign* Idiomas *Languages* Área y condiciones de uso *Area and condition of use* Horas de servicio *Hours of service*	Frecuencia / propósito *Frequency / purpose*	Observaciones *Remarks*
1	2	3	4	5
TMA MANZANILLO (cont.) 19 03 26 N 104 44 20 W 19 00 55 N 104 48 54 W ARCO HORARIO DE 16 NM CON CENTRO EN 19 08 58 N 104 34 17 W *16 NM clockwise arc centered* *at 19 08 58 N 104 34 17 W* 19 15 45 N 104 49 36 W 19 13 38 N 104 44 49 W ARCO ANTIHORARIO DE 11 NM CON CENTRO EN 19 08 58 N 104 34 17 W *11 NM counterclockwise arc centered* *at 19 08 58 N 104 34 17 W* 19 03 26 N 104 44 20 W FL195 / 3800 FT AMSL Clase de Espacio Aereo: D *Airspace class: D* 19 38 03 N 104 26 03 W 19 49 27 N 104 22 49 W 19 34 46 N 104 01 18 W ARCO ANTIHORARIO DE 31 NM CON CENTRO EN 19 16 30 N 103 34 44 W *31 NM counterclockwise arc centered* *at 19 16 30 N 103 34 44 W* 19 30 07 N 104 04 14 W 19 24 25 N 103 51 51 W ARCO ANTIHORARIO DE 18 NM CON CENTRO EN 19 16 30 N 103 34 44 W *18 NM counterclockwise arc centered* *at 19 16 30 N 103 34 44 W* 19 23 22 N 103 52 21 W 19 17 31 N 104 09 26 W ARCO ANTIHORARIO DE 25 NM CON CENTRO EN 19 08 58 N 104 34 17 W *25 NM counterclockwise arc centered* *at 19 08 58 N 104 34 17 W* 19 25 05 N 104 14 01 W 19 28 18 N 104 09 57 W ARCO ANTIHORARIO DE 30 NM CON CENTRO EN 19 08 58 N 104 34 17 W *30 NM counterclockwise arc centered* *at 19 08 58 N 104 34 17 W* 19 38 03 N 104 26 03 W FL195 / 11500 FT AMSL Clase de Espacio Aereo: D *Airspace class: D* 19 17 31 N 104 09 26 W 19 20 56 N 103 59 30 W ARCO HORARIO DE 35 NM CON CENTRO EN 19 08 58 N 104 34 17 W *35 NM clockwise arc centered* *at 19 08 58 N 104 34 17 W* 19 15 00 N 103 57 51 W 19 13 18 N 104 08 16 W ARCO ANTIHORARIO DE 25 NM CON CENTRO EN 19 08 58 N 104 34 17 W *25 NM counterclockwise arc centered* *at 19 08 58 N 104 34 17 W*				

Nombre *Name* Límites laterales *Lateral Limits* Límites verticales *Vertical Limits* Clase de espacio aéreo *Class of Airspace*	Unidad que proporciona el servicio *Unit providing service*	Distintivo de llamada *Call sign* Idiomas *Languages* Área y condiciones de uso *Area and condition of use* Horas de servicio *Hours of service*	Frecuencia / propósito *Frequency / purpose*	Observaciones *Remarks*
1	2	3	4	5
TMA MANZANILLO (cont.) 19 17 31 N 104 09 26 W FL195 / 7500 FT AMSL Clase de Espacio Aereo: D *Airspace class: D* 19 13 18 N 104 08 16 W 19 15 00 N 103 57 51 W ARCO HORARIO DE 35 NM CON CENTRO EN 19 08 58 N 104 34 17 W *35 NM clockwise arc centered* *at 19 08 58 N 104 34 17 W* 19 02 48 N 103 57 53 W 19 04 35 N 104 08 17 W ARCO ANTIHORARIO DE 25 NM CON CENTRO EN 19 08 58 N 104 34 17 W *25 NM counterclockwise arc centered* *at 19 08 58 N 104 34 17 W* 19 13 18 N 104 08 16 W FL195 / 5900 FT AMSL Clase de Espacio Aereo: D *Airspace class: D* 19 04 35 N 104 08 17 W 19 02 48 N 103 57 53 W ARCO HORARIO DE 35 NM CON CENTRO EN 19 08 58 N 104 34 17 W *35 NM clockwise arc centered* *at 19 08 58 N 104 34 17 W* 18 46 21 N 104 06 01 W 18 52 49 N 104 14 05 W ARCO ANTIHORARIO DE 25 NM CON CENTRO EN 19 08 58 N 104 34 17 W *25 NM counterclockwise arc centered* *at 19 08 58 N 104 34 17 W* 19 04 35 N 104 08 17 W FL195 / 5500 FT AMSL Clase de Espacio Aereo: D *Airspace class: D* 18 58 38 N 103 58 58 W 18 50 57 N 103 33 00 W ARCO HORARIO DE 60 NM CON CENTRO EN 19 08 41 N 104 33 31 W *60 NM clockwise arc centered* *at 19 08 41 N 104 33 31 W* 18 29 40 N 103 45 19 W 18 46 21 N 104 06 01 W ARCO ANTIHORARIO DE 35 NM CON CENTRO EN 19 08 58 N 104 34 17 W *35 NM counterclockwise arc centered* *at 19 08 58 N 104 34 17 W* 18 58 21 N 103 58 51 W FL195 / 6500 FT AMSL Clase de Espacio Aereo: D *Airspace class: D*				

Nombre *Name* Límites laterales *Lateral Limits* Límites verticales *Vertical Limits* Clase de espacio aéreo *Class of Airspace*	Unidad que proporciona el servicio *Unit providing service*	Distintivo de llamada *Call sign* Idiomas *Languages* Área y condiciones de uso *Area and condition of use* Horas de servicio *Hours of service*	Frecuencia / propósito *Frequency / purpose*	Observaciones *Remarks*
1	2	3	4	5
TMA MANZANILLO (cont.) 19 27 27 N 103 33 14 W ARCO ANTIHORARIO DE 11 NM CON CENTRO EN 19 16 30 N 103 34 44 W *11 NM counterclockwise arc centered at 19 16 30 N 103 34 44 W* 19 06 21 N 103 30 11 W ARCO ANTIHORARIO DE 60 NM CON CENTRO EN 19 08 41 N 104 33 31 W *60 NM counterclockwise arc centered at 19 08 41 N 104 33 31 W* 19 27 27 N 103 33 14 W FL195 / 5500 FT AMSL Clase de Espacio Aereo: D *Airspace class: D* 19 25 12 N 103 41 54 W ARCO ANTIHORARIO DE 11 NM CON CENTRO EN 19 16 30 N 103 34 44 W *11 NM counterclockwise arc centered at 19 16 30 N 103 34 44 W* 19 06 21 N 103 30 11 W ARCO HORARIO DE 60 NM CON CENTRO EN 19 08 41 N 104 33 31 W *60 NM clockwise arc centered at 19 08 41 N 104 33 31 W* 19 01 27 N 103 30 37 W ARCO HORARIO DE 15.5 NM CON CENTRO EN 19 16 30 N 103 34 44 W *15.5 NM clockwise arc centered at 19 16 30 N 103 34 44 W* 19 20 31 N 103 50 34 W 19 21 10 N 103 53 08 W ARCO HORARIO DE 18 NM CON CENTRO EN 19 16 30 N 103 34 44 W *18 NM clockwise arc centered at 19 16 30 N 103 34 44 W* 19 26 52 N 103 50 21 W 19 27 43 N 103 51 39 W ARCO HORARIO DE 19.5 NM CON CENTRO EN 19 16 30 N 103 34 44 W *19.5 NM clockwise arc centered at 19 16 30 N 103 34 44 W* 19 31 56 N 103 47 27 W 19 25 12 N 103 41 54 W FL195 / 6100 FT AMSL Clase de Espacio Aereo: D *Airspace class: D*				

Nombre *Name* Límites laterales *Lateral Limits* Límites verticales *Vertical Limits* Clase de espacio aéreo *Class of Airspace*	Unidad que proporciona el servicio *Unit providing service*	Distintivo de llamada *Call sign* Idiomas *Languages* Área y condiciones de uso *Area and condition of use* Horas de servicio *Hours of service*	Frecuencia / propósito *Frequency / purpose*	Observaciones *Remarks*
1	2	3	4	5
TMA MANZANILLO (cont.) 19 25 12 N 103 41 54 W 19 31 56 N 103 47 27 W ARCO HORARIO DE 19.5 NM CON CENTRO EN 19 16 30 N 103 34 44 W *19.5 NM clockwise arc centered* *at 19 16 30 N 103 34 44 W* 19 34 39 N 103 42 29 W 19 29 32 N 103 40 17 W ARCO HORARIO DE 14 NM CON CENTRO EN 19 16 30 N 103 34 44 W *14 NM clockwise arc centered* *at 19 16 30 N 103 34 44 W* 19 30 01 N 103 38 50 W 19 27 07 N 103 37 57 W ARCO ANTIHORARIO DE 11 NM CON CENTRO EN 19 16 30 N 103 34 44 W *11 NM counterclockwise arc centered* *at 19 16 30 N 103 34 44 W* 19 25 12 N 103 41 54 W FL195 / 7800 FT AMSL Clase de Espacio Aereo: D *Airspace class: D* 19 27 07 N 103 37 57 W 19 30 01 N 103 38 50 W ARCO ANTIHORARIO DE 14 NM CON CENTRO EN 19 16 30 N 103 34 44 W *14 NM counterclockwise arc centered* *at 19 16 30 N 103 34 44 W* 19 29 32 N 103 40 17 W 19 41 07 N 103 45 15 W 19 33 20 N 103 35 37 W ARCO HORARIO DE 60 NM CON CENTRO EN 19 08 41 N 104 33 31 W *60 NM clockwise arc centered* *at 19 08 41 N 104 33 31 W* 19 27 27 N 103 33 14 W ARCO ANTIHORARIO DE 11 NM CON CENTRO EN 19 16 30 N 103 34 44 W *11 NM counterclockwise arc centered* *at 19 16 30 N 103 34 44 W* 19 27 07 N 103 37 57 W FL195 / 15500 FT AMSL Clase de Espacio Aereo: D *Airspace class: D*				

Nombre *Name* Límites laterales *Lateral Limits* Límites verticales *Vertical Limits* Clase de espacio aéreo *Class of Airspace*	Unidad que proporciona el servicio *Unit providing service*	Distintivo de llamada *Call sign* Idiomas *Languages* Área y condiciones de uso *Area and condition of use* Horas de servicio *Hours of service*	Frecuencia / propósito *Frequency / purpose*	Observaciones *Remarks*
1	2	3	4	5
TMA MANZANILLO (cont.) 19 13 38 N 104 44 49 W 19 14 54 N 104 47 41 W ARCO HORARIO DE 14 NM CON CENTRO EN 19 08 58 N 104 34 17 W *14 NM clockwise arc centered* *at 19 08 58 N 104 34 17 W* 19 21 08 N 104 41 41 W 19 18 32 N 104 40 06 W ARCO ANTIHORARIO DE 11 NM CON CENTRO EN 19 08 58 N 104 34 17 W *11 NM counterclockwise arc centered* *at 19 08 58 N 104 34 17 W* 19 13 38 N 104 44 49 W FL195 / 2500 FT AMSL Clase de Espacio Aereo: D *Airspace class: D* 19 31 16 N 103 48 17 W 19 43 00 N 103 59 05 W ARCO ANTIHORARIO DE 35 NM CON CENTRO EN 19 16 30 N 103 34 44 W *35 NM counterclockwise arc centered* *at 19 16 30 N 103 34 44 W* 19 41 45 N 104 00 30 W 19 57 35 N 104 16 46 W ARCO HORARIO DE 57 NM CON CENTRO EN 19 16 30 N 103 34 44 W *57 NM clockwise arc centered* *at 19 16 30 N 103 34 44 W* 20 02 09 N 104 11 10 W 19 41 12 N 103 45 16 W 19 34 39 N 103 42 29 W ARCO ANTIHORARIO DE 19.5 NM CON CENTRO EN 19 16 30 N 103 34 44 W *19.5 NM counterclockwise arc centered* *at 19 16 30 N 103 34 44 W* 19 31 16 N 103 48 17 W FL195 / 9000 FT AMSL Clase de Espacio Aereo: D *Airspace class: D* 19 28 49 N 103 50 47 W 19 36 04 N 104 00 15 W ARCO ANTIHORARIO DE 31 NM CON CENTRO EN 19 16 30 N 103 34 44 W *31 NM counterclockwise arc centered* *at 19 16 30 N 103 34 44 W* 19 34 46 N 104 01 18 W 19 50 02 N 104 23 39 W ARCO HORARIO DE 57 NM CON CENTRO EN 19 16 30 N 103 34 44 W *57 NM clockwise arc centered* *at 19 16 30 N 103 34 44 W* 19 57 35 N 104 16 46 W 19 41 45 N 104 00 30 W ARCO HORARIO DE 35 NM CON CENTRO EN 19 16 30 N 103 34 44 W *35 NM clockwise arc centered* *at 19 16 30 N 103 34 44 W* 19 43 00 N 103 59 05 W				

Nombre *Name* Límites laterales *Lateral Limits* Límites verticales *Vertical Limits* Clase de espacio aéreo *Class of Airspace*	Unidad que proporciona el servicio *Unit providing service*	Distintivo de llamada *Call sign* Idiomas *Languages* Área y condiciones de uso *Area and condition of use* Horas de servicio *Hours of service*	Frecuencia / propósito *Frequency / purpose*	Observaciones *Remarks*
1	2	3	4	5
TMA MANZANILLO (cont.) 19 31 16 N 103 48 17 W ARCO ANTIHORARIO DE 19.5 NM CON CENTRO EN 19 16 30 N 103 34 44 W *19.5 NM counterclockwise arc centered* *at 19 16 30 N 103 34 44 W* 19 28 49 N 103 50 47 W FL195 / 6600 FT AMSL Clase de Espacio Aereo: D *Airspace class: D* 19 24 25 N 103 51 51 W 19 30 07 N 104 04 14 W ARCO HORARIO DE 31 NM CON CENTRO EN 19 16 30 N 103 34 44 W *31 NM clockwise arc centered* *at 19 16 30 N 103 34 44 W* 19 36 04 N 104 00 15 W 19 28 49 N 103 50 47 W ARCO ANTIHORARIO DE 19.5 NM CON CENTRO EN 19 16 30 N 103 34 44 W *19.5 NM counterclockwise arc centered* *at 19 16 30 N 103 34 44 W* 19 27 43 N 103 51 39 W 19 26 52 N 103 50 21 W ARCO ANTIHORARIO DE 18 NM CON CENTRO EN 19 16 30 N 103 34 44 W *18 NM counterclockwise arc centered* *at 19 16 30 N 103 34 44 W* 19 24 25 N 103 51 51 W FL195 / 9500 FT AMSL Clase de Espacio Aereo: D *Airspace class: D* 19 14 54 N 104 47 41 W 19 17 26 N 104 53 26 W ARCO HORARIO DE 20 NM CON CENTRO EN 19 08 58 N 104 34 17 W *20 NM clockwise arc centered* *at 19 08 58 N 104 34 17 W* 19 24 20 N 104 47 53 W 19 19 44 N 104 43 48 W ARCO ANTIHORARIO DE 14 NM CON CENTRO EN 19 08 58 N 104 34 17 W *14 NM counterclockwise arc centered* *at 19 08 58 N 104 34 17 W* 19 14 54 N 104 47 41 W FL195 / 3200 FT AMSL Clase de Espacio Aereo: D *Airspace class: D* 19 17 26 N 104 53 26 W 19 21 39 N 105 03 02 W ARCO HORARIO DE 30 NM CON CENTRO EN 19 08 58 N 104 34 17 W *30 NM clockwise arc centered* *at 19 08 58 N 104 34 17 W* 19 32 01 N 104 54 42 W 19 24 20 N 104 47 53 W ARCO ANTIHORARIO DE 20 NM CON CENTRO EN 19 08 58 N 104 34 17 W				

Nombre *Name* Límites laterales *Lateral Limits* Límites verticales *Vertical Limits* Clase de espacio aéreo *Class of Airspace*	Unidad que proporciona el servicio *Unit providing service*	Distintivo de llamada *Call sign* Idiomas *Languages* Área y condiciones de uso *Area and condition of use* Horas de servicio *Hours of service*	Frecuencia / propósito *Frequency / purpose*	Observaciones *Remarks*
1	2	3	4	5
TMA MANZANILLO (cont.) *20 NM counterclockwise arc centered* *at 19 08 58 N 104 34 17 W* 19 17 26 N 104 53 26 W FL195 / 4500 FT AMSL Clase de Espacio Aereo: D *Airspace class: D* 19 18 32 N 104 40 06 W 19 21 08 N 104 41 41 W ARCO ANTIHORARIO DE 14 NM CON CENTRO EN 19 08 58 N 104 34 17 W *14 NM counterclockwise arc centered* *at 19 08 58 N 104 34 17 W* 19 19 44 N 104 43 48 W 19 32 01 N 104 54 42 W ARCO HORARIO DE 30 NM CON CENTRO EN 19 08 58 N 104 34 17 W *30 NM clockwise arc centered* *at 19 08 58 N 104 34 17 W* 19 37 15 N 104 45 09 W 19 19 20 N 104 38 15 W ARCO ANTIHORARIO DE 11 NM CON CENTRO EN 19 08 58 N 104 34 17 W *11 NM counterclockwise arc centered* *at 19 08 58 N 104 34 17 W* 19 18 32 N 104 40 06 W FL195 / 3800 FT AMSL Clase de Espacio Aereo: D *Airspace class: D* 19 19 20 N 104 38 15 W 19 23 07 N 104 39 42 W ARCO HORARIO DE 15 NM CON CENTRO EN 19 08 58 N 104 34 17 W *15 NM clockwise arc centered* *at 19 08 58 N 104 34 17 W* 19 23 31 N 104 30 10 W 19 19 38 N 104 31 16 W ARCO ANTIHORARIO DE 11 NM CON CENTRO EN 19 08 58 N 104 34 17 W *11 NM counterclockwise arc centered* *at 19 08 58 N 104 34 17 W* 19 19 20 N 104 38 15 W FL195 / 3600 FT AMSL Clase de Espacio Aereo: D *Airspace class: D* 19 23 07 N 104 39 42 W 19 27 50 N 104 41 31 W ARCO HORARIO DE 20 NM CON CENTRO EN 19 08 58 N 104 34 17 W *20 NM clockwise arc centered* *at 19 08 58 N 104 34 17 W* 19 28 21 N 104 28 48 W 19 23 31 N 104 30 10 W ARCO ANTIHORARIO DE 15 NM CON CENTRO EN 19 08 58 N 104 34 17 W *15 NM counterclockwise arc centered* *at 19 08 58 N 104 34 17 W*				

Nombre *Name* Límites laterales *Lateral Limits* Límites verticales *Vertical Limits* Clase de espacio aéreo *Class of Airspace*	Unidad que proporciona el servicio *Unit providing service*	Distintivo de llamada *Call sign* Idiomas *Languages* Área y condiciones de uso *Area and condition of use* Horas de servicio *Hours of service*	Frecuencia / propósito *Frequency / purpose*	Observaciones *Remarks*
1	2	3	4	5
TMA MANZANILLO (cont.) 19 23 07 N 104 39 42 W FL195 / 4700 FT AMSL Clase de Espacio Aereo: D *Airspace class: D* 19 27 50 N 104 41 31 W 19 37 15 N 104 45 09 W ARCO HORARIO DE 30 NM CON CENTRO EN 19 08 58 N 104 34 17 W *30 NM clockwise arc centered* *at 19 08 58 N 104 34 17 W* 19 38 58 N 104 31 30 W 19 28 58 N 104 32 26 W ARCO ANTIHORARIO DE 20 NM CON CENTRO EN 19 08 58 N 104 34 17 W *20 NM counterclockwise arc centered* *at 19 08 58 N 104 34 17 W* 19 27 50 N 104 41 31 W FL195 / 5500 FT AMSL Clase de Espacio Aereo: D *Airspace class: D* 19 31 28 N 105 15 32 W 19 38 34 N 105 28 37 W ARCO HORARIO DE 59.9 NM CON CENTRO EN 19 08 41 N 104 33 31 W *59.2 NM clockwise arc centered* *at 19 08 58 N 104 34 17 W* 19 41 33 N 105 26 42 W 19 48 36 N 105 09 28 W 19 43 32 N 105 04 56 W ARCO ANTIHORARIO DE 45 NM CON CENTRO EN 19 08 58 N 104 34 17 W *45 NM counterclockwise arc centered* *at 19 08 58 N 104 34 17 W* 19 31 28 N 105 15 32 W FL195 / 9500 FT AMSL Clase de Espacio Aereo: D *Airspace class: D* 19 20 56 N 103 59 30 W 19 23 22 N 103 52 21 W ARCO ANTIHORARIO DE 18 NM CON CENTRO EN 19 16 30 N 103 34 44 W *18 NM counterclockwise arc centered* *at 19 16 30 N 103 34 44 W* 19 21 10 N 103 53 08 W 19 20 31 N 103 50 34 W ARCO ANTIHORARIO DE 15.5 NM CON CENTRO EN 19 16 30 N 103 34 44 W *15.5 NM counterclockwise arc centered* *at 19 16 30 N 103 34 44 W* 19 01 27 N 103 30 37 W ARCO HORARIO DE 60 NM CON CENTRO EN 19 08 41 N 104 33 31 W *60 NM clockwise arc centered* *at 19 08 41 N 104 33 31 W* 18 50 57 N 103 33 00 W 18 58 38 N 103 58 58 W				

Nombre *Name* Límites laterales *Lateral Limits* Límites verticales *Vertical Limits* Clase de espacio aéreo *Class of Airspace*	Unidad que proporciona el servicio *Unit providing service*	Distintivo de llamada *Call sign* Idiomas *Languages* Área y condiciones de uso *Area and condition of use* Horas de servicio *Hours of service*	Frecuencia / propósito *Frequency / purpose*	Observaciones *Remarks*
1	2	3	4	5
TMA MANZANILLO (cont.) ARCO ANTIHORARIO DE 35 NM CON CENTRO EN 19 08 58 N 104 34 17 W *35 NM counterclockwise arc centered at 19 08 58 N 104 34 17 W* 19 20 56 N 103 59 30 W FL195 / 8500 FT AMSL Clase de Espacio Aereo: D *Airspace class: D* 19 38 37 N 104 39 48 W 19 59 05 N 104 43 37 W 20 08 49 N 104 19 26 W 20 02 09 N 104 11 10 W ARCO ANTIHORARIO DE 57 NM CON CENTRO EN 19 16 30 N 103 34 44 W *57 NM counterclockwise arc centered at 19 16 30 N 103 34 44 W* 19 50 02 N 104 23 39 W 19 49 27 N 104 22 49 W 19 28 21 N 104 28 48 W ARCO ANTIHORARIO DE 20 NM CON CENTRO EN 19 08 58 N 104 34 17 W *20 NM counterclockwise arc centered at 19 08 58 N 104 34 17 W* 19 28 58 N 104 32 26 W 19 38 58 N 104 31 30 W ARCO ANTIHORARIO DE 30 NM CON CENTRO EN 19 08 58 N 104 34 17 W *30 NM counterclockwise arc centered at 19 08 58 N 104 34 17 W* FL195 / 9000 FT AMSL Clase de Espacio Aereo: D *Airspace class: D* 18 58 35 N 104 30 18 W 18 52 56 N 104 28 09 W ARCO ANTIHORARIO DE 17 NM CON CENTRO EN 19 08 58 N 104 34 17 W *17 NM counterclockwise arc centered at 19 08 58 N 104 34 17 W* 18 57 59 N 104 20 32 W 18 29 40 N 103 45 19 W ARCO HORARIO DE 60 NM CON CENTRO EN 19 08 41 N 104 33 31 W *60 NM clockwise arc centered at 19 08 41 N 104 33 31 W* 19 38 34 N 105 28 37 W 19 23 59 N 105 01 46 W ARCO ANTIHORARIO DE 30 NM CON CENTRO EN 19 08 58 N 104 34 17 W *30 NM counterclockwise arc centered at 19 08 58 N 104 34 17 W* 19 21 39 N 105 03 02 W 19 15 45 N 104 49 36 W ARCO ANTIHORARIO DE 16 NM CON CENTRO EN 19 08 58 N 104 34 17 W *16 NM counterclockwise arc centered at 19 08 58 N 104 34 17 W* 19 00 55 N 104 48 54 W 19 03 26 N 104 44 20 W				

Nombre *Name* Límites laterales *Lateral Limits* Límites verticales *Vertical Limits* Clase de espacio aéreo *Class of Airspace*	Unidad que proporciona el servicio *Unit providing service*	Distintivo de llamada *Call sign* Idiomas *Languages* Área y condiciones de uso *Area and condition of use* Horas de servicio *Hours of service*	Frecuencia / propósito *Frequency / purpose*	Observaciones *Remarks*
1	2	3	4	5
TMA MANZANILLO (cont.) ARCO ANTIHORARIO DE 11 NM CON CENTRO EN 19 08 58 N 104 34 17 W *11 NM counterclockwise arc centered at 19 08 58 N 104 34 17 W* 18 58 35 N 104 30 18 W FL195 / 4000 FT AMSL Clase de Espacio Aereo: D *Airspace class: D*				

Nombre *Name* Límites laterales *Lateral Limits* Límites verticales *Vertical Limits* Clase de espacio aéreo *Class of Airspace*	Unidad que proporciona el servicio *Unit providing service*	Distintivo de llamada *Call sign* Idiomas *Languages* Área y condiciones de uso *Area and condition of use* Horas de servicio *Hours of service*	Frecuencia / propósito *Frequency / purpose*	Observaciones *Remarks*
1	2	3	4	5
TMA MATAMOROS 26 03 25N 097 48 36W Frontera México / USA *Border Mexico/ USA* 25 57 55N 097 06 17W 25 41 58N 097 10 17W 25 25 55N 096 40 25W 25 15 35N 096 47 13W 25 05 38N 097 19 18W 25 17 56N 098 01 46W 25 40 09N 097 58 28W 26 03 25N 097 48 36W Dentro de los limites horizontales de la TMA *Whitin the horizontal limits of the TMA* FL195 / (4) Clase de espacio aéreo: D *Class of airspace: D*	APP Matamoros	Matamoros Aproximación *Matamoros Approach* Español / English Ver MMMA AD 2.18 *See MMMA AD 2.18*	118.0 MHZ APP NO RADAR	
TMA MAZATLÁN 24 18 56N 106 28 41W ARCO HORARIO DE 70NM CON CENTRO EN 23 09 38N 106 16 15W *70NM clockwise arc centered at 23 09 38N 106 16 15W* 24 17 04N 105 54 59W 23 57 18N 105 59 18W ARCO HORARIO DE 50NM CON CENTRO EN 23 09 38N 106 16 15W *50NM clockwise arc centered at 23 09 38N 106 16 15W* 23 40 42N 105 33 34W 23 44 15N 105 27 12W 23 33 57N 105 20 26W 23 30 24N 105 26 48W ARCO HORARIO DE 50NM CON CENTRO EN 23 09 38N 106 16 15W *50NM clockwise arc centered at 23 09 38N 106 16 15W* 22 57 27N 105 23 40W 22 50 10N 105 03 22W ARCO HORARIO DE 70NM CON CENTRO EN 23 09 38N 106 16 15W *70NM clockwise arc centered at 23 09 38N 106 16 15W* 22 17 17N 105 25 46W 22 31 08N 105 41 32W	APP Mazatlán	Mazatlán Aproximación *Mazatlan Approach* Español / English H24	121.2 MHZ APP NO RADAR	

Nombre *Name* Límites laterales *Lateral Limits* Límites verticales *Vertical Limits* Clase de espacio aéreo *Class of Airspace*	Unidad que proporciona el servicio *Unit providing service*	Distintivo de llamada *Call sign* Idiomas *Languages* Área y condiciones de uso *Area and condition of use* Horas de servicio *Hours of service*	Frecuencia / propósito *Frequency / purpose*	Observaciones *Remarks*
1	2	3	4	5
TMA MAZATLÁN (cont.) ARCO HORARIO DE 50NM CON CENTRO EN 23 09 38N 106 16 15W *50NM clockwise arc centered* *at 23 09 38N 106 16 15W* 23 37 21N 107 01 33W 23 45 21N 107 11 48W 23 52 27N 107 00 40W 23 46 32N 106 53 06W ARCO HORARIO DE 50NM CON CENTRO EN 23 09 38N 106 16 15W *50NM clockwise arc centered* *at 23 09 38N 106 16 15W* 23 47 15N 106 52 14W 23 54 24N 106 57 36W 24 01 14N 106 46 50W 23 54 05N 106 41 28W ARCO HORARIO DE 50NM CON CENTRO EN 23 09 38N 106 16 15W *50NM clockwise arc centered* *at 23 09 38N 106 16 15W* 23 58 20N 106 29 17W 24 05 38N 106 30 15W 24 14 33N 106 45 50W ARCO ANTIHORARIO DE 50NM CON CENTRO EN 24 45 52N 107 28 38W *50NM counterclockwise arc centered* *at 24 45 52N 107 28 38W* 24 24 46N 106 38 53W 24 18 56N 106 28 41W *LIMITES VERTICALES* *Vertical limits* 23 23 24N 106 12 33W 23 15 07N 106 14 45W 23 15 52N 106 23 00W ARCO ANTIHORARIO DE 9NM CON CENTRO EN 23 09 41N 106 15 52W *9NM counterclockwise arc centered* *at 23 09 41N 106 15 52W* 23 12 46N 106 25 03W 23 14 34N 106 30 07W ARCO HORARIO DE 14NM CON CENTRO EN 23 09 41N 106 15 52W *14NM clockwise arc centered* *at 23 09 41N 106 15 52W* 23 23 24N 106 12 33W FL195 / 2000 FT AMSL Clase de espacio aéreo: D *Class of airspace: D*				

Nombre *Name* Límites laterales *Lateral Limits* Límites verticales *Vertical Limits* Clase de espacio aéreo *Class of Airspace*	Unidad que proporciona el servicio *Unit providing service*	Distintivo de llamada *Call sign* Idiomas *Languages* Área y condiciones de uso *Area and condition of use* Horas de servicio *Hours of service*	Frecuencia / propósito *Frequency / purpose*	Observaciones *Remarks*
1	2	3	4	5
TMA MAZATLÁN (cont.) 22 57 14N 105 52 41W 22 49 47N 105 38 35W ARCO HORARIO DE 40NM CON CENTRO EN 23 09 38N 106 16 15W *40NM clockwise arc centered* *at 23 09 38N 106 16 15W* 22 37 00N 105 51 03W 22 28 49N 105 44 46W ARCO HORARIO DE 50NM CON CENTRO EN 23 09 38N 106 16 15W *50NM clockwise arc centered* *at 23 09 38N 106 16 15W* 23 37 21N 107 01 33W 23 45 21N 107 11 48W 23 52 27N 107 00 40W 23 46 32N 106 53 06W 23 33 58N 106 35 27W ARCO ANTIHORARIO DE 30NM CON CENTRO EN 23 09 38N 106 16 15W *30NM counterclockwise arc centered* *at 23 09 38N 106 16 15W* 23 20 26N 106 46 40W 23 18 38N 106 41 35W ARCO ANTIHORARIO DE 25NM CON CENTRO EN 23 09 38N 106 16 15W *25NM counterclockwise arc centered* *at 23 09 38N 106 16 15W* 22 54 10N 106 37 36W 22 47 58N 106 46 06W ARCO ANTIHORARIO DE 35NM CON CENTRO EN 23 09 38N 106 16 15W *35NM counterclockwise arc centered* *at 23 09 38N 106 16 15W* 22 34 37N 106 19 06W 22 44 37N 106 18 17W ARCO ANTIHORARIO DE 25NM CON CENTRO EN 23 09 38N 106 16 15W *25NM counterclockwise arc centered* *at 23 09 38N 106 16 15W* 22 57 14N 105 52 41W FL195 / 4500 FT AMSL Clase de espacio aéreo: D *Class of airspace: D* 23 38 38N 106 25 01W 23 57 57N 106 30 53W ARCO HORARIO DE 50NM CON CENTRO EN 23 09 38N 106 16 15W *50NM clockwise arc centered* *at 23 09 38N 106 16 15W* 23 58 52N 106 05 48W 23 39 10N 106 10 00W ARCO ANTIHORARIO DE 30NM CON CENTRO EN 23 09 38N 106 16 15W *30NM counterclockwise arc centered* *at 23 09 38N 106 16 15W* 23 38 38N 106 25 01W FL195 / 6500 FTAMSL Clase de espacio aéreo: D *Class of airspace: D*				

Nombre *Name* Límites laterales *Lateral Limits* Límites verticales *Vertical Limits* Clase de espacio aéreo *Class of Airspace*	Unidad que proporciona el servicio *Unit providing service*	Distintivo de llamada *Call sign* Idiomas *Languages* Área y condiciones de uso *Area and condition of use* Horas de servicio *Hours of service*	Frecuencia / propósito *Frequency / purpose*	Observaciones *Remarks*
1	2	3	4	5
TMA MAZATLÁN (cont.) 23 10 47N 105 32 52W 23 11 03N 105 22 01W ARCO HORARIO DE 50NM CON CENTRO EN 23 09 38N 106 16 15W *50NM clockwise arc centered* *at 23 09 38N 106 16 15W* 22 38 20N 105 33 56W 22 44 36N 105 42 23W ARCO ANTIHORARIO DE 40NM CON CENTRO EN 23 09 38N 106 16 15W *40NM counterclockwise arc centered* *at 23 09 38N 106 16 15W* 23 10 47N 105 32 52W FL195 / 10500 FT AMSL Clase de espacio aéreo: D *Class of airspace: D* 22 28 49N 105 44 46W 22 37 00N 105 51 03W ARCO ANTIHORARIO DE 40NM CON CENTRO EN 23 09 38N 106 16 15W *40NM counterclockwise arc centered* *at 23 09 38N 106 16 15W* 22 44 36N 105 42 23W 22 38 20N 105 33 56W ARCO HORARIO DE 50NM CON CENTRO EN 23 09 38N 106 16 15W *50NM clockwise arc centered* *at 23 09 38N 106 16 15W* 22 28 49N 105 44 46W FL195 / 7500 FT AMSL Clase de espacio aéreo: D *Class of airspace: D* 23 39 10N 106 10 00W 23 58 52N 106 05 48W ARCO HORARIO DE 50NM CON CENTRO EN 23 09 38N 106 16 15W *50NM clockwise arc centered* *at 23 09 38N 106 16 15W* 23 40 42N 105 33 34W 23 44 15N 105 27 12W 23 33 57N 105 20 26W 23 30 24N 105 26 48W ARCO HORARIO DE 50NM CON CENTRO EN 23 09 38N 106 16 15W *50NM clockwise arc centered* *at 23 09 38N 106 16 15W* 23 11 03N 105 22 01W 23 10 47N 105 32 52W ARCO ANTIHORARIO DE 40NM CON CENTRO EN 23 09 38N 106 16 15W *40NM counterclockwise arc centered* *at 23 09 38N 106 16 15W* 23 40 41N 105 48 42W 23 32 55N 105 55 36W ARCO ANTIHORARIO DE 30NM CON CENTRO EN 23 09 38N 106 16 15W *30NM counterclockwise arc centered* *at 23 09 38N 106 16 15W*				

Nombre *Name* Límites laterales *Lateral Limits* Límites verticales *Vertical Limits* Clase de espacio aéreo *Class of Airspace*	Unidad que proporciona el servicio *Unit providing service*	Distintivo de llamada *Call sign* Idiomas *Languages* Área y condiciones de uso *Area and condition of use* Horas de servicio *Hours of service*	Frecuencia / propósito *Frequency / purpose*	Observaciones *Remarks*
1	2	3	4	5
TMA MAZATLÁN (cont.) 23 39 10N 106 10 00W FL195 / 10500 FT AMSL Clase de espacio aéreo: D *Class of airspace: D* 23 47 15N 106 52 14W 23 54 24N 106 57 36W 24 01 14N 106 46 50W 23 54 05N 106 41 28W ARCO HORARIO DE 50NM CON CENTRO EN 23 09 38N 106 16 15W *50NM clockwise arc centered* *at 23 09 38N 106 16 15W* 23 57 57N 106 30 53W 23 38 38N 106 25 01W ARCO ANTIHORARIO DE 30NM CON CENTRO EN 23 09 38N 106 16 15W *30NM counterclockwise arc centered* *at 23 09 38N 106 16 15W* 23 33 58N 106 35 27W 23 46 32N 106 53 06W ARCO HORARIO DE 50NM CON CENTRO EN 23 09 38N 106 16 15W *50NM clockwise arc centered* *at 23 09 38N 106 16 15W* 23 47 15N 106 52 14W FL195 / 5500 FT AMSL Clase de espacio aéreo: D *Class of airspace: D* 24 05 38N 106 30 15W 24 14 33N 106 45 50W ARCO ANTIHORARIO DE 50NM CON CENTRO EN 24 45 52N 107 28 38W *50NM counterclockwise arc centered* *at 24 45 52N 107 28 38W* 24 24 46N 106 38 53W 24 18 56N 106 28 41W ARCO HORARIO DE 70NM CON CENTRO EN 23 09 38N 106 16 15W *70NM clockwise arc centered* *at 23 09 38N 106 16 15W* 24 19 39N 106 10 14W 23 59 38N 106 11 58W ARCO ANTIHORARIO DE 50NM CON CENTRO EN 23 09 38N 106 16 15W *50NM counterclockwise arc centered* *at 23 09 38N 106 16 15W* 23 58 20N 106 29 17W 24 05 38N 106 30 15W FL195 / 12500 FT AMSL Clase *de espacio aéreo: D* *Class of airspace: D*				

Nombre *Name* Límites laterales *Lateral Limits* Límites verticales *Vertical Limits* Clase de espacio aéreo *Class of Airspace*	Unidad que proporciona el servicio *Unit providing service*	Distintivo de llamada *Call sign* Idiomas *Languages* Área y condiciones de uso *Area and condition of use* Horas de servicio *Hours of service*	Frecuencia / propósito *Frequency / purpose*	Observaciones *Remarks*
1	2	3	4	5
TMA MAZATLÁN (cont.) 23 59 38N 106 11 58W 24 19 39N 106 10 14W ARCO HORARIO DE 70NM CON CENTRO EN 23 09 38N 106 16 15W *70NM clockwise arc centered* *at 23 09 38N 106 16 15W* 24 17 04N 105 54 59W 23 57 18N 105 59 18W ARCO ANTIHORARIO DE 50NM CON CENTRO EN 23 09 38N 106 16 15W *50NM counterclockwise arc centered* *at 23 09 38N 106 16 15W* 23 59 38N 106 11 58W FL195 / 16500 FT AMSL Clase de espacio aéreo: D *Class of airspace: D* 22 50 10N 105 03 22W ARCO HORARIO DE 70NM CON CENTRO EN 23 09 38N 106 16 15W *70NM clockwise arc centered* *at 23 09 38N 106 16 15W* 22 17 17N 105 25 46W 22 31 08N 105 41 32W ARCO ANTIHORARIO DE 50NM CON CENTRO EN 23 09 38N 106 16 15W *50NM counterclockwise arc centered* *at 23 09 38N 106 16 15W* 22 57 27N 105 23 40W 22 50 10N 105 03 22W FL195 / 14000 FT AMSL Clase de espacio aéreo: D *Class of airspace: D* 23 15 07N 106 14 45W 23 23 24N 106 12 33W ARCO HORARIO DE 14NM CON CENTRO EN 23 09 41N 106 15 52W *14NM clockwise arc centered* *at 23 09 41N 106 15 52W* 23 04 33N 106 30 01W 23 06 23N 106 24 58W ARCO HORARIO DE 9NM CON CENTRO EN 23 09 41N 106 15 52W *9 NM clockwise arc centered* *at 23 09 41N 106 15 52W* 23 15 52N 106 23 00W 23 15 07N 106 14 45W FL195 / 2500 FT AMSL Clase de espacio aéreo: D *Class of airspace: D* 23 06 23N 106 24 58W 23 04 33N 106 30 01W ARCO HORARIO DE 14NM CON CENTRO EN 23 09 41N 106 15 52W *14NM clockwise arc centered* *at 23 09 41N 106 15 52W*				

Nombre *Name* Límites laterales *Lateral Limits* Límites verticales *Vertical Limits* Clase de espacio aéreo *Class of Airspace*	Unidad que proporciona el servicio *Unit providing service*	Distintivo de llamada *Call sign* Idiomas *Languages* Área y condiciones de uso *Area and condition of use* Horas de servicio *Hours of service*	Frecuencia / propósito *Frequency / purpose*	Observaciones *Remarks*
1	2	3	4	5
TMA MAZATLÁN (cont.) 23 14 34N 106 30 07W 23 12 46N 106 25 03W ARCO ANTIHORARIO DE 9NM CON CENTRO EN 23 09 41N 106 15 52W *9NM counterclockwise arc centered at 23 09 41N 106 15 52W* 23 06 23N 106 24 58W FL195 / 1300 FT AMSL Clase de espacio aéreo: D *Class of airspace: D* 23 14 34N 106 30 07W 23 20 26N 106 46 40W ARCO HORARIO DE 30NM CON CENTRO EN 23 09 38N 106 16 15W *30NM clockwise arc centered at 23 09 38N 106 16 15W* 23 39 10N 106 10 00W 23 29 20N 106 12 05W ARCO HORARIO DE 20NM CON CENTRO EN 23 09 38N 106 16 15W *20NM clockwise arc centered at 23 09 38N 106 16 15W* 23 10 14N 105 54 34W 23 10 23N 105 49 08W ARCO HORARIO DE 25NM CON CENTRO EN 23 09 38N 106 16 15W *25NM clockwise arc centered at 23 09 38N 106 16 15W* 22 44 37N 106 18 17W 22 55 43N 106 17 23W ARCO ANTIHORARIO DE 14NM CON CENTRO EN 23 09 41N 106 15 52W *14NM counterclockwise arc centered at 23 09 41N 106 15 52W* 23 14 34N 106 30 07W FL195 / 3500 FT AMSL Clase de espacio aéreo: D *Class of airspace: D* 22 55 43N 106 17 23W 22 44 37N 106 18 17W ARCO HORARIO DE 25NM CON CENTRO EN 23 09 38N 106 16 15W *25NM clockwise arc centered at 23 09 38N 106 16 15W* 22 54 10N 106 37 36W 23 01 10N 106 27 57W ARCO ANTIHORARIO DE 14NM CON CENTRO EN 23 09 41N 106 15 52W *14NM counterclockwise arc centered at 23 09 41N 106 15 52W* 22 55 43N 106 17 23W FL195 / 1500 FT AMSL Clase de espacio aéreo: D *Class of airspace: D*				

Nombre *Name* Límites laterales *Lateral Limits* Límites verticales *Vertical Limits* Clase de espacio aéreo *Class of Airspace*	Unidad que proporciona el servicio *Unit providing service*	Distintivo de llamada *Call sign* Idiomas *Languages* Área y condiciones de uso *Area and condition of use* Horas de servicio *Hours of service*	Frecuencia / propósito *Frequency / purpose*	Observaciones *Remarks*
1	2	3	4	5
TMA MAZATLÁN (cont.) 23 01 10N 106 27 57W 22 54 10N 106 37 36W ARCO HORARIO DE 25NM CON CENTRO EN 23 09 38N 106 16 15W *25NM clockwise arc centered* *at 23 09 38N 106 16 15W* 23 18 38N 106 41 35W 23 14 34N 106 30 07W ARCO ANTIHORARIO DE 14NM CON CENTRO EN 23 09 41N 106 15 52W *14NM counterclockwise arc centered* *at 23 09 41N 106 15 52W* 23 01 10N 106 27 57W FL195 / 2500 FT AMSL Clase de espacio aéreo: D *Class of airspace: D* 23 29 20N 106 12 05W 23 39 10N 106 10 00W ARCO HORARIO DE 30NM CON CENTRO EN 23 09 38N 106 16 15W *30NM clockwise arc centered* *at 23 09 38N 106 16 15W* 23 10 31N 105 43 43W 23 10 14N 105 54 34W ARCO ANTIHORARIO DE 20NM CON CENTRO EN 23 09 38N 106 16 15W *20NM counterclockwise arc centered* *at 23 09 38N 106 16 15W* 23 29 20N 106 12 05W FL195 / 4500 FT AMSL Clase de espacio aéreo: D *Class of airspace: D* 23 32 55N 105 55 36W 23 40 41N 105 48 42W ARCO HORARIO DE 40NM CON CENTRO EN 23 09 38N 106 16 15W *40NM clockwise arc centered* *at 23 09 38N 106 16 15W* 23 10 47N 105 32 52W 23 10 31N 105 43 43W ARCO ANTIHORARIO DE 30NM CON CENTRO EN 23 09 38N 106 16 15W *30NM counterclockwise arc centered* *at 23 09 38N 106 16 15W* 23 32 55N 105 55 36W FL195 / 8500 FT AMSL Clase de espacio aéreo: D *Class of airspace: D* 23 10 23N 105 49 08W 23 10 47N 105 32 52W ARCO HORARIO DE 40NM CON CENTRO EN 23 09 38N 106 16 15W *40NM clockwise arc centered* *at 23 09 38N 106 16 15W*				

Nombre *Name* Límites laterales *Lateral Limits* Límites verticales *Vertical Limits* Clase de espacio aéreo *Class of Airspace*	Unidad que proporciona el servicio *Unit providing service*	Distintivo de llamada *Call sign* Idiomas *Languages* Área y condiciones de uso *Area and condition of use* Horas de servicio *Hours of service*	Frecuencia / propósito *Frequency / purpose*	Observaciones *Remarks*
1	2	3	4	5
TMA MAZATLÁN (cont.) 22 49 47N 105 38 35W 22 57 14N 105 52 41W ARCO ANTIHORARIO DE 25NM CON CENTRO EN 23 09 38N 106 16 15W *25NM counterclockwise arc centered at 23 09 38N 106 16 15W* 23 10 23N 105 49 08W FL195 / 6500 FT AMSL Clase de espacio aéreo: D *Class of airspace: D* 22 44 37N 106 18 17W 22 34 37N 106 19 06W ARCO HORARIO DE 35NM CON CENTRO EN 23 09 38N 106 16 15W *35NM clockwise arc centered at 23 09 38N 106 16 15W* 22 47 58N 106 46 06W 22 54 10N 106 37 36W ARCO ANTIHORARIO DE 25NM CON CENTRO EN 23 09 38N 106 16 15W *25NM counterclockwise arc centered at 23 09 38N 106 16 15W* 22 44 37N 106 18 17W FL195 / 3500 FT AMSL Clase de espacio aéreo: D *Class of airspace: D*				

Nombre *Name* Límites laterales *Lateral Limits* Límites verticales *Vertical Limits* Clase de espacio aéreo *Class of Airspace*	Unidad que proporciona el servicio *Unit providing service*	Distintivo de llamada *Call sign* Idiomas *Languages* Área y condiciones de uso *Area and condition of use* Horas de servicio *Hours of service*	Frecuencia / propósito *Frequency / purpose*	Observaciones *Remarks*
1	2	3	4	5
TMA MÉRIDA 21 33 55N 089 03 58W ARCO HORARIO DE 50NM CON CENTRO EN VOR/DME/MID *50NM clockwise arc centered at VOR/DME/MID* 20 25 47N 090 21 43W 20 15 20N 090 40 21W 20 25 41N 090 46 53W 20 36 08N 090 28 15W ARCO HORARIO DE 50NM CON CENTRO EN VOR/DME/MID *50NM clockwise arc centered at VOR/DME/MID* 20 37 24N 090 28 49W 20 31 58N 090 49 44W 20 43 34N 090 53 09W 20 52 54N 090 54 20W 21 00 36N 090 54 19W 21 13 05N 090 52 03W 21 16 21N 090 28 23W ARCO HORARIO DE 50NM CON CENTRO EN VOR/DME/MID *50NM clockwise arc centered at VOR/DME/MID* 21 17 00N 090 28 05W 21 20 09N 090 49 48W 21 31 31N 090 44 12W 21 28 07N 090 20 44W ARCO HORARIO DE 50NM CON CENTRO EN VOR/DME/MID *50NM clockwise arc centered at VOR/DME/MID* 21 30 57N 090 18 04W 21 42 05N 090 36 14W 21 50 43N 090 26 48W 21 38 56N 090 07 36W ARCO HORARIO DE 50NM CON CENTRO EN VOR/DME/MID *50NM clockwise arc centered at VOR/DME/MID* 21 33 55N 089 03 58W *LIMITES VERTICALES* *Vertical limits* 21 29 14N 089 26 25W 21 19 50N 089 30 08W ARCO HORARIO DE 25NM CON CENTRO EN VOR/DME/MID *25NM clockwise arc centered at VOR/DME/MID* 21 12 57N 089 19 24W ARCO HORARIO DE 25NM CON CENTRO EN VOR/DME/MID *25NM clockwise arc centered at VOR/DME/MID*	APP Mérida	Mérida Aproximación *Merida Approach* Español / English H24	121.2 MHZ APP RADAR	RADAR TAR: MSSR

Nombre *Name* Límites laterales *Lateral Limits* Límites verticales *Vertical Limits* Clase de espacio aéreo *Class of Airspace*	Unidad que proporciona el servicio *Unit providing service*	Distintivo de llamada *Call sign* Idiomas *Languages* Área y condiciones de uso *Area and condition of use* Horas de servicio *Hours of service*	Frecuencia / propósito *Frequency / purpose*	Observaciones *Remarks*
1	2	3	4	5
TMA MÉRIDA (cont.) 21 03 17N 089 13 43W 21 03 36N 089 05 04W 20 51 34N 089 04 34W 20 51 15N 089 13 13W ARCO HORARIO DE 25NM CON CENTRO EN VOR/DME/MID *25NM clockwise arc centered at VOR/DME/MID* 20 35 38N 089 24 13W 20 30 08N 089 22 01W 20 25 52N 089 33 59W 20 31 22N 089 36 11W ARCO HORARIO DE 25NM CON CENTRO EN VOR/DME/MID *25NM clockwise arc centered at VOR/DME/MID* 20 44 06N 090 02 43W ARCO HORARIO DE 25NM CON CENTRO EN VOR/DME/MID *25NM clockwise arc centered at VOR/DME/MID* 20 57 08N 090 06 04W 21 03 40N 090 32 14W ARCO HORARIO DE 50NM CON CENTRO EN VOR/DME/MID *50NM clockwise arc centered at VOR/DME/MID* 21 16 21N 090 28 23W ARCO HORARIO DE 50NM CON CENTRO EN VOR/DME/MID *50NM clockwise arc centered at VOR/DME/MID* 21 17 00N 090 28 05W ARCO HORARIO DE 50NM CON CENTRO EN VOR/DME/MID *50NM clockwise arc centered at VOR/DME/MID* 21 28 07N 090 20 44W ARCO HORARIO DE 50NM CON CENTRO EN VOR/DME/MID *50NM clockwise arc centered at VOR/DME/MID* 21 30 57N 090 18 04W ARCO HORARIO DE 50NM CON CENTRO EN VOR/DME/MID *50NM clockwise arc centered at VOR/DME/MID* 21 38 56N 090 07 36W 21 26 56N 089 57 41W ARCO HORARIO DE 35NM CON CENTRO EN VOR/DME/MID *35NM clockwise arc centered at VOR/DME/MID* 21 29 14N 089 26 25W FL195 / 1500FT AMSL Clase de espacio aéreo: D *Class of airspace: D*				

Nombre *Name* Límites laterales *Lateral Limits* Límites verticales *Vertical Limits* Clase de espacio aéreo *Class of Airspace*	Unidad que proporciona el servicio *Unit providing service*	Distintivo de llamada *Call sign* Idiomas *Languages* Área y condiciones de uso *Area and condition of use* Horas de servicio *Hours of service*	Frecuencia / propósito *Frequency / purpose*	Observaciones *Remarks*
1	2	3	4	5
TMA MÉRIDA (cont.) 21 33 55N 089 03 58W 21 12 57N 089 19 24W ARCO ANTIHORARIO DE 25NM CON CENTRO EN VOR/DME/MID *25NM counterclockwise arc centered at VOR/DME/MID* 21 19 50N 089 30 08W 21 29 14N 089 26 25W ARCO ANTIHORARIO DE 35NM CON CENTRO EN VOR/DME/MID *35NM counterclockwise arc centered at VOR/DME/MID* 21 26 56N 089 57 41W 21 38 56N 090 07 36W ARCO HORARIO DE 50NM CON CENTRO EN VOR/DME/MID *50NM clockwise arc centered at VOR/DME/MID* 21 33 55N 089 03 58W FL195 / 3500FT AMSL Clase de espacio aéreo: D *Class of airspace: D* 21 33 55N 089 03 58W ARCO HORARIO DE 50NM CON CENTRO EN VOR/DME/MID *50NM clockwise arc centered at VOR/DME/MID* 21 08 06N 088 47 25W 21 01 58N 089 04 60W 21 03 36N 089 05 04W 21 03 17N 089 13 43W ARCO ANTIHORARIO DE 25NM CON CENTRO EN VOR/DME/MID *25NM counterclockwise arc centered at VOR/DME/MID* 21 12 57N 089 19 24W 21 33 55N 089 03 58W FL195 / 2500FT AMSL Clase de espacio aéreo: D *Class of airspace: D* 20 57 08N 090 06 04W ARCO ANTIHORARIO DE 25NM CON CENTRO EN VOR/DME/MID *25NM counterclockwise arc centered at VOR/DME/MID* 20 44 06N 090 02 43W 20 37 24N 090 28 49W ARCO HORARIO DE 50NM CON CENTRO EN VOR/DME/MID *50NM clockwise arc centered at VOR/DME/MID* 20 49 00N 090 32 12W				

Nombre *Name* Límites laterales *Lateral Limits* Límites verticales *Vertical Limits* Clase de espacio aéreo *Class of Airspace*	Unidad que proporciona el servicio *Unit providing service*	Distintivo de llamada *Call sign* Idiomas *Languages* Área y condiciones de uso *Area and condition of use* Horas de servicio *Hours of service*	Frecuencia / propósito *Frequency / purpose*	Observaciones *Remarks*
1	2	3	4	5
TMA MÉRIDA (cont.) ARCO HORARIO DE 50NM CON CENTRO EN VOR/DME/MID *50NM clockwise arc centered at VOR/DME/MID* 21 03 40N 090 32 14W 20 57 08N 090 06 04W FL195 / 3500FT AMSL Clase de espacio aéreo: D *Class of airspace: D* 20 36 08N 090 28 15W ARCO ANTIHORARIO DE 50NM CON CENTRO EN VOR/DME/MID *50NM counterclockwise arc centered at VOR/DME/MID* 20 25 47N 090 21 43W 20 15 20N 090 40 21W 20 25 41N 090 46 53W 20 36 08N 090 28 15W FL195 / 15500FT AMSL Clase de espacio aéreo: D *Class of airspace: D* 20 49 00N 090 32 12W ARCO ANTIHORARIO DE 50NM CON CENTRO EN VOR/DME/MID *50NM counterclockwise arc centered at VOR/DME/MID* 20 37 24N 090 28 49W 20 31 58N 090 49 44W 20 43 34N 090 53 09W 20 49 00N 090 32 12W FL195 / 17500FT AMSL Clase de espacio aéreo: D *Class of airspace: D* 21 03 40N 090 32 14W ARCO ANTIHORARIO DE 50NM CON CENTRO EN VOR/DME/MID *50NM counterclockwise arc centered at VOR/DME/MID* 20 49 00N 090 32 12W 20 43 34N 090 53 09W 20 52 54N 090 54 20W 21 00 36N 090 54 19W 21 03 40N 090 32 14W FL195 / 11500FT AMSL Clase de espacio aéreo: D *Class of airspace: D* 21 16 21N 090 28 23W ARCO ANTIHORARIO DE 50NM CON CENTRO EN VOR/DME/MID *50NM counterclockwise arc centered at VOR/DME/MID*				

Nombre *Name* Límites laterales *Lateral Limits* Límites verticales *Vertical Limits* Clase de espacio aéreo *Class of Airspace*	Unidad que proporciona el servicio *Unit providing service*	Distintivo de llamada *Call sign* Idiomas *Languages* Área y condiciones de uso *Area and condition of use* Horas de servicio *Hours of service*	Frecuencia / propósito *Frequency / purpose*	Observaciones *Remarks*
1	2	3	4	5
TMA MÉRIDA (cont.) 21 03 40N 090 32 14W 21 00 36N 090 54 19W 21 13 05N 090 52 03W 21 16 21N 090 28 23W FL195 / 14500FT AMSL Clase de espacio aéreo: D *Class of airspace: D* 21 28 07N 090 20 44W ARCO ANTIHORARIO DE 50NM CON CENTRO EN VOR/DME/MID *50NM counterclockwise arc centered at VOR/DME/MID* 21 17 00N 090 28 05W 21 20 09N 090 49 48W 21 31 31N 090 44 12W 21 28 07N 090 20 44W FL195 / 15500FT AMSL Clase de espacio aéreo: D *Class of airspace: D* 21 38 56N 090 07 36W ARCO ANTIHORARIO DE 50NM CON CENTRO EN VOR/DME/MID *50NM counterclockwise arc centered at VOR/DME/MID* 21 30 57N 090 18 04W 21 42 05N 090 36 14W 21 50 43N 090 26 48W 21 38 56N 090 07 36W FL195 / 15500FT AMSL Clase de espacio aéreo: D *Class of airspace: D* 21 01 58N 089 04 60W 21 08 06N 088 47 25W ARCO HORARIO DE 50NM CON CENTRO EN VOR/DME/MID *50NM clockwise arc centered at VOR/DME/MID* 20 49 38N 088 46 27W 20 54 06N 089 04 40W 21 01 58N 089 04 60W FL195 / 3500FT AMSL Clase de espacio aéreo: D *Class of airspace: D* 20 54 06N 089 04 40W 20 49 38N 088 46 27W ARCO HORARIO DE 50NM CON CENTRO EN VOR/DME/MID *50NM clockwise arc centered at VOR/DME/MID* 20 38 10N 088 49 36W 20 44 34N 089 15 46W				

Nombre *Name* Límites laterales *Lateral Limits* Límites verticales *Vertical Limits* Clase de espacio aéreo *Class of Airspace*	Unidad que proporciona el servicio *Unit providing service*	Distintivo de llamada *Call sign* Idiomas *Languages* Área y condiciones de uso *Area and condition of use* Horas de servicio *Hours of service*	Frecuencia / propósito *Frequency / purpose*	Observaciones *Remarks*
1	2	3	4	5
TMA MÉRIDA (cont.) ARCO ANTIHORARIO DE 25NM CON CENTRO EN VOR/DME/MID *25NM counterclockwise arc centered at VOR/DME/MID* 20 51 15N 089 13 13W 20 51 34N 089 04 34W 20 54 06N 089 04 40W FL195 / 2500FT AMSL Clase de espacio aéreo: D *Class of airspace: D* 20 38 10N 088 49 36W ARCO HORARIO DE 50NM CON CENTRO EN VOR/DME/MID *50NM clockwise arc centered at VOR/DME/MID* 20 11 48N 089 14 42W 20 30 08N 089 22 01W 20 35 38N 089 24 13W ARCO ANTIHORARIO DE 25NM CON CENTRO EN VOR/DME/MID *25NM counterclockwise arc centered at VOR/DME/MID* 20 36 47N 089 22 35W 20 46 00N 089 27 40W 20 47 09N 089 26 26W 20 44 34N 089 15 46W 20 38 10N 088 49 36W FL195 / 3500FT AMSL Clase de espacio aéreo: D *Class of airspace: D* 20 11 48N 089 14 42W ARCO HORARIO DE 50NM CON CENTRO EN VOR/DME/MID *50NM clockwise arc centered at VOR/DME/MID* 20 07 33N 089 26 38W 20 25 52N 089 33 59W 20 30 08N 089 22 01W 20 11 48N 089 14 42W FL195 / 2500FT AMSL Clase de espacio aéreo: D *Class of airspace: D* 20 07 33N 089 26 38W ARCO HORARIO DE 50NM CON CENTRO EN VOR/DME/MID *50NM clockwise arc centered at VOR/DME/MID* 20 12 24N 090 05 13W 20 33 02N 089 49 23W ARCO ANTIHORARIO DE 25NM CON CENTRO EN VOR/DME/MID *25NM counterclockwise arc centered at VOR/DME/MID*				

Nombre *Name* Límites laterales *Lateral Limits* Límites verticales *Vertical Limits* Clase de espacio aéreo *Class of Airspace*	Unidad que proporciona el servicio *Unit providing service*	Distintivo de llamada *Call sign* Idiomas *Languages* Área y condiciones de uso *Area and condition of use* Horas de servicio *Hours of service*	Frecuencia / propósito *Frequency / purpose*	Observaciones *Remarks*
1	2	3	4	5
TMA MÉRIDA (cont.) 20 31 22N 089 36 11W 20 25 52N 089 33 59W 20 07 33N 089 26 38W FL195 / 3500FT AMSL Clase de espacio aéreo: D *Class of airspace: D* 20 12 24N 090 05 13W ARCO HORARIO DE 50NM CON CENTRO EN VOR/DME/MID *50NM clockwise arc centered at VOR/DME/MID* 20 25 47N 090 21 43W ARCO HORARIO DE 50NM CON CENTRO EN VOR/DME/MID *50NM clockwise arc centered at VOR/DME/MID* 20 36 08N 090 28 15W ARCO HORARIO DE 50NM CON CENTRO EN VOR/DME/MID *50NM clockwise arc centered at VOR/DME/MID* 20 37 24N 090 28 49W 20 44 06N 090 02 43W ARCO ANTIHORARIO DE 25NM CON CENTRO EN VOR/DME/MID *25NM counterclockwise arc centered at VOR/DME/MID* 20 33 02N 089 49 23W 20 12 24N 090 05 13W FL195 / 2500FT AMSL Clase de espacio aéreo: D *Class of airspace: D*				

Nombre *Name* Límites laterales *Lateral Limits* Límites verticales *Vertical Limits* Clase de espacio aéreo *Class of Airspace*	Unidad que proporciona el servicio *Unit providing service*	Distintivo de llamada *Call sign* Idiomas *Languages* Área y condiciones de uso *Area and condition of use* Horas de servicio *Hours of service*	Frecuencia / propósito *Frequency / purpose*	Observaciones *Remarks*
1	2	3	4	5
TMA MEXICALI 32 29 04N 114 46 48W ARCO HORARIO DE 25 NM CON CENTRO EN 32 37 50N 115 14 30W *25NM clockwise arc centered at 32 37 50N 115 14 30W* 32 28 07N 114 47 14W 32 12 23N 114 22 54W 32 02 50N 114 31 28W 32 17 35N 114 54 20W 31 54 15N 114 40 40W 31 48 53N 114 53 16W 32 13 27N 115 07 43W ARCO HORARIO DE 25 NM CON CENTRO EN 32 37 50N 115 14 30W *25NM clockwise arc centered at 32 37 50N 115 14 30W* 32 12 48N 115 15 40W 31 48 08N 115 24 17W 31 51 32N 115 37 47W 32 16 08N 115 29 16W ARCO HORARIO DE 25 NM CON CENTRO EN 32 37 50N 115 14 30W *25NM clockwise arc centered at 32 37 50N 115 14 30W* 32 18 47N 115 33 42W 32 14 58N 115 40 00W 32 20 00N 115 56 02W 32 28 33N 115 41 58W ARCO HORARIO DE 25 NM CON CENTRO EN 32 37 50N 115 14 30W *25NM clockwise arc centered at 32 37 50N 115 14 30W* 32 30 29N 115 42 47W 32 29 43N 115 57 41W 32 37 44N 115 58 16W Y A LO LARGO DE LA FRONTERA MÉXICO/USA HASTA *Along the Mexico/USA border to:* 32 29 04N 114 46 48W 0 – 25 NM ARP MMML HASTA LOS LIMITES HORIZONTALES DE LA TMA *0 – 25 NM ARP MMML up to the Horizontal Limits of the TMA* FL195 / GND 25 – 50 NM ARP MMML HASTA LOS LIMITES HORIZONTALES DE LA TMA *25 – 50 NM ARP MMML up to the Horizontal Limits of the TMA* FL195 / (2) Clase de Espacio Aéreo: D *Class of airspace: D*	APP Mexicali	Mexicali Aproximación *Mexicali Approach* Español / English Ver MMML AD 2.18 *See MMML AD 2.18*	118.2 MHZ APP NO RADAR	

Nombre *Name* Límites laterales *Lateral Limits* Límites verticales *Vertical Limits* Clase de espacio aéreo *Class of Airspace*	Unidad que proporciona el servicio *Unit providing service*	Distintivo de llamada *Call sign* Idiomas *Languages* Área y condiciones de uso *Area and condition of use* Horas de servicio *Hours of service*	Frecuencia / propósito *Frequency / purpose*	Observaciones *Remarks*
1	2	3	4	5
TMA MÉXICO 19 51 06N 097 59 56W 20 25 30N 098 37 46W 20 27 14N 099 30 59W 19 51 02N 100 06 54W 19 00 53N 100 08 43W 18 26 47N 099 30 34W 18 25 03N 098 38 01W 19 00 57N 098 01 46W 19 51 06N 097 59 56W DENTRO DE LOS LIMITES HORIZONTALES DEL CTR MMMX *Within the Horizontal Limits of the CTR MMMX* (VER AD 2.17/ *See AD 2.17*) FL295 / 9500FT AMSL, DENTRO DE LOS LIMITES HORIZONTALES DEL CTR MMSM *Within the Horizontal Limits of the CTR MMSM* (VER AD 2.17/ *See AD 2.17*) FL295 / 9500FT AMSL, DENTRO DE LOS LIMITES HORIZONTALES DEL CTR MMTO *Within the Horizontal Limits of the CTR MMTO* (VER AD 2.17/ *See AD 2.17*) FL295 / 10500FT AMSL, DENTRO DE LOS LIMITES HORIZONTALES DEL CTR MMPB *Within the Horizontal Limits of the CTR MMPB* (VER AD 2.17/ *See AD 2.17*) FL295 / 9500FT AMSL, 0 – 12 NM ARP MMCB FL295 / 6500FT AMSL, DE LOS LIMITES HORIZONTALES DE LOS CTR DE MMMX, MMTO, MMPB Y MMCB HASTA LOS LÍMITES HORIZONTALES DE LA TMA *Within the Horizontal Limits of the CTRs MMMX, MMTO, MMPB and MMCB up to the Horizontal Limits of the TMA* FL295 / 11500FT AMSL Clase de Espacio Aéreo: D *Class of airspace: D*	APP México	México Salidas/*Departures* (DEP-N) México Salidas/*Departures* (DEP-S) México Salidas/*Departures* (DEP-E/W) México Llegadas/ *Arrivals* (ARR-N) México Llegadas/ *Arrivals* (ARR-S) México Aproximación/*Approach* (APP) México Aproximación/*Approach* (APP-F) Lucia Aproximación/*Approach* (APP-SM) Lucia Aproximación/*Approach* (APP-SMF) Toluca Aproximación/*Approach* (APP-TO) Puebla Aproximación/*Approach* (APP-PB) México Radar (SAT) Español / English H24	120.50 MHZ 129.10 MHZ 121.40 MHZ 129.65 MHZ 119.10 MHZ 121.20 MHZ 119.75 MHZ 119.00 MHZ 128.85 MHZ 119.35 MHZ 127.00 MHZ 119.25 MHZ	RADAR TAR: PSR/MSSR

Nombre *Name* Límites laterales *Lateral Limits* Límites verticales *Vertical Limits* Clase de espacio aéreo *Class of Airspace*	Unidad que proporciona el servicio *Unit providing service*	Distintivo de llamada *Call sign* Idiomas *Languages* Área y condiciones de uso *Area and condition of use* Horas de servicio *Hours of service*	Frecuencia / propósito *Frequency / purpose*	Observaciones *Remarks*
1	2	3	4	5
TMA MONTERREY 26 29 02N 099 22 36W 26 18 26N 099 23 31W 26 25 01N 098 56 32W 25 22 03N 099 04 03W 25 02 47N 099 06 19W 24 45 21N 100 02 50W 25 53 20N 100 39 58W 25 15 31N 100 35 45W 26 40 46N 100 05 48W 26 29 02N 099 22 36W Dentro de la cobertura de las MVA´s *Within the Coverage of the MVAs* FL195 / (3) Fuera de la cobertura de las MVA´s *Outside the Coverage of the MVAs* FL195 / (4) Clase de espacio aéreo: D *Class of airspace: D*	APP Monterrey DEP Monterrey ARR Monterrey	Monterrey Aproximación *Monterrey Approach* Monterrey Salidas *Monterrey Departures* Monterrey Llegadas *Monterrey Arrivals* Español / English H24	119.75 MHZ 119.75 MHZ 120.4 MHZ APP RADAR	RADAR TAR: PSR/MSSR
TMA MORELIA 20 32 21N 100 55 13W 19 45 22N 100 07 06W 19 00 53N 100 08 43W 19 01 27N 100 25 24W ARCO HORARIO DE 60NM CON CENTRO EN 19 51 00N 101 01 31W *60NM clockwise arc centered* *at 19 51 00N 101 01 31W* 18 51 30N 100 51 40W 18 39 54N 100 53 57W 18 47 11N 101 35 24W 18 58 47N 101 33 10W ARCO HORARIO DE 60 NM CON CENTRO EN 19 51 00N 101 01 31W *60NM clockwise arc centered* *at 19 51 00N 101 01 31W* 19 48 56N 102 05 08W 19 52 13N 102 16 15W 20 13 37N 102 09 12W 20 08 24N 102 02 31W 20 32 21N 100 55 13W	APP Morelia	Morelia Aproximación *Morelia Approach* Español / English H24	118.5 MHZ APP NO RADAR	

Nombre *Name* Límites laterales *Lateral Limits* Límites verticales *Vertical Limits* Clase de espacio aéreo *Class of Airspace*	Unidad que proporciona el servicio *Unit providing service*	Distintivo de llamada *Call sign* Idiomas *Languages* Área y condiciones de uso *Area and condition of use* Horas de servicio *Hours of service*	Frecuencia / propósito *Frequency / purpose*	Observaciones *Remarks*
1	2	3	4	5
TMA MORELIA (cont.) LIMITES VERTICALES *Vertical limits* 19 45 37N 101 19 28W 19 44 27N 101 23 31W ARCO ANTIHORARIO DE 21NM CON CENTRO EN 19 50 38N 101 02 13W *21NM counterclockwise arc centered At 19 50 38N 101 02 13W* 19 35 58N 101 18 13W 19 33 11N 101 21 16W ARCO HORARIO DE 25NM CON CENTRO EN 19 50 38N 101 02 13W *25NM clockwise arc centered At 19 50 38N 101 02 13W* 20 02 23N 101 25 40W 20 04 44N 101 30 22W ARCO HORARIO DE 30NM CON CENTRO EN 19 50 38N 101 02 13W *30NM clockwise arc centered At 19 50 38N 101 02 13W* 20 17 41N 101 16 13W 20 23 49N 101 19 24W 20 32 21N 100 55 13W 20 06 29N 100 59 34W ARCO ANTIHORARIO DE 16NM CON CENTRO EN 19 50 38N 101 02 13W *16NM counterclockwise arc centered At 19 50 38N 101 02 13W* 19 58 09N 101 17 13W 19 58 38N 101 18 10W ARCO ANTIHORARIO DE 17NM CON CENTRO EN 19 50 38N 101 02 13W *17NM counterclockwise arc centered At 19 50 38N 101 02 13W* 19 45 37N 101 19 28W FL195 / 10500 FT AMSL Clase de Espacio Aereo: D *Airspace class: D* 20 06 29N 100 59 34W 20 15 25N 100 58 04W ARCO HORARIO DE 25NM CON CENTRO EN 19 50 38N 101 02 13W *25NM clockwise arc centered At 19 50 38N 101 02 13W* 20 09 33N 100 44 47W 20 12 35N 100 42 00W ARCO HORARIO DE 29NM CON CENTRO EN 19 50 38N 101 02 13W *29NM clockwise arc centered At 19 50 38N 101 02 13W* 20 01 01N 100 33 28W 19 59 35N 100 37 26W ARCO HORARIO DE 25NM CON CENTRO EN 19 50 38N 101 02 13W *25NM clockwise arc centered At 19 50 38N 101 02 13W* 19 57 05N 100 36 35W				

Nombre *Name* Límites laterales *Lateral Limits* Límites verticales *Vertical Limits* Clase de espacio aéreo *Class of Airspace*	Unidad que proporciona el servicio *Unit providing service*	Distintivo de llamada *Call sign* Idiomas *Languages* Área y condiciones de uso *Area and condition of use* Horas de servicio *Hours of service*	Frecuencia / propósito *Frequency / purpose*	Observaciones *Remarks*
1	2	3	4	5
TMA MORELIA (cont.) 19 55 17N 100 43 46W ARCO ANTIHORARIO DE 18NM CON CENTRO EN 19 50 38N 101 02 13W *18NM counterclockwise arc centered* *At 19 50 38N 101 02 13W* 20 04 15N 100 49 41W 20 02 44N 100 51 04W ARCO ANTIHORARIO DE 16NM CON CENTRO EN 19 50 38N 101 02 13W *16NM counterclockwise arc centered* *At 19 50 38N 101 02 13W* 20 06 29N 100 59 34W FL195 / 9500 FT AMSL Clase de Espacio Aereo: D *Airspace class: D* 19 36 38N 101 00 56W 18 40 13N 100 55 46W 18 47 11N 101 35 24W 18 58 47N 101 33 10W ARCO HORARIO DE 60NM CON CENTRO EN 19 51 00N 101 01 31W *60NM clockwise arc centered* *At 19 51 00N 101 01 31W* 19 00 04N 101 35 24W 19 25 05N 101 19 03W ARCO HORARIO DE 30NM CON CENTRO EN 19 50 38N 101 02 13W *30NM clockwise arc centered* *At 19 50 38N 101 02 13W* 19 33 19N 101 28 15W 19 36 13N 101 23 55W ARCO ANTIHORARIO DE 25NM CON CENTRO EN 19 50 38N 101 02 13W *25NM counterclockwise arc centered* *At 19 50 38N 101 02 13W* 19 33 11N 101 21 16W 19 35 58N 101 18 13W ARCO HORARIO DE 21NM CON CENTRO EN 19 50 38N 101 02 13W *21NM clockwise arc centered* *At 19 50 38N 101 02 13W* 19 44 27N 101 23 31W 19 45 37N 101 19 28W ARCO ANTIHORARIO DE 17NM CON CENTRO EN 19 50 38N 101 02 13W *17NM counterclockwise arc centered* *At 19 50 38N 101 02 13W* 19 33 53N 101 05 39W 19 36 50N 101 05 03W ARCO ANTIHORARIO DE 14NM CON CENTRO EN 19 50 38N 101 02 13W *14NM counterclockwise arc centered* *At 19 50 38N 101 02 13W* 19 36 38N 101 00 56W FL195 / 9500 FT AMSL Clase de espacio aéreo: D *Class of airspace: D*				

Nombre *Name* Límites laterales *Lateral Limits* Límites verticales *Vertical Limits* Clase de espacio aéreo *Class of Airspace*	Unidad que proporciona el servicio *Unit providing service*	Distintivo de llamada *Call sign* Idiomas *Languages* Área y condiciones de uso *Area and condition of use* Horas de servicio *Hours of service*	Frecuencia / propósito *Frequency / purpose*	Observaciones *Remarks*
1	2	3	4	5
TMA MORELIA (cont.) 19 44 27N 100 48 53W 19 40 56N 100 41 16W ARCO ANTIHORARIO DE 22NM CON CENTRO EN 19 50 38N 101 02 13W *22NM counterclockwise arc centered* *At 19 50 38N 101 02 13W* 19 56 19N 100 39 40W 19 57 05N 100 36 35W ARCO HORARIO DE 25NM CON CENTRO EN 19 50 38N 101 02 13W *25NM clockwise arc centered* *At 19 50 38N 101 02 13W* 19 25 38N 100 59 55W 19 36 38N 101 00 56W ARCO ANTIHORARIO DE 14NM CON CENTRO EN 19 50 38N 101 02 13W *14NM counterclockwise arc centered* *At 19 50 38N 101 02 13W* 19 44 27N 100 48 53W FL195 / 12500 FT AMSL Clase de espacio aéreo: D *Class of airspace: D* 19 50 08N 100 47 23W 19 49 59N 100 43 08W ARCO ANTIHORARIO DE 18NM CON CENTRO EN 19 50 38N 101 02 13W *18NM counterclockwise arc centered* *At 19 50 38N 101 02 13W* 19 55 17N 100 43 46W 19 56 19N 100 39 40W ARCO HORARIO DE 22NM CON CENTRO EN 19 50 38N 101 02 13W *22NM clockwise arc centered* *At 19 50 38N 101 02 13W* 19 40 56N 100 41 16W 19 44 27N 100 48 53W ARCO ANTIHORARIO DE 14NM CON CENTRO EN 19 50 38N 101 02 13W *14NM counterclockwise arc centered* *At 19 50 38N 101 02 13W* 19 50 08N 100 47 23W FL195 / 11200 FT AMSL Clase de espacio aéreo: D *Class of airspace: D* 20 01 14N 100 52 28W 20 04 15N 100 49 41W ARCO HORARIO DE 18NM CON CENTRO EN 19 50 38N 101 02 13W *18NM clockwise arc centered* *At 19 50 38N 101 02 13W* 19 55 17N 100 43 46W 19 54 15N 100 47 52W ARCO ANTIHORARIO DE 14NM CON CENTRO EN 19 50 38N 101 02 13W *14NM counterclockwise arc centered* *At 19 50 38N 101 02 13W*				

Nombre *Name* Límites laterales *Lateral Limits* Límites verticales *Vertical Limits* Clase de espacio aéreo *Class of Airspace*	Unidad que proporciona el servicio *Unit providing service*	Distintivo de llamada *Call sign* Idiomas *Languages* Área y condiciones de uso *Area and condition of use* Horas de servicio *Hours of service*	Frecuencia / propósito *Frequency / purpose*	Observaciones *Remarks*
1	2	3	4	5
TMA MORELIA (cont.) 20 01 14N 100 52 28W FL195 / 8700 FT AMSL Clase de espacio aéreo: D *Class of airspace: D* 20 17 41N 101 16 13W ARCO ANTIHORARIO DE 30NM CON CENTRO EN 19 50 38N 101 02 13W *30NM counterclockwise arc centered* *At 19 50 38N 101 02 13W* 20 04 44N 101 30 22W 20 13 34N 101 48 07W 20 23 49N 101 19 24W 20 17 41N 101 16 13W FL195 / 14500 FT AMSL Clase de espacio aéreo: D *Class of airspace: D* 19 54 15N 100 47 52W 19 55 17N 100 43 46W ARCO HORARIO DE 18NM CON CENTRO EN 19 50 38N 101 02 13W *18NM clockwise arc centered* *At 19 50 38N 101 02 13W* 19 49 59N 100 43 08W 19 50 08N 100 47 23W ARCO ANTIHORARIO DE 14NM CON CENTRO EN 19 50 38N 101 02 13W *14NM counterclockwise arc centered* *At 19 50 38N 101 02 13W* 19 54 15N 100 47 52W FL195 / 9500 FT AMSL Clase de espacio aéreo: D *Class of airspace: D* 20 02 23N 101 25 40W ARCO ANTIHORARIO DE 25NM CON CENTRO EN 19 50 38N 101 02 13W *25NM counterclockwise arc centered* *At 19 50 38N 101 02 13W* 19 43 16N 101 27 34W 19 33 04N 102 02 14W ARCO HORARIO DE 60NM CON CENTRO EN 19 51 00N 101 01 31W *60NM clockwise arc centered* *At 19 51 00N 101 01 31W* 19 48 56N 102 05 08W 19 52 13N 102 16 15W 20 13 37N 102 09 12W 20 08 24N 102 02 31W 20 13 34N 101 48 07W 20 02 23N 101 25 40W FL195 / 12500 FT AMSL Clase de espacio aéreo: D *Class of airspace: D* 19 43 16N 101 27 34W ARCO ANTIHORARIO DE 25NM CON CENTRO EN 19 50 38N 101 02 13W *25NM counterclockwise arc centered* *At 19 50 38N 101 02 13W* 19 36 13N 101 23 55W				

Nombre *Name* Límites laterales *Lateral Limits* Límites verticales *Vertical Limits* Clase de espacio aéreo *Class of Airspace*	Unidad que proporciona el servicio *Unit providing service*	Distintivo de llamada *Call sign* Idiomas *Languages* Área y condiciones de uso *Area and condition of use* Horas de servicio *Hours of service*	Frecuencia / propósito *Frequency / purpose*	Observaciones *Remarks*
1	2	3	4	5
TMA MORELIA (cont.) 19 16 23N 101 53 32W ARCO HORARIO DE 60NM CON CENTRO EN 19 51 00N 101 01 31W *60NM clockwise arc centered* *At 19 51 00N 101 01 31W* 19 33 04N 102 02 14W 19 43 16N 101 27 34W FL195 / 11000 FT AMSL Clase de espacio aéreo: D *Class of airspace: D* 19 25 05 N 101 19 03 W 19 10 35 N 101 28 32 W ARCO HORARIO DE 47 NM CON CENTRO EN 19 50 38 N 101 02 13 W 47 NM clockwise arc centered at 19 50 38 N 101 02 13 W 19 23 29 N 101 42 57 W 19 33 19 N 101 28 15 W ARCO ANTIHORARIO DE 30 NM CON CENTRO EN 19 50 38 N 101 02 13 W 30 NM counterclockwise arc centered at 19 50 38 N 101 02 13 W 19 25 05 N 101 19 03 W FL195 / 16500 ft AMSL Clase de Espacio Aereo: D Airspace class: D 19 10 35 N 101 28 32 W 19 00 04 N 101 35 24 W ARCO HORARIO DE 60 NM CON CENTRO EN 19 51 00 N 101 01 31 W 60 NM clockwise arc centered at 19 51 00 N 101 01 31 W 19 16 23 N 101 53 32 W 19 23 29 N 101 42 57 W ARCO ANTIHORARIO DE 47 NM CON CENTRO EN 19 50 38 N 101 02 13 W 47 NM counterclockwise arc centered at 19 50 38 N 101 02 13 W 19 10 35 N 101 28 32 W FL195 / 14000 ft AMSL Clase de Espacio Aereo: D Airspace class: D 19 35 51N 100 40 48W 19 13 15N 100 08 16W 19 00 53N 100 08 43W 19 01 27N 100 25 24W ARCO HORARIO DE 60NM CON CENTRO EN 19 51 00N 101 01 31W *60NM clockwise arc centered* *At 19 51 00N 101 01 31W* 18 51 30N 100 51 40W 18 39 54N 100 53 57W 18 40 13N 100 55 46W 19 25 38N 100 59 55W ARCO ANTIHORARIO DE 25NM CON CENTRO EN 19 50 38N 101 02 13W *25NM counterclockwise arc centered* *At 19 50 38N 101 02 13W*				

Nombre *Name* Límites laterales *Lateral Limits* Límites verticales *Vertical Limits* Clase de espacio aéreo *Class of Airspace*	Unidad que proporciona el servicio *Unit providing service*	Distintivo de llamada *Call sign* Idiomas *Languages* Área y condiciones de uso *Area and condition of use* Horas de servicio *Hours of service*	Frecuencia / propósito *Frequency / purpose*	Observaciones *Remarks*
1	2	3	4	5
TMA MORELIA (cont.) 19 35 51N 100 40 48W FL195 / 14500 FT AMSL Clase de espacio aéreo: D *Class of airspace: D* 20 03 45N 100 25 51W 19 45 22N 100 07 06W 19 13 15N 100 08 16W 19 35 51N 100 40 48W ARCO ANTIHORARIO DE 25NM CON CENTRO EN 19 50 38N 101 02 13W *25NM counterclockwise arc centered* *At 19 50 38N 101 02 13W* 19 59 35N 100 37 26W 20 03 45N 100 25 51W FL195 / 12900 FT AMSL Clase de espacio aéreo: D *Class of airspace: D* 20 32 21N 100 55 13W 20 03 45N 100 25 51W 20 01 01N 100 33 28W ARCO ANTIHORARIO DE 29NM CON CENTRO EN 19 50 38N 101 02 13W *29NM counterclockwise arc centered* *At 19 50 38N 101 02 13W* 20 12 35N 100 42 00W 20 09 33N 100 44 47W ARCO ANTIHORARIO DE 25NM CON CENTRO EN 19 50 38N 101 02 13W *25NM counterclockwise arc centered* *At 19 50 38N 101 02 13W* 20 15 25N 100 58 04W 20 32 21N 100 55 13W FL195 / 12500 FT AMSL Clase de espacio aéreo: D *Class of airspace: D* 20 01 14N 100 52 28W ARCO HORARIO DE 14NM CON CENTRO EN 19 50 38N 101 02 13W *25NM clockwise arc centered* *At 19 50 38N 101 02 13W* 19 36 50N 101 05 03W 19 33 53N 101 05 39W ARCO HORARIO DE 17NM CON CENTRO EN 19 50 38N 101 02 13W *17NM clockwise arc centered* *At 19 50 38N 101 02 13W* 19 58 38N 101 18 10W 19 58 09N 101 17 13W ARCO HORARIO DE 16NM CON CENTRO EN 19 50 38N 101 02 13W *16NM clockwise arc centered* *At 19 50 38N 101 02 13W* 20 02 44N 100 51 04W 20 01 14N 100 52 28W FL195 / 11500 FT AMSL Clase de espacio aéreo: D *Class of airspace: D*				

Nombre *Name* Límites laterales *Lateral Limits* Límites verticales *Vertical Limits* Clase de espacio aéreo *Class of Airspace*	Unidad que proporciona el servicio *Unit providing service*	Distintivo de llamada *Call sign* Idiomas *Languages* Área y condiciones de uso *Area and condition of use* Horas de servicio *Hours of service*	Frecuencia / propósito *Frequency / purpose*	Observaciones *Remarks*
1	2	3	4	5
TMA NUEVO LAREDO 28 07 39 N 100 05 53 W Y A LO LARGO DE LA FRONTERA MÉXICO/USA HASTA *Along the Mexico/USA border to:* 27 02 27 N 099 25 21 W 26 37 21 N 099 21 53 W 26 29 02 N 099 22 36 W 26 40 46 N 100 05 48 W 26 49 25 N 100 08 53 W 27 56 25 N 100 19 00 W 28 07 39 N 100 05 53 W Dentro de los limites horizontales de la TMA *Within the Horizontal Limits of the TMA* FL195 / (4) Clase de espacio aéreo: D *Class of airspace: D*	APP Nuevo Laredo	Nuevo Laredo Aproximación *Nuevo Laredo Approach* Español / English Ver MMNL AD 2.18 *See MMNL AD 2.18*	118.3 MHZ APP NO RADAR	
TMA OAXACA 17 59 39N 096 07 06W 17 50 27N 096 09 25W ARCO HORARIO DE 60 NM CON CENTRO EN 16 59 55N 096 43 34W *60NM clockwise arc centered at 16 59 55N 096 43 34W* 17 59 49N 096 50 13W h18 09 01N 096 47 55W 17 59 39N 096 07 06W FL195 / 7500FT AMSL Clase de espacio aéreo: D *Class of airspace: D*	APP Oaxaca	Oaxaca Aproximación *Oaxaca Approach* Español / English Ver MMOX AD 2.18 *See MMOX AD 2.18*	121.1 MHZ APP NO RADAR	

Nombre *Name* Límites laterales *Lateral Limits* Límites verticales *Vertical Limits* Clase de espacio aéreo *Class of Airspace*	Unidad que proporciona el servicio *Unit providing service*	Distintivo de llamada *Call sign* Idiomas *Languages* Área y condiciones de uso *Area and condition of use* Horas de servicio *Hours of service*	Frecuencia / propósito *Frequency / purpose*	Observaciones *Remarks*
1	2	3	4	5
TMA PUERTO VALLARTA 21 00 27N 104 14 42W ARCO ANTIHORARIO DE 60NM CON CENTRO EN 20 40 48N 105 15 15W *60NM counterclockwise arc centered at 20 40 48N 105 15 15W* 21 31 33N 104 40 42W 21 39 59N 104 34 54W ARCO ANTIHORARIO DE 70NM CON CENTRO EN 20 40 48N 105 15 15W *70NM counterclockwise arc centered at 20 40 48N 105 15 15W* 21 12 49N 106 21 49W 21 08 16N 106 12 17W ARCO ANTIHORARIO DE 60NM CON CENTRO EN 20 40 48N 105 15 15W *60NM counterclockwise arc centered at 20 40 48N 105 15 15W* 19 41 34N 105 26 42W 20 08 49N 104 19 26W 21 00 27N 104 14 42W 0 – 60 NM ARP MMPR HASTA LOS LIMITES HORIZONTALES DE LA TMA *0 – 60 NM ARP MMPR up to the Horizontal Limits of the TMA* FL195 / 2500FT AMSL 60 – 70 NM ARP MMPR HASTA LOS LIMITES HORIZONTALES DE LA TMA *0 – 70 NM ARP MMPR up to the Horizontal Limits of the TMA* FL195 / 9500FT AMSL Clase de espacio aéreo: D *Class of airspace: D*	APP Puerto Vallarta APP Puerto Vallarta	Puerto Vallarta Aproximación *Puerto Vallarta Approach* Puerto Vallarta Aproximación *Puerto Vallarta Approach* Español / English H24	121.3 MHZ 119.0 MHZ APP RADAR	RADAR TAR: MSSR H24
TMA QUERÉTARO 21 37 04N 100 05 57W ARCO HORARIO DE 60NM CON CENTRO EN 20 37 03N 100 11 08W *60NM clockwise arc centered at 20 37 03N 100 11 08W* 20 26 31N 099 08 12W 20 27 14N 099 30 59W 19 51 02N 100 06 54W 19 45 22N 100 07 06W 20 32 21N 100 55 13W 21 24 17N 100 38 07W 21 37 04N 100 05 57W FL195 / 10500FT AMSL Clase de espacio aéreo: D *Class of airspace: D*	APP Querétaro	Querétaro Aproximación *Queretaro Approach* Español / English H24	127.2 MHZ APP RADAR	RADAR TAR: MSSR

Nombre *Name* Límites laterales *Lateral Limits* Límites verticales *Vertical Limits* Clase de espacio aéreo *Class of Airspace*	Unidad que proporciona el servicio *Unit providing service*	Distintivo de llamada *Call sign* Idiomas *Languages* Área y condiciones de uso *Area and condition of use* Horas de servicio *Hours of service*	Frecuencia / propósito *Frequency / purpose*	Observaciones *Remarks*
1	2	3	4	5
TMA REYNOSA 26 25 01N 098 56 32W Frontera México / USA Y A LO LARGO DE LA FRONTERA MÉXICO/EUA HASTA *Along the Mexico/USA border to:* 25 40 09N 097 58 28W 25 17 56N 098 01 46W 25 35 09N 099 02 30W 26 25 01N 098 56 32W Dentro de los limites horizontales de la TMA *Within the Horizontal Limits of the TMA* FL195 / (4) Clase de espacio aéreo: D *Class of airspace: D*	APP Reynosa	Reynosa Aproximación *Reynosa Approach* Español / English Ver MMRX AD 2.18 *See MMRX AD 2.18*	127.2 MHZ APP NO RADAR	
TMA SALTILLO 25 53 20N 100 39 58W 25 15 31N 100 35 45W ARCO HORARIO DE 25NM CON CENTRO EN EL VOR/DME/SLW *25NM clockwise arc centered at VOR/DME/SLW* 25 08 25N 100 49 11W 24 42 37N 100 49 13W 24 42 37N 101 02 23W 24 59 05N 101 02 24W 24 43 37N 101 08 38W 24 47 25N 101 19 58W 24 47 57N 101 20 56W 24 53 11N 101 30 17W 25 15 11N 101 15 29W ARCO HORARIO DE 25NM CON CENTRO EN EL VOR/DME/SLW *25NM clockwise arc centered at VOR/DME/SLW* 25 17 51N 101 17 59W 25 07 52N 101 44 09W 25 18 57N 101 49 18W 25 27 11N 101 27 45W 25 27 27N 101 51 08W 25 39 29N 101 51 00W 25 39 10N 101 22 32W ARCO HORARIO DE 25NM CON CENTRO EN EL VOR/DME/SLW *25NM clockwise arc centered at VOR/DME/SLW* 25 42 17N 101 21 23W 25 57 28N 101 44 27W 26 07 13N 101 36 37W 25 52 01N 101 13 32W	ACC Monterrey	Monterrey Centro *Monterrey Center* Sector 4 Español / English Ver MMIO AD 2.18 *See MMIO AD 2.18*	126.4 MHZ APP NO RADAR	MSSR

Nombre *Name* Límites laterales *Lateral Limits* Límites verticales *Vertical Limits* Clase de espacio aéreo *Class of Airspace*	Unidad que proporciona el servicio *Unit providing service*	Distintivo de llamada *Call sign* Idiomas *Languages* Área y condiciones de uso *Area and condition of use* Horas de servicio *Hours of service*	Frecuencia / propósito *Frequency / purpose*	Observaciones *Remarks*
1	2	3	4	5
TMA SALTILLO (cont.) ARCO HORARIO DE 25NM CON CENTRO EN EL VOR/DME/SLW *25NM clockwise arc centered at VOR/DME/SLW* 25 53 49N 101 10 50W 26 18 12N 101 20 12W 26 22 08N 101 07 35W 25 57 45N 100 58 15W ARCO HORARIO DE 25NM CON CENTRO EN EL VOR/DME/SLW *25NM clockwise arc centered at VOR/DME/SLW* 25 53 20N 100 39 58W Dentro de los limites horizontales de la TMA *Within the Horizontal Limits of the TMA* FL195 / (4) Clase de espacio aéreo: D *Class of airspace: D*				
TMA SAN JOSÉ DEL CABO 24 23 39N 109 31 03W 24 33 59N 109 28 25W 24 31 14N 109 15 36W 24 15 32N 109 19 38W ARCO HORARIO DE 70NM CON CENTRO EN EL VOR/DME/SJD *70NM clockwise arc centered at VOR/DME/SJD* 22 15 43N 108 53 41W 22 29 47N 109 09 13W ARCO HORARIO DE 50NM CON CENTRO EN EL VOR/DME/SJD *50NM clockwise arc centered at VOR/DME/SJD* 23 40 20N 110 25 33W ARCO ANTIHORARIO DE 25 NM CON CENTRO EN EL VOR/DME/LAP *25NM counterclockwise arc centered at VOR/DME/LAP* 24 17 14N 109 57 34W 24 23 39N 109 31 03W FL195 / 5500 FT AMSL Clase de espacio aéreo: D *Class of airspace: D*	APP San José del Cabo	San José Aproximación *San Jose Approach* Español / English Ver MMSD AD 2.18 *See MMSD AD 2.18*	120.9 MHZ APP RADAR	

Nombre *Name* Límites laterales *Lateral Limits* Límites verticales *Vertical Limits* Clase de espacio aéreo *Class of Airspace*	Unidad que proporciona el servicio *Unit providing service*	Distintivo de llamada *Call sign* Idiomas *Languages* Área y condiciones de uso *Area and condition of use* Horas de servicio *Hours of service*	Frecuencia / propósito *Frequency / purpose*	Observaciones *Remarks*
1	2	3	4	5
TMA SAN JOSÉ DEL CABO(cont.) 23 19 17N 109 54 56W ARCO HORARIO DE 15NM CON CENTRO EN 23 08 46N 109 43 18W *15NM clockwise arc centered at 23 08 46N 109 43 18W* 22 58 14N 109 31 40W 22 46 18N 109 44 18W ARCO HORARIO DE 15NM CON CENTRO EN 22 56 49N 109 55 55W *15NM clockwise arc centered at 22 56 49N 109 55 55W* 23 07 19N 110 07 34W 23 19 17N 109 54 56W FL195 / 3000 FT AMSL Clase de espacio aéreo: D *Class of airspace: D* 23 22 55N 109 48 52W 23 27 37N 109 50 44W ARCO HORARIO DE 20NM CON CENTRO EN 23 08 46N 109 43 18W *20NM clockwise arc centered at 23 08 46N 109 43 18W* 23 26 29N 109 33 05W 23 22 03N 109 35 38W ARCO ANTIHORARIO DE 15NM CON CENTRO EN 23 08 46N 109 43 18W *15NM counterclockwise arc centered at 23 08 46N 109 43 18W* 23 22 55N 109 48 52W FL195 / 2400 FT AMSL Clase de espacio aéreo: D *Class of airspace: D* 22 54 36N 110 11 59W ARCO HORARIO DE 15NM CON CENTRO EN 22 56 49N 109 55 55W *15NM clockwise arc centered at 22 56 49N 109 55 55W* 23 07 19N 110 07 34W 23 13 28N 110 01 05W 23 17 01N 110 14 37W ARCO ANTIHORARIO DE 30NM CON CENTRO EN 23 08 46N 109 43 18W *30NM counterclockwise arc centered at 23 08 46N 109 43 18W* 22 54 36N 110 11 59W FL195 / 3300 FT AMSL Clase de espacio aéreo: D *Class of airspace: D* 23 13 28N 110 01 05W 23 19 17N 109 54 56W ARCO HORARIO DE 15NM CON CENTRO EN 23 08 46N 109 43 18W *15NM clockwise arc centered at 23 08 46N 109 43 18W* 23 22 55N 109 48 52W 23 27 37N 109 50 44W ARCO HORARIO DE 20NM CON CENTRO EN 23 08 46N 109 43 18W *20NM clockwise arc centered at 23 08 46N 109 43 18W* 23 28 24N 109 47 49W 23 38 13N 109 50 05W ARCO ANTIHORARIO DE 30NM CON CENTRO EN 23 08 46N 109 43 18W *30NM counterclockwise arc centered at 23 08 46N 109 43 18W* 23 17 01N 110 14 37W				

Nombre *Name* Límites laterales *Lateral Limits* Límites verticales *Vertical Limits* Clase de espacio aéreo *Class of Airspace*	Unidad que proporciona el servicio *Unit providing service*	Distintivo de llamada *Call sign* Idiomas *Languages* Área y condiciones de uso *Area and condition of use* Horas de servicio *Hours of service*	Frecuencia / propósito *Frequency / purpose*	Observaciones *Remarks*
1	2	3	4	5
TMA SAN JOSÉ DEL CABO (cont.) 23 13 28N 110 01 05W FL195 / 6000 FT AMSL Clase de espacio aéreo: D *Class of airspace: D* 23 28 24N 109 47 49W ARCO HORARIO DE 20NM CON CENTRO EN 23 08 46N 109 43 18W *20NM clockwise arc centered at 23 08 46N 109 43 18W* 23 26 29N 109 33 05W 23 22 03N 109 35 38W ARCO HORARIO DE 15NM CON CENTRO EN 23 08 46N 109 43 18W *15NM clockwise arc centered at 23 08 46N 109 43 18W* 23 14 09N 109 28 05W 23 19 30N 109 12 52W ARCO ANTIHORARIO DE 30NM CON CENTRO EN 23 08 46N 109 43 18W *30NM counterclockwise arc centered at 23 08 46N 109 43 18W* 23 38 13N 109 50 05W 23 28 24N 109 47 49W FL195 / 3500 FT AMSL Clase de espacio aéreo: D *Class of airspace: D* 23 38 13N 109 50 05W ARCO HORARIO DE 30NM CON CENTRO EN 23 08 46N 109 43 18W *30NM clockwise arc centered at 23 08 46N 109 43 18W* 23 38 25N 109 37 37W 23 48 17N 109 35 43W ARCO ANTIHORARIO DE 40NM CON CENTRO EN 23 08 46N 109 43 18W *40NM counterclockwise arc centered at 23 08 46N 109 43 18W* 23 48 01N 109 52 22W 23 38 13N 109 50 05W FL195 / 6000 FT AMSL Clase de espacio aéreo: D *Class of airspace: D* 23 14 09N 109 28 05W ARCO HORARIO DE 15NM CON CENTRO EN 23 08 46N 109 43 18W *15NM clockwise arc centered at 23 08 46N 109 43 18W* 22 58 14N 109 31 40W 22 46 18N 109 44 18W ARCO HORARIO DE 15NM CON CENTRO EN 22 56 49N 109 55 55W *15NM clockwise arc centered at 22 56 49N 109 55 55W* 22 41 53N 109 57 54W ARCO ANTIHORARIO DE 30NM CON CENTRO EN 23 08 46N 109 43 18W *30NM counterclockwise arc centered at 23 08 46N 109 43 18W* 22 40 08N 109 53 19W 22 21 02N 109 59 58W ARCO ANTIHORARIO DE 50NM CON CENTRO EN 23 08 46N 109 43 18W *50NM counterclockwise arc centered at 23 08 46N 109 43 18W* 23 26 37N 108 52 32W 23 14 09N 109 28 05W FL195 / 1900 FT AMSL				

Nombre *Name* Límites laterales *Lateral Limits* Límites verticales *Vertical Limits* Clase de espacio aéreo *Class of Airspace*	Unidad que proporciona el servicio *Unit providing service*	Distintivo de llamada *Call sign* Idiomas *Languages* Área y condiciones de uso *Area and condition of use* Horas de servicio *Hours of service*	Frecuencia / propósito *Frequency / purpose*	Observaciones *Remarks*
1	2	3	4	5
TMA SAN JOSÉ DEL CABO (cont.) Clase de espacio aéreo: D *Class of airspace: D* 22 40 08N 109 53 19W ARCO HORARIO DE 30NM CON CENTRO EN 23 08 46N 109 43 18W *30NM clockwise arc centered at 23 08 46N 109 43 18W* 22 41 53N 109 57 54W ARCO HORARIO DE 15NM CON CENTRO EN 22 56 49N 109 55 55W *15NM clockwise arc centered at 22 56 49N 109 55 55W* 22 54 36N 110 11 59W ARCO HORARIO DE 30NM CON CENTRO EN 23 08 46N 109 43 18W *30NM clockwise arc centered at 23 08 46N 109 43 18W* 23 02 58N 110 15 13W 22 59 03N 110 36 29W ARCO ANTIHORARIO DE 50NM CON CENTRO EN 23 08 46N 109 43 18W *50NM counterclockwise arc centered at 23 08 46N 109 43 18W* 22 21 02N 109 59 58W 22 40 08N 109 53 19W FL195 / 9500 FT AMSL Clase de espacio aéreo: D *Class of airspace: D* 23 02 58N 110 15 13W ARCO HORARIO DE 30NM CON CENTRO EN 23 08 46N 109 43 18W *30NM clockwise arc centered at 23 08 46N 109 43 18W* 23 17 01N 110 14 37W 23 22 27N 110 35 32W ARCO ANTIHORARIO DE 50NM CON CENTRO EN 23 08 46N 109 43 18W *50NM counterclockwise arc centered at 23 08 46N 109 43 18W* 22 59 03N 110 36 29W 23 02 58N 110 15 13W FL195 / 5000 FT AMSL Clase de espacio aéreo: D *Class of airspace: D* 23 17 01N 110 14 37W ARCO HORARIO DE 30NM CON CENTRO EN 23 08 46N 109 43 18W *30NM clockwise arc centered at 23 08 46N 109 43 18W* 23 38 13N 109 50 05W 23 59 15N 109 54 58W ARCO HORARIO DE 25NM CON CENTRO EN 24 05 08N 110 21 31W *25NM clockwise arc centered at 24 05 08N 110 21 31W* 23 40 20N 110 25 33W ARCO ANTIHORARIO DE 50NM CON CENTRO EN 23 08 46N 109 43 18W *50NM counterclockwise arc centered at 23 08 46N 109 43 18W* 23 22 27N 110 35 32W 23 17 01N 110 14 37W FL195 / 9500 FT AMSL Clase de espacio aéreo: D *Class of airspace: D*				

Nombre *Name* Límites laterales *Lateral Limits* Límites verticales *Vertical Limits* Clase de espacio aéreo *Class of Airspace*	Unidad que proporciona el servicio *Unit providing service*	Distintivo de llamada *Call sign* Idiomas *Languages* Área y condiciones de uso *Area and condition of use* Horas de servicio *Hours of service*	Frecuencia / propósito *Frequency / purpose*	Observaciones *Remarks*
1	2	3	4	5
TMA SAN JOSÉ DEL CABO (cont.) 23 48 01N 109 52 22W ARCO HORARIO DE 40NM CON CENTRO EN 23 08 46N 109 43 18W *40NM clockwise arc centered at 23 08 46N 109 43 18W* 23 48 17N 109 35 43W 23 58 10N 109 33 49W ARCO HORARIO DE 50NM CON CENTRO EN 23 08 46N 109 43 18W *50NM clockwise arc centered at 23 08 46N 109 43 18W* 23 57 50N 109 31 57W 24 17 27N 109 27 22W ARCO ANTIHORARIO DE 70NM CON CENTRO EN 23 08 46N 109 43 18W *70NM counterclockwise arc centered at 23 08 46N 109 43 18W* 24 18 31N 109 52 19W 24 17 14N 109 57 34W ARCO HORARIO DE 25NM CON CENTRO EN 24 05 08N 110 21 31W *25NM clockwise arc centered at 24 05 08N 110 21 31W* 23 59 15N 109 54 58W 23 48 01N 109 52 22W FL195 / 6500 FT AMSL Clase de espacio aéreo: D *Class of airspace: D* 23 38 25N 109 37 37W ARCO HORARIO DE 30NM CON CENTRO EN 23 08 46N 109 43 18W *30NM clockwise arc centered at 23 08 46N 109 43 18W* 23 19 30N 109 12 52W 23 26 37N 108 52 32W ARCO ANTIHORARIO DE 50NM CON CENTRO EN 23 08 46N 109 43 18W *50NM counterclockwise arc centered at 23 08 46N 109 43 18W* 23 58 10N 109 33 49W 23 38 25N 109 37 37W FL195 / 4500 FT AMSL Clase de espacio aéreo: D *Class of airspace: D* 23 57 50N 109 31 57W ARCO HORARIO DE 50NM CON CENTRO EN 23 08 46N 109 43 18W *50NM clockwise arc centered at 23 08 46N 109 43 18W* 23 47 42N 109 08 59W 24 03 14N 108 55 10W ARCO ANTIHORARIO DE 70NM CON CENTRO EN 23 08 46N 109 43 18W *70NM counterclockwise arc centered at 23 08 46N 109 43 18W* 24 17 27N 109 27 22W 23 57 50N 109 31 57W FL195 / 7500 FT AMSL Clase de espacio aéreo: D *Class of airspace: D* 23 47 42N 109 08 59W ARCO HORARIO DE 50NM CON CENTRO EN 23 08 46N 109 43 18W *50NM clockwise arc centered at 23 08 46N 109 43 18W*				

Nombre *Name* Límites laterales *Lateral Limits* Límites verticales *Vertical Limits* Clase de espacio aéreo *Class of Airspace*	Unidad que proporciona el servicio *Unit providing service*	Distintivo de llamada *Call sign* Idiomas *Languages* Área y condiciones de uso *Area and condition of use* Horas de servicio *Hours of service*	Frecuencia / propósito *Frequency / purpose*	Observaciones *Remarks*
1	2	3	4	5
TMA SAN JOSÉ DEL CABO (cont.) 22 29 47N 109 09 13W 22 15 43N 108 53 41W ARCO ANTIHORARIO DE 70NM CON CENTRO EN 23 08 46N 109 43 18W *70NM counterclockwise arc centered at 23 08 46N 109 43 18W* 24 03 14N 108 55 10W 23 47 42N 109 08 59W FL195 / 6500 FT AMSL Clase de espacio aéreo: D *Class of airspace: D*				
TMA SAN LUIS POTOSÍ 22 38 26N 101 55 37W ARCO HORARIO DE 60NM CON CENTRO EN 22 15 15N 100 55 51W *60NM clockwise arc centered at 22 15 15N 100 55 51W* 21 37 04N 100 05 57W 21 24 17N 100 38 07W 21 44 31N 101 31 01W 22 38 26N 101 55 37W *LIMITES VERTICALES* *Vertical limits* 22 15 49 N 100 50 29 W 22 16 36 N 100 40 47 W ARCO HORARIO DE 14 NM CON CENTRO EN 22 15 23 N 100 55 50 W *14 NM clockwise arc centered at 22 15 23 N 100 55 50 W* 22 09 53 N 100 41 57 W 22 11 27 N 100 45 54 W ARCO HORARIO DE 10 NM CON CENTRO EN 22 15 23 N 100 55 50 W *10 NM clockwise arc centered at 22 15 23 N 100 55 50 W* 22 05 41 N 100 53 02 W 22 10 25 N 100 54 24 W ARCO HORARIO DE 5 NM CON CENTRO EN 22 15 15 N 100 55 51 W *5 NM clockwise arc centered at 22 15 15 N 100 55 51 W* 22 17 10 N 101 00 50 W 22 19 41 N 101 07 55 W ARCO HORARIO DE 12 NM CON CENTRO EN 22 15 23 N 100 55 50 W *12 NM clockwise arc centered at 22 15 23 N 100 55 50 W* 22 27 01 N 100 59 11 W 22 20 07 N 100 57 11 W ARCO ANTIHORARIO DE 5 NM CON CENTRO EN 22 15 15 N 100 55 51 W *5 NM counterclockwise arc centered at 22 15 15 N 100 55 51 W* 22 15 49 N 100 50 29 W FL 195 / 10500 AMSL Clase de Espacio Aereo: D *Airspace class: D*	APP San Luis Potosí	Potosí Aproximación *Potosi Approach* Español / English H24	127.5 MHZ APP NO RADAR	

Nombre *Name* Límites laterales *Lateral Limits* Límites verticales *Vertical Limits* Clase de espacio aéreo *Class of Airspace*	Unidad que proporciona el servicio *Unit providing service*	Distintivo de llamada *Call sign* Idiomas *Languages* Área y condiciones de uso *Area and condition of use* Horas de servicio *Hours of service*	Frecuencia / propósito *Frequency / purpose*	Observaciones *Remarks*
1	2	3	4	5
TMA SAN LUIS POTOSÍ(cont.) 22 05 21 N 100 55 38 W 22 01 20 N 100 55 34 W ARCO HORARIO DE 14 NM CON CENTRO EN 22 15 23 N 100 55 50 W *14 NM clockwise arc centered* *at 22 15 23 N 100 55 50 W* 22 02 21 N 101 01 28 W 22 06 05 N 100 59 52 W ARCO ANTIHORARIO DE 10 NM CON CENTRO EN 22 15 23 N 100 55 50 W *10 NM counterclockwise arc centered* *at 22 15 23 N 100 55 50 W* 22 05 21 N 100 55 38 W FL 195 / 9800 AMSL Clase de Espacio Aereo: D *Airspace class: D* 22 07 56 N 100 59 03 W 22 02 21 N 101 01 28 W ARCO HORARIO DE 14 NM CON CENTRO EN 22 15 23 N 100 55 50 W *14 NM clockwise arc centered* *at 22 15 23 N 100 55 50 W* 22 12 41 N 101 10 38 W 22 13 05 N 101 08 31 W ARCO ANTIHORARIO DE 12 NM CON CENTRO EN 22 15 23 N 100 55 50 W *12 NM counterclockwise arc centered* *at 22 15 23 N 100 55 50 W* 22 10 40 N 101 07 44 W 22 12 15 N 101 03 46 W ARCO ANTIHORARIO DE 8 NM CON CENTRO EN 22 15 23 N 100 55 50 W *8 NM counterclockwise arc centered* *at 22 15 23 N 100 55 50 W* 22 07 56 N 100 59 03 W FL 195 / 9500 AMSL Clase de Espacio Aereo: D *Airspace class: D* 22 04 56 N 100 45 44 W 22 01 57 N 100 42 52 W ARCO HORARIO DE 18 NM CON CENTRO EN 22 15 23 N 100 55 50 W *18 NM clockwise arc centered* *at 22 15 23 N 100 55 50 W* 21 57 19 N 100 55 29 W 22 05 21 N 100 55 38 W ARCO ANTIHORARIO DE 10 NM CON CENTRO EN 22 15 23 N 100 55 50 W *10 NM counterclockwise arc centered* *at 22 15 23 N 100 55 50 W* 22 05 41 N 100 53 02 W 22 01 49 N 100 51 56 W ARCO ANTIHORARIO DE 14 NM CON CENTRO EN 22 15 23 N 100 55 50 W *14 NM counterclockwise arc centered* *at 22 15 23 N 100 55 50 W*				

Nombre *Name* Límites laterales *Lateral Limits* Límites verticales *Vertical Limits* Clase de espacio aéreo *Class of Airspace*	Unidad que proporciona el servicio *Unit providing service*	Distintivo de llamada *Call sign* Idiomas *Languages* Área y condiciones de uso *Area and condition of use* Horas de servicio *Hours of service*	Frecuencia / propósito *Frequency / purpose*	Observaciones *Remarks*
1	2	3	4	5
TMA SAN LUIS POTOSÍ(cont.) 22 04 56 N 100 45 44 W FL 195 / 8000 AMSL Clase de Espacio Aereo: D *Airspace class: D* 22 23 08 N 100 53 35 W 22 29 55 N 100 51 38 W ARCO ANTIHORARIO DE 15 NM CON CENTRO EN 22 15 23 N 100 55 50 W *15 NM counterclockwise arc centered* *at 22 15 23 N 100 55 50 W* 22 29 01 N 101 02 40 W 22 38 07 N 101 07 15 W ARCO HORARIO DE 25 NM CON CENTRO EN 22 15 23 N 100 55 50 W *25 NM clockwise arc centered* *at 22 15 23 N 100 55 50 W* 22 05 33 N 100 31 03 W 22 09 53 N 100 41 57 W ARCO ANTIHORARIO DE 14 NM CON CENTRO EN 22 15 23 N 100 55 50 W *14 NM counterclockwise arc centered* *at 22 15 23 N 100 55 50 W* 22 16 36 N 100 40 47 W 22 15 49 N 100 50 29 W ARCO ANTIHORARIO DE 5 NM CON CENTRO EN 22 15 15 N 100 55 51 W *5 NM counterclockwise arc centered* *at 22 15 15 N 100 55 51 W* 22 19 30 N 100 52 57 W 22 22 07 N 100 51 07 W ARCO ANTIHORARIO DE 8 NM CON CENTRO EN 22 15 23 N 100 55 50 W *8 NM counterclockwise arc centered* *at 22 15 23 N 100 55 50 W* 22 23 08 N 100 53 35 W FL 195 / 8500 AMSL Clase de Espacio Aereo: D *Airspace class: D* 22 01 57 N 100 42 52 W 21 56 43 N 100 37 50 W ARCO HORARIO DE 25 NM CON CENTRO EN 22 15 23 N 100 55 50 W *25 NM clockwise arc centered* *at 22 15 23 N 100 55 50 W* 21 50 18 N 100 55 21 W 21 57 19 N 100 55 29 W ARCO ANTIHORARIO DE 18 NM CON CENTRO EN 22 15 23 N 100 55 50 W *18 NM counterclockwise arc centered* *at 22 15 23 N 100 55 50 W* 22 01 57 N 100 42 52 W FL 195 / 9000 AMSL Clase de Espacio Aereo: D *Airspace class: D*				

Nombre *Name* Límites laterales *Lateral Limits* Límites verticales *Vertical Limits* Clase de espacio aéreo *Class of Airspace*	Unidad que proporciona el servicio *Unit providing service*	Distintivo de llamada *Call sign* Idiomas *Languages* Área y condiciones de uso *Area and condition of use* Horas de servicio *Hours of service*	Frecuencia / propósito *Frequency / purpose*	Observaciones *Remarks*
1	2	3	4	5
TMA SAN LUIS POTOSÍ(cont.) 22 01 20 N 100 55 34 W 21 50 18 N 100 55 21 W ARCO HORARIO DE 25 NM CON CENTRO EN 22 15 23 N 100 55 50 W *25 NM clockwise arc centered* *at 22 15 23 N 100 55 50 W* 21 56 09 N 101 13 07 W 22 04 37 N 101 05 31 W ARCO ANTIHORARIO DE 14 NM CON CENTRO EN 22 15 23 N 100 55 50 W *14 NM counterclockwise arc centered* *at 22 15 23 N 100 55 50 W* 22 01 20 N 100 55 34 W FL 195 / 10800 AMSL Clase de Espacio Aereo: D Airspace class: D 22 12 15 N 101 03 46 W 22 10 40 N 101 07 44 W ARCO HORARIO DE 12 NM CON CENTRO EN 22 15 23 N 100 55 50 W *12 NM clockwise arc centered* *at 22 15 23 N 100 55 50 W* 22 13 05 N 101 08 31 W 22 10 34 N 101 22 16 W ARCO HORARIO DE 25 NM CON CENTRO EN 22 15 23 N 100 55 50 W *25 NM clockwise arc centered* *at 22 15 23 N 100 55 50 W* 22 28 39 N 101 18 43 W 22 26 00 N 101 14 08 W ARCO HORARIO DE 20 NM CON CENTRO EN 22 15 23 N 100 55 50 W *20 NM clockwise arc centered* *at 22 15 23 N 100 55 50 W* 22 28 16 N 101 12 22 W 22 25 03 N 101 08 14 W ARCO ANTIHORARIO DE 15 NM CON CENTRO EN 22 15 23 N 100 55 50 W *15 NM counterclockwise arc centered* *at 22 15 23 N 100 55 50 W* 22 20 46 N 101 10 56 W 22 18 15 N 101 03 53 W ARCO ANTIHORARIO DE 8 NM CON CENTRO EN 22 15 23 N 100 55 50 W *8 NM counterclockwise arc centered* *at 22 15 23 N 100 55 50 W* 22 12 15 N 101 03 46 W FL 195 / 8500 AMSL Clase de Espacio Aereo: D *Airspace class: D*				

Nombre *Name* Límites laterales *Lateral Limits* Límites verticales *Vertical Limits* Clase de espacio aéreo *Class of Airspace*	Unidad que proporciona el servicio *Unit providing service*	Distintivo de llamada *Call sign* Idiomas *Languages* Área y condiciones de uso *Area and condition of use* Horas de servicio *Hours of service*	Frecuencia / propósito *Frequency / purpose*	Observaciones *Remarks*
1	2	3	4	5
TMA SAN LUIS POTOSÍ(cont.) 22 25 03 N 101 08 14 W 22 28 16 N 101 12 22 W ARCO ANTIHORARIO DE 20 NM CON CENTRO EN 22 15 23 N 100 55 50 W *20 NM counterclockwise arc centered* *at 22 15 23 N 100 55 50 W* 22 26 00 N 101 14 08 W 22 28 39 N 101 18 43 W ARCO HORARIO DE 25 NM CON CENTRO EN 22 15 23 N 100 55 50 W *25 NM clockwise arc centered* *at 22 15 23 N 100 55 50 W* 22 38 07 N 101 07 15 W 22 29 01 N 101 02 40 W ARCO ANTIHORARIO DE 15 NM CON CENTRO EN 22 15 23 N 100 55 50 W *15 NM counterclockwise arc centered* *at 22 15 23 N 100 55 50 W* 22 25 03 N 101 08 14 W FL 195 / 9000 AMSL Clase de Espacio Aereo: D *Airspace class: D* 22 09 53 N 100 41 57 W 21 55 39 N 100 06 19 W ARCO HORARIO DE 50 NM CON CENTRO EN 22 15 23 N 100 55 50 W *50 NM clockwise arc centered* *at 22 15 23 N 100 55 50 W* 21 38 02 N 100 19 55 W 22 04 56 N 100 45 44 W ARCO ANTIHORARIO DE 14 NM CON CENTRO EN 22 15 23 N 100 55 50 W *14 NM counterclockwise arc centered* *at 22 15 23 N 100 55 50 W* 22 09 53 N 100 41 57 W FL 195 / 9800 AMSL Clase de Espacio Aereo: D *Airspace class: D* 22 17 32 N 100 28 58 W 22 19 36 N 100 02 06 W ARCO HORARIO DE 50 NM CON CENTRO EN 22 15 23 N 100 55 50 W *50 NM clockwise arc centered* *at 22 15 23 N 100 55 50 W* 21 55 39 N 100 06 19 W 22 05 33 N 100 31 03 W ARCO ANTIHORARIO DE 25 NM CON CENTRO EN 22 15 23 N 100 55 50 W *25 NM counterclockwise arc centered* *at 22 15 23 N 100 55 50 W* 22 17 32 N 100 28 58 W FL 195 / 9500 AMSL Clase de Espacio Aereo: D *Airspace class: D*				

Nombre *Name* Límites laterales *Lateral Limits* Límites verticales *Vertical Limits* Clase de espacio aéreo *Class of Airspace*	Unidad que proporciona el servicio *Unit providing service*	Distintivo de llamada *Call sign* Idiomas *Languages* Área y condiciones de uso *Area and condition of use* Horas de servicio *Hours of service*	Frecuencia / propósito *Frequency / purpose*	Observaciones *Remarks*
1	2	3	4	5
TMA SAN LUIS POTOSÍ(cont.) 22 20 07 N 100 57 11 W 22 23 08 N 100 58 04 W ARCO HORARIO DE 8 NM CON CENTRO EN 22 15 23 N 100 55 50 W *8 NM clockwise arc centered* *at 22 15 23 N 100 55 50 W* 22 22 07 N 100 51 07 W 22 19 30 N 100 52 57 W ARCO ANTIHORARIO DE 5 NM CON CENTRO EN 22 15 15 N 100 55 51 W *5 NM counterclockwise arc centered* *at 22 15 15 N 100 55 51 W* 22 20 07 N 100 57 11 W FL 195 / 7100 AMSL Clase de Espacio Aereo: D *Airspace class: D* 22 04 37 N 101 05 31 W 21 56 09 N 101 13 07 W ARCO ANTIHORARIO DE 25 NM CON CENTRO EN 22 15 23 N 100 55 50 W *25 NM counterclockwise arc centered* *at 22 15 23 N 100 55 50 W* 21 50 18 N 100 55 21 W 21 30 47 N 100 55 00 W 21 44 31 N 101 31 01 W 22 07 03 N 101 41 15 W 22 12 41 N 101 10 38 W ARCO ANTIHORARIO DE 14 NM CON CENTRO EN 22 15 23 N 100 55 50 W *14 NM counterclockwise arc centered* *at 22 15 23 N 100 55 50 W* 22 04 37 N 101 05 31 W FL 195 / 10000 AMSL Clase de Espacio Aereo: D *Airspace class: D* 22 40 14 N 100 59 35 W 23 14 53 N 101 04 52 W ARCO HORARIO DE 59.9 NM CON CENTRO EN 22 15 23 N 100 55 50 W *59.9 NM clockwise arc centered* *at 22 15 23 N 100 55 50 W* 23 07 22 N 100 23 21 W 22 37 06 N 100 42 19 W ARCO ANTIHORARIO DE 25 NM CON CENTRO EN 22 15 23 N 100 55 50 W *25 NM counterclockwise arc centered* *at 22 15 23 N 100 55 50 W* 22 40 14 N 100 59 35 W FL 195 / 12500 AMSL Clase de Espacio Aereo: D *Airspace class: D*				

Nombre *Name* Límites laterales *Lateral Limits* Límites verticales *Vertical Limits* Clase de espacio aéreo *Class of Airspace*	Unidad que proporciona el servicio *Unit providing service*	Distintivo de llamada *Call sign* Idiomas *Languages* Área y condiciones de uso *Area and condition of use* Horas de servicio *Hours of service*	Frecuencia / propósito *Frequency / purpose*	Observaciones *Remarks*
1	2	3	4	5
TMA SAN LUIS POTOSÍ(cont.) 22 37 06 N 100 42 19 W 23 07 22 N 100 23 21 W ARCO HORARIO DE 59.9 NM CON CENTRO EN 22 15 23 N 100 55 50 W *59.9 NM clockwise arc centered* *at 22 15 23 N 100 55 50 W* 22 20 25 N 099 51 21 W 22 17 32 N 100 28 58 W ARCO ANTIHORARIO DE 25 NM CON CENTRO EN 22 15 23 N 100 55 50 W *25 NM counterclockwise arc centered* *at 22 15 23 N 100 55 50 W* 22 37 06 N 100 42 19 W FL 195 / 10500 AMSL Clase de Espacio Aereo: D *Airspace class: D* 21 56 43 N 100 37 50 W 21 33 19 N 100 15 25 W 21 24 17 N 100 38 07 W 21 30 47 N 100 55 00 W 21 50 18 N 100 55 21 W ARCO ANTIHORARIO DE 25 NM CON CENTRO EN 22 15 23 N 100 55 50 W *25 NM counterclockwise arc centered* *at 22 15 23 N 100 55 50 W* 21 56 43 N 100 37 50 W FL 195 / 11500 AMSL Clase de Espacio Aereo: D *Airspace class: D* 22 10 34 N 101 22 16 W 22 07 03 N 101 41 15 W 22 38 26 N 101 55 37 W ARCO HORARIO DE 60 NM CON CENTRO EN 22 15 23 N 100 55 50 W *60 NM clockwise arc centered* *at 22 15 23 N 100 55 50 W* 22 47 06 N 101 50 50 W 22 28 39 N 101 18 43 W ARCO ANTIHORARIO DE 25 NM CON CENTRO EN 22 15 23 N 100 55 50 W *25 NM counterclockwise arc centered* *at 22 15 23 N 100 55 50 W* 22 10 34 N 101 22 16 W FL 195 / 12500 AMSL Clase de Espacio Aereo: D *Airspace class: D*				

Nombre *Name* Límites laterales *Lateral Limits* Límites verticales *Vertical Limits* Clase de espacio aéreo *Class of Airspace*	Unidad que proporciona el servicio *Unit providing service*	Distintivo de llamada *Call sign* Idiomas *Languages* Área y condiciones de uso *Area and condition of use* Horas de servicio *Hours of service*	Frecuencia / propósito *Frequency / purpose*	Observaciones *Remarks*
1	2	3	4	5
TMA SAN LUIS POTOSÍ(cont.) 22 28 39 N 101 18 43 W 22 47 06 N 101 50 50 W ARCO HORARIO DE 60 NM CON CENTRO EN 22 15 23 N 100 55 50 W *60 NM clockwise arc centered* *at 22 15 23 N 100 55 50 W* 23 09 49 N 101 23 18 W 22 38 07 N 101 07 15 W ARCO ANTIHORARIO DE 25 NM CON CENTRO EN 22 15 23 N 100 55 50 W *25 NM counterclockwise arc centered* *at 22 15 23 N 100 55 50 W* 22 28 39 N 101 18 43 W FL 195 / 14500 AMSL Clase de Espacio Aereo: D *Airspace class: D* 22 38 07 N 101 07 15 W 23 09 49 N 101 23 18 W ARCO HORARIO DE 59.9 NM CON CENTRO EN 22 15 23 N 100 55 50 W *59.9 NM clockwise arc centered* *at 22 15 23 N 100 55 50 W* 23 14 53 N 101 04 52 W 22 40 14 N 100 59 35 W ARCO ANTIHORARIO DE 25 NM CON CENTRO EN 22 15 23 N 100 55 50 W *25 NM counterclockwise arc centered* *at 22 15 23 N 100 55 50 W* 22 38 07 N 101 07 15 W FL 195 / 11500 AMSL Clase de Espacio Aereo: D *Airspace class: D* 22 19 36 N 100 02 06 W 22 20 25 N 099 51 21 W ARCO HORARIO DE 60 NM CON CENTRO EN 22 15 23 N 100 55 50 W *60 NM clockwise arc centered* *at 22 15 23 N 100 55 50 W* 21 37 04 N 100 05 57 W 21 33 19 N 100 15 25 W 21 38 02 N 100 19 55 W ARCO ANTIHORARIO DE 50 NM CON CENTRO EN 22 15 23 N 100 55 50 W *50 NM counterclockwise arc centered* *at 22 15 23 N 100 55 50 W* 22 19 36 N 100 02 06 W FL 195 / 13500 AMSL Clase de Espacio Aereo: D *Airspace class: D*				

Nombre *Name* Límites laterales *Lateral Limits* Límites verticales *Vertical Limits* Clase de espacio aéreo *Class of Airspace*	Unidad que proporciona el servicio *Unit providing service*	Distintivo de llamada *Call sign* Idiomas *Languages* Área y condiciones de uso *Area and condition of use* Horas de servicio *Hours of service*	Frecuencia / propósito *Frequency / purpose*	Observaciones *Remarks*
1	2	3	4	5
TMA SAN LUIS POTOSÍ(cont.) 22 11 27 N 100 45 54 W 22 09 53 N 100 41 57 W ARCO HORARIO DE 14 NM CON CENTRO EN 22 15 23 N 100 55 50 W *14 NM clockwise arc centered* *at 22 15 23 N 100 55 50 W* 22 05 27 N 100 45 10 W 22 08 17 N 100 48 13 W ARCO ANTIHORARIO DE 10 NM CON CENTRO EN 22 15 23 N 100 55 50 W *10 NM counterclockwise arc centered* *at 22 15 23 N 100 55 50 W* 22 11 27 N 100 45 54 W FL 195 / 8300 AMSL Clase de Espacio Aereo: D *Airspace class: D* 22 08 17 N 100 48 13 W 22 05 27 N 100 45 10 W ARCO HORARIO DE 14 NM CON CENTRO EN 22 15 23 N 100 55 50 W *14 NM clockwise arc centered* *at 22 15 23 N 100 55 50 W* 22 01 49 N 100 51 56 W 22 05 41 N 100 53 02 W ARCO ANTIHORARIO DE 10 NM CON CENTRO EN 22 15 23 N 100 55 50 W *10 NM counterclockwise arc centered* *at 22 15 23 N 100 55 50 W* 22 08 17 N 100 48 13 W FL 195 / 7400 AMSL Clase de Espacio Aereo: D *Airspace class: D* 22 10 25 N 100 54 24 W 22 07 38 N 100 53 36 W ARCO HORARIO DE 8 NM CON CENTRO EN 22 15 23 N 100 55 50 W *8 NM clockwise arc centered* *at 22 15 23 N 100 55 50 W* 22 07 56 N 100 59 03 W 22 10 37 N 100 57 54 W ARCO ANTIHORARIO DE 5 NM CON CENTRO EN 22 15 15 N 100 55 51 W *5 NM counterclockwise arc centered* *at 22 15 15 N 100 55 51 W* 22 10 25 N 100 54 24 W FL 195 / 6900 AMSL Clase de Espacio Aereo: D *Airspace class: D*				

Nombre *Name* Límites laterales *Lateral Limits* Límites verticales *Vertical Limits* Clase de espacio aéreo *Class of Airspace*	Unidad que proporciona el servicio *Unit providing service*	Distintivo de llamada *Call sign* Idiomas *Languages* Área y condiciones de uso *Area and condition of use* Horas de servicio *Hours of service*	Frecuencia / propósito *Frequency / purpose*	Observaciones *Remarks*
1	2	3	4	5
TMA SAN LUIS POTOSÍ(cont.) 22 10 37 N 100 57 54 W 22 07 56 N 100 59 03 W ARCO HORARIO DE 8 NM CON CENTRO EN 22 15 23 N 100 55 50 W *8 NM clockwise arc centered* *at 22 15 23 N 100 55 50 W* 22 12 15 N 101 03 46 W 22 13 24 N 101 00 51 W ARCO ANTIHORARIO DE 5 NM CON CENTRO EN 22 15 15 N 100 55 51 W *5 NM counterclockwise arc centered* *at 22 15 15 N 100 55 51 W* 22 10 37 N 100 57 54 W FL 195 / 7400 AMSL Clase de Espacio Aereo: D *Airspace class: D* 22 13 24 N 101 00 51 W 22 12 15 N 101 03 46 W ARCO HORARIO DE 8 NM CON CENTRO EN 22 15 23 N 100 55 50 W *8 NM clockwise arc centered* *at 22 15 23 N 100 55 50 W* 22 18 15 N 101 03 53 W 22 17 10 N 101 00 50 W ARCO ANTIHORARIO DE 5 NM CON CENTRO EN 22 15 15 N 100 55 51 W *5 NM counterclockwise arc centered* *at 22 15 15 N 100 55 51 W* 22 13 24 N 101 00 51 W FL 195 / 8000 AMSL Clase de Espacio Aereo: D *Airspace class: D* 22 07 38 N 100 53 36 W 22 05 41 N 100 53 02 W ARCO HORARIO DE 10 NM CON CENTRO EN 22 15 23 N 100 55 50 W *10 NM clockwise arc centered* *at 22 15 23 N 100 55 50 W* 22 06 05 N 100 59 52 W 22 07 56 N 100 59 03 W ARCO ANTIHORARIO DE 8 NM CON CENTRO EN 22 15 23 N 100 55 50 W *8 NM counterclockwise arc centered* *at 22 15 23 N 100 55 50 W* 22 07 38 N 100 53 36 W FL 195 / 7400 AMSL Clase de Espacio Aereo: D *Airspace class: D* 22 19 41 N 101 07 55 W 22 20 46 N 101 10 56 W ARCO HORARIO DE 15 NM CON CENTRO EN 22 15 23 N 100 55 50 W *15 NM clockwise arc centered* *at 22 15 23 N 100 55 50 W* 22 29 55 N 100 51 38 W				

Nombre *Name* Límites laterales *Lateral Limits* Límites verticales *Vertical Limits* Clase de espacio aéreo *Class of Airspace*	Unidad que proporciona el servicio *Unit providing service*	Distintivo de llamada *Call sign* Idiomas *Languages* Área y condiciones de uso *Area and condition of use* Horas de servicio *Hours of service*	Frecuencia / propósito *Frequency / purpose*	Observaciones *Remarks*
1	2	3	4	5
TMA SAN LUIS POTOSÍ(cont.) 22 23 08 N 100 53 35 W ARCO ANTIHORARIO DE 8 NM CON CENTRO EN 22 15 23 N 100 55 50 W *8 NM counterclockwise arc centered at 22 15 23 N 100 55 50 W* 22 23 08 N 100 58 04 W 22 27 01 N 100 59 11 W ARCO ANTIHORARIO DE 12 NM CON CENTRO EN 22 15 23 N 100 55 50 W *12 NM counterclockwise arc centered at 22 15 23 N 100 55 50 W* 22 19 41 N 101 07 55 W FL 195 / 7400 AMSL Clase de Espacio Aereo: D *Airspace class: D*				
TMA TAMPICO CÍRCULO DE 60 NM CON CENTRO EN 22 17 23N 097 51 52W *60NM radius circle centered at 22 17 23N 097 51 52W* FL195 / 2500FT AMSL Clase de espacio aéreo: D *Class of airspace: D*	APP Tampico	Tampico Aproximación *Tampico Approach* Español / English Ver MMTM AD 2.18 *See MMTM AD 2.18*	120.3 MHZ APP NO RADAR	
TMA TIJUANA 32 37 39N 115 59 20W ARCO HORARIO DE 50NM CON CENTRO EN 32 32 28 N 116 58 12W *50NM clockwise arc centered at 32 32 28N 116 58 12W* 32 21 25N 116 00 34W 32 20 00N 115 56 02W 32 14 58N 115 40 00W 32 14 03N 115 37 04W 32 02 46N 115 41 59W 32 08 35N 116 00 30W 31 59 25N 115 43 59W 31 49 21N 115 51 41W 31 50 55N 115 54 31W 31 48 57N 115 52 03W 31 43 14N 115 58 21W 31 37 17N 115 59 21W 31 40 19N 116 24 47W 31 30 02N 116 19 23W 31 25 06N 116 32 11W 31 44 14N 116 42 16W ARCO HORARIO DE 50NM CON CENTRO EN 32 32 28N 116 58 12W *50NM clockwise arc centered at 32 32 28N 116 58 12W* 32 11 33N 117 51 51W 32 32 04N 117 07 26W Y A LO LARGO DE LA FRONTERA MÉXICO – USA HASTA *Along the Mexico/USA border to:* 32 37 39N 115 59 20W	APP Tijuana	Tijuana Aproximación *Tijuana Approach* Español / English H24	119.5 MHZ 120.3 MHZ Servicio / *Service* TAR/SSR APP RADAR	RADAR TAR: MSSR

Nombre *Name* Límites laterales *Lateral Limits* Límites verticales *Vertical Limits* Clase de espacio aéreo *Class of Airspace*	Unidad que proporciona el servicio *Unit providing service*	Distintivo de llamada *Call sign* Idiomas *Languages* Área y condiciones de uso *Area and condition of use* Horas de servicio *Hours of service*	Frecuencia / propósito *Frequency / purpose*	Observaciones *Remarks*
1	2	3	4	5
TMA TIJUANA (cont.) 0 – 10 NM ARP MMTJ HASTA LOS LIMITES HORIZONTALES DE LA TMA *0 – 10 NM ARP MMTJ up to the Horizontal Limits of the TMA* FL235/GND 10 – 25 NM ARP MMTJ HASTA LOS LIMITES HORIZONTALES DE LA TMA *10 – 25 NM ARP MMTJ up to the Horizontal Limits of the TMA* FL235 / 2000FT AMSL 25 – 50 NM ARP MMTJ HASTA LOS LIMITES HORIZONTALES DE LA TMA *25 – 50 NM ARP MMTJ up to the Horizontal Limits of the TMA* FL235 / 4500FT AMSL 50 – 70 NM ARP MMTJ HASTA LOS LIMITES HORIZONTALES DE LA TMA *50 – 70 NM ARP MMTJ up to the Horizontal Limits of the TMA* FL235 / (2) Clase de espacio aéreo: D *Class of airspace: D*				
TMA TORREÓN Círculo de 50 NM de radio con centro en VOR/DME/TRC y extensiones en las AWY (2): *50NM radius circle centered at VOR/DME/TRC and extensions along AWY (2):* 54 NM a/*to* BOPEM 52.5 NM hacia/*towards* VOR/DME/DGO 54 NM a/*to* VIKDO 70 NM a/*to* CAFIS 0-10 NM GND/FL195/GND 10-25 NM FL195/5500 AMSL (1) 25-50 NM FL195/8500 AMSL (1) Clase de espacio aéreo: D *Class of airspace: D*	APP Torreón	Torreón Aproximación *Torreon Approach* Español / English Ver MMTC AD 2.18 *See MMTC AD 2.18*	119.6 MHZ APP NO RADAR	
TMA TUXTLA GUTIÉRREZ 16 59 12N 093 04 27W 17 09 53N 093 02 52W 17 18 32N 093 01 36W 17 16 50N 092 49 11W 17 08 11N 092 50 28W 17 05 27N 092 50 52W 17 12 14N 092 46 55W 17 06 54N 092 37 00W 17 06 37N 092 36 29W 16 58 31N 092 28 01W 16 47 18N 092 39 34W	APP Tuxtla Gutiérrez	Tuxtla Aproximación *Tuxtla Approach* Español / English Ver MMTG AD 2.18 *See MMTG AD 2.18*	118.6 MHZ APP NO RADAR	

Nombre *Name* Límites laterales *Lateral Limits* Límites verticales *Vertical Limits* Clase de espacio aéreo *Class of Airspace*	Unidad que proporciona el servicio *Unit providing service*	Distintivo de llamada *Call sign* Idiomas *Languages* Área y condiciones de uso *Area and condition of use* Horas de servicio *Hours of service*	Frecuencia / propósito *Frequency / purpose*	Observaciones *Remarks*
1	2	3	4	5
TMA TUXTLA GUTIÉRREZ (cont.) ARCO HORARIO DE 25NM CON CENTRO EN 16 34 14N 093 01 48W *25NM clockwise arc centered at 16 34 14N 093 01 48W* 16 23 29N 092 38 18W 16 07 05N 092 17 37W 15 57 47N 092 25 32W 16 14 09N 092 46 12W ARCO HORARIO DE 25NM CON CENTRO EN 16 34 14N 093 01 48W *25NM clockwise arc centered at 16 34 14N 093 01 48W* 16 13 19N 092 47 26W 15 58 26N 092 41 56W 15 39 31N 092 34 59W 15 35 28N 092 46 42W 15 54 23N 092 53 40W 16 09 16N 092 59 10W ARCO HORARIO DE 25NM CON CENTRO EN 16 34 14N 093 01 48W *25NM clockwise arc centered at 16 34 14N 093 01 48W* 16 27 01N 093 26 44W 16 26 43N 093 32 41W 16 25 09N 094 03 51W 16 37 11N 094 04 31W 16 38 45N 093 33 19W 16 39 03N 093 27 21W ARCO HORARIO DE 25NM CON CENTRO EN 16 34 14N 093 01 48W *25NM clockwise arc centered at 16 34 14N 093 01 48W* 16 47 34N 093 23 52W 17 13 18N 093 49 51W 17 21 42N 093 40 51W 16 55 57N 093 14 53W ARCO HORARIO DE 25NM CON CENTRO EN 16 34 14N 093 01 48W *25NM clockwise arc centered at 16 34 14N 093 01 48W* 16 59 12N 093 04 27W *LIMITES VERTICALES* *Vertical limits* 16 45 04N 092 57 22W ARCO HORARIO DE 12NM CON CENTRO EN 16 33 43N 093 01 34W *12NM clockwise arc centered at 16 33 43N 093 01 34W* 16 43 37N 092 54 27W ARCO HORARIO DE 12NM CON CENTRO EN 16 33 43N 093 01 34W *12NM clockwise arc centered at 16 33 43N 093 01 34W*				

Nombre *Name* Límites laterales *Lateral Limits* Límites verticales *Vertical Limits* Clase de espacio aéreo *Class of Airspace*	Unidad que proporciona el servicio *Unit providing service*	Distintivo de llamada *Call sign* Idiomas *Languages* Área y condiciones de uso *Area and condition of use* Horas de servicio *Hours of service*	Frecuencia / propósito *Frequency / purpose*	Observaciones *Remarks*
1	2	3	4	5
TMA TUXTLA GUTIÉRREZ (cont.) 16 37 28N 092 49 42W ARCO HORARIO DE 12NM CON CENTRO EN 16 33 43N 093 01 34W *12NM clockwise arc centered at 16 33 43N 093 01 34W* 16 27 55N 092 50 37W ARCO HORARIO DE 12NM CON CENTRO EN 16 33 43N 093 01 34W *12NM clockwise arc centered at 16 33 43N 093 01 34W* 16 21 51N 092 59 21W ARCO HORARIO DE 12NM CON CENTRO EN 16 33 43N 093 01 34W *12NM clockwise arc centered at 16 33 43N 093 01 34W* 16 21 52N 093 03 51W ARCO HORARIO DE 12NM CON CENTRO EN 16 33 43N 093 01 34W *12NM clockwise arc centered at 16 33 43N 093 01 34W* 16 30 05N 093 13 29W ARCO HORARIO DE 12NM CON CENTRO EN 16 33 43N 093 01 34W *12NM clockwise arc centered at 16 33 43N 093 01 34W* 16 40 53N 093 11 36W ARCO HORARIO DE 12NM CON CENTRO EN 16 33 43N 093 01 34W *12NM clockwise arc centered at 16 33 43N 093 01 34W* 16 41 57N 093 10 41W ARCO HORARIO DE 12NM CON CENTRO EN 16 33 43N 093 01 34W *12NM clockwise arc centered at 16 33 43N 093 01 34W* 16 42 31N 093 10 06W ARCO HORARIO DE 12NM CON CENTRO EN 16 33 43N 093 01 34W *12NM clockwise arc centered at 16 33 43N 093 01 34W* 16 45 06N 093 05 38W ARCO HORARIO DE 12NM CON CENTRO EN 16 33 43N 093 01 34W *12NM clockwise arc centered at 16 33 43N 093 01 34W* 16 45 20N 093 04 51W ARCO HORARIO DE 12NM CON CENTRO EN 16 33 43N 093 01 34W *12NM clockwise arc centered at 16 33 43N 093 01 34W* 16 45 37N 093 03 28W ARCO HORARIO DE 12NM CON CENTRO EN 16 33 43N 093 01 34W *12NM clockwise arc centered at 16 33 43N 093 01 34W*				

Nombre *Name* Límites laterales *Lateral Limits* Límites verticales *Vertical Limits* Clase de espacio aéreo *Class of Airspace*	Unidad que proporciona el servicio *Unit providing service*	Distintivo de llamada *Call sign* Idiomas *Languages* Área y condiciones de uso *Area and condition of use* Horas de servicio *Hours of service*	Frecuencia / propósito *Frequency / purpose*	Observaciones *Remarks*
1	2	3	4	5
TMA TUXTLA GUTIÉRREZ (cont.) 16 45 04N 092 57 22W FL195 / 6500 FT AMSL Clase de espacio aéreo D *Class of airspace: D* 16 27 55N 092 50 37W 16 26 07N 092 47 26W ARCO HORARIO DE 16NM CON CENTRO EN 16 34 14N 093 01 48W *16NM clockwise arc centered at 16 34 14N 093 01 48W* 16 21 14N 092 52 01W ARCO HORARIO DE 16NM CON CENTRO EN 16 34 14N 093 01 48W *16NM clockwise arc centered at 16 34 14N 093 01 48W* 16 18 27N 092 58 41W 16 21 51N 092 59 21W ARCO HORARIO DE 12NM CON CENTRO EN 16 33 43N 093 01 34W *12NM clockwise arc centered at 16 33 43N 093 01 34W* FL195 / 4000 FT AMSL Clase de espacio aéreo D *Class of airspace: D* 16 26 07N 092 47 26W 16 24 05N 092 43 51W ARCO HORARIO DE 20NM CON CENTRO EN 16 34 14N 093 01 48W *20NM clockwise arc centered at 16 34 14N 093 01 48W* 16 17 59N 092 49 35W 16 21 14N 092 52 01W ARCO ANTIHORARIO DE 16NM CON CENTRO EN 16 34 14N 093 01 48W *16NM counterclockwise arc centered at 16 34 14N 093 01 48W* 16 26 07N 092 47 26W FT 195 / 5700 FT AMSL Clase de espacio aéreo D *Class of airspace: D* 16 21 14N 092 52 01W 16 17 59N 092 49 35W ARCO HORARIO DE 20NM CON CENTRO EN 16 34 14N 093 01 48W *20NM clockwise arc centered at 16 34 14N 093 01 48W* 16 14 31N 092 57 54W 16 18 27N 092 58 41W ARCO ANTIHORARIO DE 16NM CON CENTRO EN 16 34 14N 093 01 48W *16NM counterclockwise arc centered at 16 34 14N 093 01 48W*				

Nombre *Name* Límites laterales *Lateral Limits* Límites verticales *Vertical Limits* Clase de espacio aéreo *Class of Airspace*	Unidad que proporciona el servicio *Unit providing service*	Distintivo de llamada *Call sign* Idiomas *Languages* Área y condiciones de uso *Area and condition of use* Horas de servicio *Hours of service*	Frecuencia / propósito *Frequency / purpose*	Observaciones *Remarks*
1	2	3	4	5
TMA TUXTLA GUTIÉRREZ (cont.) 16 21 14N 092 52 01W FL195 / 5300 FT AMSL Clase de espacio aéreo D *Class of airspace: D* 16 42 31N 093 10 06W 16 44 21N 093 11 56W ARCO HORARIO DE 14NM CON CENTRO EN 16 34 14N 093 01 48W *14NM clockwise arc centered* *at 16 34 14N 093 01 48W* 16 47 29N 093 06 42W 16 45 06N 093 05 38W ARCO ANTIHORARIO DE 12NM CON CENTRO EN 16 33 43N 093 01 34W *12NM counterclockwise arc centered* *at 16 33 43N 093 01 34W* 16 42 31N 093 10 06W FL195 / 4000FT AMSL Clase de espacio aéreo D *Class of airspace: D* 16 41 57N 093 10 41W 16 45 39N 093 14 58W ARCO HORARIO DE 17NM CON CENTRO EN 16 34 14N 093 01 48W *17NM clockwise arc centered* *at 16 34 14N 093 01 48W* 16 50 44N 093 06 20W 16 45 20N 093 04 51W ARCO ANTIHORARIO DE 12NM CON CENTRO EN 16 33 43N 093 01 34W *12NM counterclockwise arc centered* *at 16 33 43N 093 01 34W* 16 45 06N 093 05 38W 16 47 29N 093 06 42W ARCO ANTIHORARIO DE 14NM CON CENTRO EN 16 34 14N 093 01 48W *14NM counterclockwise arc centered* *at 16 34 14N 093 01 48W* 16 44 21N 093 11 56W 16 42 31N 093 10 06W ARCO ANTIHORARIO DE 12NM CON CENTRO EN 16 33 43N 093 01 34W *12NM counterclockwise arc centered* *at 16 33 43N 093 01 34W* 16 41 57N 093 10 41W FL195 /5000 FT AMSL Clase de espacio aéreo D *Class of airspace: D*				

Nombre *Name* Límites laterales *Lateral Limits* Límites verticales *Vertical Limits* Clase de espacio aéreo *Class of Airspace*	Unidad que proporciona el servicio *Unit providing service*	Distintivo de llamada *Call sign* Idiomas *Languages* Área y condiciones de uso *Area and condition of use* Horas de servicio *Hours of service*	Frecuencia / propósito *Frequency / purpose*	Observaciones *Remarks*
1	2	3	4	5
TMA TUXTLA GUTIÉRREZ (cont.) 16 45 37N 093 03 28W 16 54 07N 093 04 43W ARCO HORARIO DE 20NM CON CENTRO EN 16 34 14N 093 01 48W *20NM clockwise arc centered at 16 34 14N 093 01 48W* 16 52 55N 092 54 09W 16 45 04N 092 57 22W ARCO ANTIHORARIO DE 12NM CON CENTRO EN 16 33 43N 093 01 34W *12NM counterclockwise arc centered at 16 33 43N 093 01 34W* 16 45 37N 093 03 28W FL195 / 6700 FT AMSL Clase de espacio aéreo D *Class of airspace: D* 16 45 04N 092 57 22W 16 52 55N 092 54 09W ARCO HORARIO DE 20NM CON CENTRO EN 16 34 14N 093 01 48W *20NM clockwise arc centered at 16 34 14N 093 01 48W* 16 52 21N 092 52 49W ARCO HORARIO DE 20NM CON CENTRO EN 16 34 14N 093 01 48W *20NM clockwise arc centered at 16 34 14N 093 01 48W* 16 50 15N 092 49 15W 16 43 37N 092 54 27W ARCO ANTIHORARIO DE 12NM CON CENTRO EN 16 33 43N 093 01 34W *12NM counterclockwise arc centered at 16 33 43N 093 01 34W* 16 45 04N 092 57 22W FL195 / 8000 FT AMSL Clase de espacio aéreo D *Class of airspace: D* 16 43 37N 092 54 27W 16 50 15N 092 49 15W ARCO ANTIHORARIO DE 20NM CON CENTRO EN 16 34 14N 093 01 48W *20NM counterclockwise arc centered at 16 34 14N 093 01 48W* 16 52 21N 092 52 49W 16 57 31N 092 52 03W ARCO HORARIO DE 25NM CON CENTRO EN 16 34 14N 093 01 48W *25NM clockwise arc centered at 16 34 14N 093 01 48W* 16 55 48N 092 48 27W ARCO HORARIO DE 25NM CON CENTRO EN 16 34 14N 093 01 48W				

Nombre *Name* Límites laterales *Lateral Limits* Límites verticales *Vertical Limits* Clase de espacio aéreo *Class of Airspace*	Unidad que proporciona el servicio *Unit providing service*	Distintivo de llamada *Call sign* Idiomas *Languages* Área y condiciones de uso *Area and condition of use* Horas de servicio *Hours of service*	Frecuencia / propósito *Frequency / purpose*	Observaciones *Remarks*
1	2	3	4	5
TMA TUXTLA GUTIÉRREZ (cont.) *25NM clockwise arc centered* *at 16 34 14N 093 01 48W* 16 47 18N 092 39 34W 16 39 48N 092 47 18W 16 37 28N 092 49 42W ARCO ANTIHORARIO DE 12NM CON CENTRO EN 16 33 43N 093 01 34W *12NM counterclockwise arc centered* *at 16 33 43N 093 01 34W* 16 43 37N 092 54 27W FL195 / 9500 FT AMSL Clase de espacio aéreo D *Class of airspace: D* 16 37 28N 092 49 42W 16 39 48N 092 47 18W ARCO HORARIO DE 15NM CON CENTRO EN 16 34 14N 093 01 48W *15NM clockwise arc centered* *at 16 34 14N 093 01 48W* 16 30 10N 092 46 46W 16 23 29N 092 38 18W ARCO HORARIO DE 25NM CON CENTRO EN 16 34 14N 093 01 48W *25NM clockwise arc centered* *at 16 34 14N 093 01 48W* 16 14 09N 092 46 12W ARCO HORARIO DE 25NM CON CENTRO EN 16 34 14N 093 01 48W *25NM clockwise arc centered* *at 16 34 14N 093 01 48W* 16 13 19N 092 47 26W ARCO HORARIO DE 25NM CON CENTRO EN 16 34 14N 093 01 48W *25NM clockwise arc centered* *at 16 34 14N 093 01 48W* 16 09 16N 092 59 10W 16 21 52N 093 03 51W ARCO ANTIHORARIO DE 12NM CON CENTRO EN 16 33 43N 093 01 34W *12NM counterclockwise arc centered* *at 16 33 43N 093 01 34W* 16 21 51N 092 59 21W 16 18 27N 092 58 41W 16 14 31N 092 57 54W ARCO ANTIHORARIO DE 20NM CON CENTRO EN 16 34 14N 093 01 48W *20NM counterclockwise arc centered* *at 16 34 14N 093 01 48W* 16 17 59N 092 49 35W ARCO ANTIHORARIO DE 20NM CON CENTRO EN 16 34 14N 093 01 48W *20NM counterclockwise arc centered* *at 16 34 14N 093 01 48W*				

Nombre *Name* Límites laterales *Lateral Limits* Límites verticales *Vertical Limits* Clase de espacio aéreo *Class of Airspace*	Unidad que proporciona el servicio *Unit providing service*	Distintivo de llamada *Call sign* Idiomas *Languages* Área y condiciones de uso *Area and condition of use* Horas de servicio *Hours of service*	Frecuencia / propósito *Frequency / purpose*	Observaciones *Remarks*
1	2	3	4	5
TMA TUXTLA GUTIÉRREZ (cont.) 16 24 05N 092 43 51W 16 26 07N 092 47 26W 16 27 55N 092 50 37W ARCO ANTIHORARIO DE 12NM CON CENTRO EN 16 33 43N 093 01 34W *12NM counterclockwise arc centered at 16 33 43N 093 01 34W* 16 37 28N 092 49 42W FL195 / 6500 FT AMSL Clase de espacio aéreo D *Class of airspace: D* 16 21 52N 093 03 51W 16 09 16N 092 59 10W ARCO HORARIO DE 25NM CON CENTRO EN 16 34 14N 093 01 48W *25NM clockwise arc centered at 16 34 14N 093 01 48W* 16 27 01N 093 26 44W 16 27 17N 093 21 20W 16 30 05N 093 13 29W ARCO ANTIHORARIO DE 12NM CON CENTRO EN 16 33 43N 093 01 34W *12NM counterclockwise arc centered at 16 33 43N 093 01 34W* 16 21 52N 093 03 51W FL195 / 10500 FT AMSL Clase de espacio aéreo D *Class of airspace: D* 16 30 05N 093 13 29W 16 27 17N 093 21 20W ARCO HORARIO DE 20NM CON CENTRO EN 16 34 14N 093 01 48W *20NM clockwise arc centered at 16 34 14N 093 01 48W* 16 43 49N 093 20 07W ARCO HORARIO DE 20NM CON CENTRO EN 16 34 14N 093 01 48W *20NM clockwise arc centered at 16 34 14N 093 01 48W* 16 45 48N 093 18 50W 16 40 53N 093 11 36W ARCO ANTIHORARIO DE 12NM CON CENTRO EN 16 33 43N 093 01 34W *12NM counterclockwise arc centered at 16 33 43N 093 01 34W* 16 30 05N 093 13 29W FL195 / 5900 FT AMSL Clase de espacio aéreo D *Class of airspace: D* 16 40 53N 093 11 36W 16 45 48N 093 18 50W ARCO HORARIO DE 20NM CON CENTRO EN 16 34 14N 093 01 48W				

Nombre *Name* Límites laterales *Lateral Limits* Límites verticales *Vertical Limits* Clase de espacio aéreo *Class of Airspace*	Unidad que proporciona el servicio *Unit providing service*	Distintivo de llamada *Call sign* Idiomas *Languages* Área y condiciones de uso *Area and condition of use* Horas de servicio *Hours of service*	Frecuencia / propósito *Frequency / purpose*	Observaciones *Remarks*
1	2	3	4	5
TMA TUXTLA GUTIÉRREZ (cont.) *20NM clockwise arc centered* *at 16 34 14N 093 01 48W* 16 52 12N 093 11 07W ARCO HORARIO DE 20NM CON CENTRO EN 16 34 14N 093 01 48W *20NM clockwise arc centered* *at 16 34 14N 093 01 48W* 16 54 07N 093 04 43W 16 45 37N 093 03 28W ARCO ANTIHORARIO DE 12NM CON CENTRO EN 16 33 43N 093 01 34W *12NM counterclockwise arc centered* *at 16 33 43N 093 01 34W* 16 45 20N 093 04 51W 16 50 44N 093 06 20W ARCO ANTIHORARIO DE 17NM CON CENTRO EN 16 34 14N 093 01 48W *17NM counterclockwise arc centered* *at 16 34 14N 093 01 48W* 16 45 39N 093 14 58W 16 41 57N 093 10 41W ARCO ANTIHORARIO DE 12NM CON CENTRO EN 16 33 43N 093 01 34W *12NM counterclockwise arc centered* *at 16 33 43N 093 01 34W* 16 40 53N 093 11 36W FL195 / 5500 FT AMSL Clase de espacio aéreo D *Class of airspace: D* 16 52 12N 093 11 07W 16 55 57N 093 14 53W ARCO HORARIO DE 25NM CON CENTRO EN 16 34 14N 093 01 48W *25NM clockwise arc centered* *at 16 34 14N 093 01 48W* 16 59 12N 093 04 27W 17 09 53N 093 02 52W 17 08 11N 092 50 28W 17 05 27N 092 50 52W 16 57 31N 092 52 03W 16 52 21N 092 52 49W ARCO ANTIHORARIO DE 20NM CON CENTRO EN 16 34 14N 093 01 48W *20NM counterclockwise arc centered* *at 16 34 14N 093 01 48W* 16 52 55N 092 54 09W ARCO ANTIHORARIO DE 20NM CON CENTRO EN 16 34 14N 093 01 48W *20NM counterclockwise arc centered* *at 16 34 14N 093 01 48W* 16 54 07N 093 04 43W ARCO ANTIHORARIO DE 20NM CON CENTRO EN 16 34 14N 093 01 48W *20NM counterclockwise arc centered* *at 16 34 14N 093 01 48W*				

Nombre *Name* Límites laterales *Lateral Limits* Límites verticales *Vertical Limits* Clase de espacio aéreo *Class of Airspace*	Unidad que proporciona el servicio *Unit providing service*	Distintivo de llamada *Call sign* Idiomas *Languages* Área y condiciones de uso *Area and condition of use* Horas de servicio *Hours of service*	Frecuencia / propósito *Frequency / purpose*	Observaciones *Remarks*
1	2	3	4	5
TMA TUXTLA GUTIÉRREZ (cont.) 16 52 12N 093 11 07W FL195 / 8500 FT AMSL Clase de espacio aéreo D *Class of airspace: D* 16 39 48N 092 47 18W 16 47 18N 092 39 34W ARCO HORARIO DE 25NM CON CENTRO EN 16 34 14N 093 01 48W *25NM clockwise arc centered at 16 34 14N 093 01 48W* 16 23 29N 092 38 18W 16 30 10N 092 46 46W ARCO ANTIHORARIO DE 15NM CON CENTRO EN 16 34 14N 093 01 48W *15NM counterclockwise arc centered at 16 34 14N 093 01 48W* 16 39 48N 092 47 18W FL195 / 15000FT AMSL Clase de espacio aéreo D *Class of airspace: D* 16 27 17N 093 21 20W 16 27 01N 093 26 44W 16 26 43N 093 32 41W 16 38 45N 093 33 19W 16 39 03N 093 27 21W ARCO HORARIO DE 25NM CON CENTRO EN 16 34 14N 093 01 48W *25NM clockwise arc centered at 16 34 14N 093 01 48W* 16 47 34N 093 23 52W 16 43 49N 093 20 07W ARCO ANTIHORARIO DE 20NM CON CENTRO EN 16 34 14N 093 01 48W *20NM counterclockwise arc centered at 16 34 14N 093 01 48W* 16 27 17N 093 21 20W FL195 / 9500 FT AMSL Clase de espacio aéreo D *Class of airspace: D* 16 43 49N 093 20 07W 16 47 34N 093 23 52W ARCO HORARIO DE 25NM CON CENTRO EN 16 34 14N 093 01 48W *25NM clockwise arc centered at 16 34 14N 093 01 48W* 16 55 57N 093 14 53W 16 52 12N 093 11 07W ARCO ANTIHORARIO DE 20NM CON CENTRO EN 16 34 14N 093 01 48W *20NM counterclockwise arc centered at 16 34 14N 093 01 48W*				

Nombre *Name* Límites laterales *Lateral Limits* Límites verticales *Vertical Limits* Clase de espacio aéreo *Class of Airspace*	Unidad que proporciona el servicio *Unit providing service*	Distintivo de llamada *Call sign* Idiomas *Languages* Área y condiciones de uso *Area and condition of use* Horas de servicio *Hours of service*	Frecuencia / propósito *Frequency / purpose*	Observaciones *Remarks*
1	2	3	4	5
TMA TUXTLA GUTIÉRREZ (cont.) 16 45 48N 093 18 50W ARCO ANTIHORARIO DE 20NM CON CENTRO EN 16 34 14N 093 01 48W *20NM counterclockwise arc centered at 16 34 14N 093 01 48W* 16 43 49N 093 20 07W FL195 / 6500 FT AMSL Clase de espacio aéreo D *Class of airspace: D* 16 57 31N 092 52 03W 17 05 27N 092 50 52W 17 12 14N 092 46 55W 17 06 54N 092 37 00W 16 55 48N 092 48 27W ARCO ANTIHORARIO DE 25NM CON CENTRO EN 16 34 14N 093 01 48W *25NM counterclockwise arc centered at 16 34 14N 093 01 48W* 16 57 31N 092 52 03W FL195 / 13500 FT AMSL Clase de espacio aéreo D *Class of airspace: D* 16 55 48N 092 48 27W 17 06 54N 092 37 00W 17 06 37N 092 36 29W 16 58 31N 092 28 01W 16 47 18N 092 39 34W ARCO ANTIHORARIO DE 25NM CON CENTRO EN 16 34 14N 093 01 48W *25NM counterclockwise arc centered at 16 34 14N 093 01 48W* 16 55 48N 092 48 27W FL 195 / 11500 FT AMSL Clase de espacio aéreo D *Class of airspace: D* 16 23 29N 092 38 18W 16 07 05N 092 17 37W 15 57 47N 092 25 32W 16 14 09N 092 46 12W ARCO ANTIHORARIO DE 25NM CON CENTRO EN 16 34 14N 093 01 48W *25NM counterclockwise arc centered at 16 34 14N 093 01 48W* 16 23 29N 092 38 18W FL195 / 9500 FT AMSL Clase de espacio aéreo D *Class of airspace: D* 16 09 16N 092 59 10W 15 54 23N 092 53 40W 15 58 26N 092 41 56W 16 13 19N 092 47 26W				

Nombre *Name* Límites laterales *Lateral Limits* Límites verticales *Vertical Limits* Clase de espacio aéreo *Class of Airspace*	Unidad que proporciona el servicio *Unit providing service*	Distintivo de llamada *Call sign* Idiomas *Languages* Área y condiciones de uso *Area and condition of use* Horas de servicio *Hours of service*	Frecuencia / propósito *Frequency / purpose*	Observaciones *Remarks*
1	2	3	4	5
TMA TUXTLA GUTIÉRREZ (cont.) ARCO ANTIHORARIO DE 25NM CON CENTRO EN 16 34 14N 093 01 48W *25NM counterclockwise arc centered at 16 34 14N 093 01 48W* 16 09 16N 092 59 10W FL195 / 8500 FT AMSL Clase de espacio aéreo D *Class of airspace: D* 16 37 11N 094 04 31W 16 38 45N 093 33 19W 16 26 43N 093 32 41W 16 25 09N 094 03 51W 16 37 11N 094 04 31W FL195 / 10500 FT AMSL Clase de espacio aéreo D *Class of airspace: D* 16 47 34N 093 23 52W 17 13 18N 093 49 51W 17 21 42N 093 40 51W 16 55 57N 093 14 53W ARCO ANTIHORARIO DE 25NM CON CENTRO EN 16 34 14N 093 01 48W *25NM counterclockwise arc centered at 16 34 14N 093 01 48W* 16 47 34N 093 23 52W FL195 / 7500 FT AMSL Clase de espacio aéreo D *Class of airspace: D* 17 09 53N 093 02 52W 17 18 32N 093 01 36W 17 16 50N 092 49 11W 17 08 11N 092 50 28W 17 09 53N 093 02 52W FL195 / 10500 FT AMSL Clase de espacio aéreo D *Class of airspace: D* 15 54 23N 092 53 40W 15 35 28N 092 46 42W 15 39 31N 092 34 59W 15 58 26N 092 41 56W 15 54 23N 092 53 40W FL195 / 11500 FT AMSL Clase de espacio aéreo D *Class of airspace: D*				

Nombre *Name* Límites laterales *Lateral Limits* Límites verticales *Vertical Limits* Clase de espacio aéreo *Class of Airspace*	Unidad que proporciona el servicio *Unit providing service*	Distintivo de llamada *Call sign* Idiomas *Languages* Área y condiciones de uso *Area and condition of use* Horas de servicio *Hours of service*	Frecuencia / propósito *Frequency / purpose*	Observaciones *Remarks*
1	2	3	4	5
TMA VERACRUZ 18 09 01N 096 47 55W 18 18 12N 096 45 38W ARCO HORARIO DE 60NM CON CENTRO EN 19 08 45N 096 11 15W *60NM clockwise arc centered at 19 08 45N 096 11 15W* 19 35 43N 095 14 30W 19 39 54N 095 00 00W 19 29 27N 095 00 00W 19 03 13N 095 08 15W ARCO HORARIO DE 60NM CON CENTRO EN 19 08 45N 096 11 15W *60NM clockwise arc centered at 19 08 45N 096 11 15W* 18 08 50N 096 04 46W 17 59 39N 096 07 06W 18 09 01N 096 47 55W *LIMITES VERTICALES* *Vertical limits* 18 55 08N 096 22 23W ARCO HORARIO DE 17NM CON CENTRO EN 19 08 36N 096 11 21W *17NM clockwise arc centered at 19 08 36N 096 11 21W* 19 08 35N 96 29 18W ARCO HORARIO DE 17NM CON CENTRO EN 19 08 36N 096 11 21W *17NM clockwise arc centered at 19 08 36N 096 11 21W* 19 19 47N 096 24 55W 19 25 02N 096 31 19W ARCO HORARIO DE 25NM CON CENTRO EN 19 08 36N 096 11 21W *25NM clockwise arc centered at 19 08 36N 096 11 21W* 19 32 57N 096 04 57W ARCO HORARIO DE 25NM CON CENTRO EN 19 08 36N 096 11 21W *25NM clockwise arc centered at 19 08 36N 096 11 21W* 18 48 48N 096 27 34W 18 55 08N 096 22 23W FL195 / 1500 FT AMSL Clase de espacio aéreo: D *Class of airspace: D* 18 55 08N 096 22 23W ARCO HORARIO DE 17NM CON CENTRO EN 19 08 36N 096 11 21W *17NM clockwise arc centered at 19 08 36N 096 11 21W* 19 08 35N 096 29 18W 19 08 33N 096 43 02W ARCO ANTIHORARIO DE 30NM CON CENTRO EN 19 08 36N 096 11 21W *30NM counterclockwise arc centered at 19 08 36N 096 11 21W* 18 54 25N 096 39 17W 18 49 41N 096 48 35W ARCO ANTIHORARIO DE 40NM CON CENTRO EN 19 08 36N 096 11 21W *40NM counterclockwise arc centered at 19 08 36N 096 11 21W*	APP Veracruz	Veracruz Aproximación *Veracruz Approach* Español / English Ver MMVR AD 2.18 *See MMVR AD 2.18*	120.4 MHZ APP RADAR	

Nombre *Name* Límites laterales *Lateral Limits* Límites verticales *Vertical Limits* Clase de espacio aéreo *Class of Airspace*	Unidad que proporciona el servicio *Unit providing service*	Distintivo de llamada *Call sign* Idiomas *Languages* Área y condiciones de uso *Area and condition of use* Horas de servicio *Hours of service*	Frecuencia / propósito *Frequency / purpose*	Observaciones *Remarks*
1	2	3	4	5
TMA VERACRUZ (cont.) 18 36 55N 096 37 17W ARCO ANTIHORARIO DE 40NM CON CENTRO EN 19 08 36N 096 11 21W *40NM counterclockwise arc centered at 19 08 36N 096 11 21W* 18 30 24N 096 24 21W 18 34 13N 096 23 03W ARCO HORARIO DE 36NM CON CENTRO EN 19 08 36N 096 11 21W *36NM clockwise arc centered at 19 08 36N 096 11 21W* 18 40 05N 096 34 42W 18 48 48N 096 27 34W 18 55 08N 096 22 23W FL195 / 3400 FT AMSL Clase de espacio aéreo: D *Class of airspace: D* 19 08 35N 096 29 18W ARCO HORARIO DE 17NM CON CENTRO EN 19 08 36N 096 11 21W *17NM clockwise arc centered at 19 08 36N 096 11 21W* 19 19 47N 096 24 55W 19 25 02N 096 31 19W ARCO HORARIO DE 25NM CON CENTRO EN 19 08 36N 096 11 21W *25NM clockwise arc centered at 19 08 36N 096 11 21W* 19 32 57N 096 04 57W 19 47 33N 096 01 05W 20 07 01N 095 55 55W ARCO ANTIHORARIO DE 60NM CON CENTRO EN 19 08 36N 096 11 21W *60NM counterclockwise arc centered at 19 08 36N 096 11 21W* 20 06 45N 096 27 51W 19 47 22N 096 22 20W ARCO HORARIO DE 40NM CON CENTRO EN 19 08 36N 096 11 21W *40NM clockwise arc centered at 19 08 36N 096 11 21W* 19 48 08N 096 18 43W 19 38 15N 096 16 52W ARCO ANTIHORARIO DE 30NM CON CENTRO EN 19 08 36N 096 11 21W *30NM counterclockwise arc centered at 19 08 36N 096 11 21W* 19 33 50N 096 28 39W ARCO ANTIHORARIO DE 30NM CON CENTRO EN 19 08 36N 096 11 21W *30NM counterclockwise arc centered at 19 08 36N 096 11 21W* 19 12 44N 096 42 44W ARCO ANTIHORARIO DE 30NM CON CENTRO EN 19 08 36N 096 11 21W *30NM counterclockwise arc centered at 19 08 36N 096 11 21W* 19 08 33N 096 43 02W 19 08 35N 096 29 18W FL195 / 2500 FT AMSL Clase de espacio aéreo: D *Class of airspace: D*				

Nombre *Name* Límites laterales *Lateral Limits* Límites verticales *Vertical Limits* Clase de espacio aéreo *Class of Airspace*	Unidad que proporciona el servicio *Unit providing service*	Distintivo de llamada *Call sign* Idiomas *Languages* Área y condiciones de uso *Area and condition of use* Horas de servicio *Hours of service*	Frecuencia / propósito *Frequency / purpose*	Observaciones *Remarks*
1	2	3	4	5
TMA VERACRUZ (cont.) 19 32 57N 096 04 57W 19 47 33N 096 01 05W ARCO HORARIO DE 40NM CON CENTRO EN 19 08 36N 096 11 21W *40NM clockwise arc centered at 19 08 36N 096 11 21W* 19 28 37N 095 34 41W ARCO HORARIO DE 40NM CON CENTRO EN 19 08 36N 096 11 21W *40NM clockwise arc centered at 19 08 36N 096 11 21W* 19 11 19N 095 29 11W ARCO HORARIO DE 40NM CON CENTRO EN 19 08 36N 096 11 21W *40NM clockwise arc centered at 19 08 36N 096 11 21W* 18 37 48N 095 44 16W ARCO HORARIO DE 40NM CON CENTRO EN 19 08 36N 096 11 21W *40NM clockwise arc centered at 19 08 36N 096 11 21W* 18 29 03N 096 04 02W ARCO HORARIO DE 40NM CON CENTRO EN 19 08 36N 096 11 21W *40NM clockwise arc centered at 19 08 36N 096 11 21W* 18 30 24N 096 24 21W 18 34 13N 096 23 03W ARCO HORARIO DE 36NM CON CENTRO EN 19 08 36N 096 11 21W *36NM clockwise arc centered at 19 08 36N 096 11 21W* 18 40 05N 096 34 42W 18 48 48N 096 27 34W ARCO ANTIHORARIO DE 25NM CON CENTRO EN 19 08 36N 096 11 21W *25NM counterclockwise arc centered at 19 08 36N 096 11 21W* 19 32 57N 096 04 57W FL195 / 3000 FT AMSL Clase de espacio aéreo: D *Class of airspace: D* 19 38 15N 096 16 52W 19 48 08N 096 18 43W ARCO ANTIHORARIO DE 40NM CON CENTRO EN 19 08 36N 096 11 21W *40NM counterclockwise arc centered at 19 08 36N 096 11 21W* 19 47 22N 096 22 20W ARCO ANTIHORARIO DE 40NM CON CENTRO EN 19 08 36N 096 11 21W *40NM counterclockwise arc centered at 19 08 36N 096 11 21W* 19 42 15N 096 34 26W 19 33 50N 096 28 39W ARCO HORARIO DE 30NM CON CENTRO EN 19 08 36N 096 11 21W *30NM clockwise arc centered at 19 08 36N 096 11 21W* 19 38 15N 096 16 52W FL195 / 4500 FT AMSL Clase de espacio aéreo: D *Class of airspace: D*				

Nombre *Name* Límites laterales *Lateral Limits* Límites verticales *Vertical Limits* Clase de espacio aéreo *Class of Airspace*	Unidad que proporciona el servicio *Unit providing service*	Distintivo de llamada *Call sign* Idiomas *Languages* Área y condiciones de uso *Area and condition of use* Horas de servicio *Hours of service*	Frecuencia / propósito *Frequency / purpose*	Observaciones *Remarks*
1	2	3	4	5
TMA VERACRUZ (cont.) 18 36 55N 096 37 17W 18 29 00N 096 43 44W ARCO ANTIHORARIO DE 50NM CON CENTRO EN 19 08 36N 096 11 21W *50NM counterclockwise arc centered at 19 08 36N 096 11 21W* 18 19 09N 096 02 13W 18 29 03N 096 04 02W ARCO HORARIO DE 40NM CON CENTRO EN 19 08 36N 096 11 21W *40NM clockwise arc centered at 19 08 36N 096 11 21W* 18 30 24N 096 24 21W ARCO HORARIO DE 40NM CON CENTRO EN 19 08 36N 096 11 21W *40NM clockwise arc centered at 19 08 36N 096 11 21W* 18 36 55N 096 37 17W FL195 / 3500 FT AMSL Clase de espacio aéreo: D *Class of airspace: D* 19 34 21N 096 43 48W 19 40 47N 096 51 56W ARCO ANTIHORARIO DE 50NM CON CENTRO EN 19 08 36N 096 11 21W *50NM counterclockwise arc centered at 19 08 36N 096 11 21W* 19 24 49N 097 01 22W ARCO ANTIHORARIO DE 50NM CON CENTRO EN 19 08 36N 096 11 21W *50NM counterclockwise arc centered at 19 08 36N 096 11 21W* 19 15 27N 097 03 41W 19 14 06N 096 53 13W ARCO HORARIO DE 40NM CON CENTRO EN 19 08 36N 096 11 21W *40NM clockwise arc centered at 19 08 36N 096 11 21W* 19 34 21N 096 43 48W FL195 / 12500 FT AMSL Clase de espacio aéreo: D *Class of airspace: D* 19 47 22N 096 22 20W 20 06 45N 096 27 51W ARCO ANTIHORARIO DE 60NM CON CENTRO EN 19 08 36N 096 11 21W *60NM counterclockwise arc centered at 19 08 36N 096 11 21W* 19 47 12N 097 00 05W 19 40 47N 096 51 56W 19 34 21N 096 43 48W ARCO HORARIO DE 40NM CON CENTRO EN 19 08 36N 096 11 21W *40NM clockwise arc centered at 19 08 36N 096 11 21W* 19 42 15N 096 34 26W ARCO HORARIO DE 40NM CON CENTRO EN 19 08 36N 096 11 21W *40NM clockwise arc centered at 19 08 36N 096 11 21W*				

Nombre *Name* Límites laterales *Lateral Limits* Límites verticales *Vertical Limits* Clase de espacio aéreo *Class of Airspace*	Unidad que proporciona el servicio *Unit providing service*	Distintivo de llamada *Call sign* Idiomas *Languages* Área y condiciones de uso *Area and condition of use* Horas de servicio *Hours of service*	Frecuencia / propósito *Frequency / purpose*	Observaciones *Remarks*
1	2	3	4	5
TMA VERACRUZ (cont.) 19 47 22N 096 22 20W FL195 / 7500 FT AMSL Clase de espacio aéreo: D *Class of airspace: D* 19 28 37N 095 34 41W 19 33 36N 095 25 30W ARCO HORARIO DE 50NM CON CENTRO EN 19 08 36N 096 11 21W *50NM clockwise arc centered at 19 08 36N 096 11 21W* 19 11 58N 095 18 39W 19 11 19N 095 29 11W ARCO ANTIHORARIO DE 40NM CON CENTRO EN 19 08 36N 096 11 21W *40NM counterclockwise arc centered at 19 08 36N 096 11 21W* 19 28 37N 095 34 41W FL195 / 8500 FT AMSL Clase de espacio aéreo: D *Class of airspace: D* 19 47 33N 096 01 05W ARCO HORARIO DE 40NM CON CENTRO EN 19 08 36N 096 11 21W *40NM clockwise arc centered at 19 08 36N 096 11 21W* 19 28 37N 095 34 41W 19 33 36N 095 25 30W ARCO HORARIO DE 50NM CON CENTRO EN 19 08 36N 096 11 21W *50NM clockwise arc centered at 19 08 36N 096 11 21W* 19 11 58N 095 18 39W ARCO HORARIO DE 50NM CON CENTRO EN 19 08 36N 096 11 21W *50NM clockwise arc centered at 19 08 36N 096 11 21W* 18 59 45N 095 19 23W 18 57 58N 095 09 00W ARCO ANTIHORARIO DE 60NM CON CENTRO EN 19 08 36N 096 11 21W *60NM counterclockwise arc centered at 19 08 36N 096 11 21W* 19 03 13N 095 08 15W 19 29 27N 095 00 00W 19 39 54N 095 00 00W 19 35 43N 095 14 30W ARCO ANTIHORARIO DE 60NM CON CENTRO EN 19 08 36N 096 11 21W *60NM counterclockwise arc centered at 19 08 36N 096 11 21W* 20 07 01N 095 55 55W 19 47 33N 096 01 05W FL195 / 14500 FT AMSL Clase de espacio aéreo: D *Class of airspace: D*				

Nombre *Name* Límites laterales *Lateral Limits* Límites verticales *Vertical Limits* Clase de espacio aéreo *Class of Airspace*	Unidad que proporciona el servicio *Unit providing service*	Distintivo de llamada *Call sign* Idiomas *Languages* Área y condiciones de uso *Area and condition of use* Horas de servicio *Hours of service*	Frecuencia / propósito *Frequency / purpose*	Observaciones *Remarks*
1	2	3	4	5
TMA VERACRUZ (cont.) 19 11 19N 095 29 11W 19 11 58N 095 18 39W ARCO HORARIO DE 50NM CON CENTRO EN 19 08 36N 096 11 21W *50NM clockwise arc centered at 19 08 36N 096 11 21W* 18 59 45N 095 19 23W ARCO HORARIO DE 50NM CON CENTRO EN 19 08 36N 096 11 21W *50NM clockwise arc centered at 19 08 36N 096 11 21W* 18 30 05N 095 37 32W 18 37 48N 095 44 16W ARCO ANTIHORARIO DE 40NM CON CENTRO EN 19 08 36N 096 11 21W *40NM counterclockwise arc centered at 19 08 36N 096 11 21W* 19 11 19N 095 29 11W FL195 / 4500 FT AMSL Clase de espacio aéreo: D *Class of airspace: D* 18 49 41N 096 48 35W 18 44 56N 096 57 52W 18 40 11N 097 07 09W ARCO ANTIHORARIO DE 60NM CON CENTRO EN 19 08 36N 096 11 21W *60NM counterclockwise arc centered at 19 08 36N 096 11 21W* 18 18 12N 096 45 38W 18 09 01N 096 47 55W 17 59 39N 096 07 06W 18 08 50N 096 04 46W ARCO ANTIHORARIO DE 60NM CON CENTRO EN 19 08 36N 096 11 21W *60NM counterclockwise arc centered at 19 08 36N 096 11 21W* 18 22 23N 095 30 48W 18 30 05N 095 37 32W 18 37 48N 095 44 16W ARCO HORARIO DE 40NM CON CENTRO EN 19 08 36N 096 11 21W *40NM clockwise arc centered at 19 08 36N 096 11 21W* 18 29 03N 096 04 02W 18 19 09N 096 02 13W ARCO HORARIO DE 50NM CON CENTRO EN 19 08 36N 096 11 21W *50NM clockwise arc centered at 19 08 36N 096 11 21W* 18 29 00N 096 43 44W 18 36 55N 096 37 17W ARCO HORARIO DE 40NM CON CENTRO EN 19 08 36N 096 11 21W *40NM clockwise arc centered at 19 08 36N 096 11 21W* 18 49 41N 096 48 35W FL195 / 12500 FT AMSL Clase de espacio aéreo: D *Class of airspace: D*				

Nombre *Name* Límites laterales *Lateral Limits* Límites verticales *Vertical Limits* Clase de espacio aéreo *Class of Airspace*	Unidad que proporciona el servicio *Unit providing service*	Distintivo de llamada *Call sign* Idiomas *Languages* Área y condiciones de uso *Area and condition of use* Horas de servicio *Hours of service*	Frecuencia / propósito *Frequency / purpose*	Observaciones *Remarks*
1	2	3	4	5
TMA VERACRUZ (cont.) 19 08 28N 097 04 10W 19 08 25N 097 14 43W ARCO HORARIO DE 60NM CON CENTRO EN 19 08 36N 096 11 21W *60NM clockwise arc centered at 19 08 36N 096 11 21W* 19 28 02N 097 11 23W 19 24 49N 097 01 22W ARCO ANTIHORARIO DE 50NM CON CENTRO EN 19 08 36N 096 11 21W *50NM counterclockwise arc centered at 19 08 36N 096 11 21W* 19 15 27N 097 03 41W ARCO ANTIHORARIO DE 50NM CON CENTRO EN 19 08 36N 096 11 21W *50NM counterclockwise arc centered at 19 08 36N 096 11 21W* 19 08 28N 097 04 10W FL195 / 14500 FT AMSL Clase de espacio aéreo: D *Class of airspace: D* 18 59 45N 095 19 23W 18 57 58N 095 09 00W ARCO HORARIO DE 60NM CON CENTRO EN 19 08 36N 096 11 21W *60NM clockwise arc centered at 19 08 36N 096 11 21W* 18 22 23N 095 30 48W 18 30 05N 095 37 32W ARCO ANTIHORARIO DE 50NM CON CENTRO EN 19 08 36N 096 11 21W *50NM counterclockwise arc centered at 19 08 36N 096 11 21W* 18 59 45N 095 19 23W FL195 / 7500 FT AMSL Clase de espacio aéreo: D *Class of airspace: D* 19 24 49N 097 01 22W 19 28 02N 097 11 23W ARCO HORARIO DE 60NM CON CENTRO EN 19 08 36N 096 11 21W *60NM clockwise arc centered at 19 08 36N 096 11 21W* 19 47 12N 097 00 05W 19 40 47N 096 51 56W ARCO ANTIHORARIO DE 50NM CON CENTRO EN 19 08 36N 096 11 21W *50NM counterclockwise arc centered at 19 08 36N 096 11 21W* 19 24 49N 097 01 22W FL195 / 14500 FT AMSL Clase de espacio aéreo: D *Class of airspace: D*				

Nombre *Name* Límites laterales *Lateral Limits* Límites verticales *Vertical Limits* Clase de espacio aéreo *Class of Airspace*	Unidad que proporciona el servicio *Unit providing service*	Distintivo de llamada *Call sign* Idiomas *Languages* Área y condiciones de uso *Area and condition of use* Horas de servicio *Hours of service*	Frecuencia / propósito *Frequency / purpose*	Observaciones *Remarks*
1	2	3	4	5
TMA VERACRUZ (cont.) 18 44 56N 096 57 52W ARCO HORARIO DE 50NM CON CENTRO EN 19 08 36N 096 11 21W *50NM clockwise arc centered at 19 08 36N 096 11 21W* 19 08 28N 097 04 10W 19 08 25N 097 14 43W ARCO ANTIHORARIO DE 60NM CON CENTRO EN 19 08 36N 096 11 21W *60NM counterclockwise arc centered at 19 08 36N 096 11 21W* 18 40 11N 097 07 09W 18 44 56N 096 57 52W FL195 / 14500 FT AMSL Clase de espacio aéreo: D *Class of airspace: D* 19 12 44N 096 42 44W 19 14 06N 096 53 13W 19 15 27N 097 03 41W ARCO ANTIHORARIO DE 50NM CON CENTRO EN 19 08 36N 096 11 21W *50NM counterclockwise arc centered at 19 08 36N 096 11 21W* 19 08 28N 097 04 10W ARCO ANTIHORARIO DE 50NM CON CENTRO EN 19 08 36N 096 11 21W *50NM counterclockwise arc centered at 19 08 36N 096 11 21W* 18 44 56N 096 57 52W 18 49 41N 096 48 35W 18 54 25N 096 39 17W ARCO HORARIO DE 30NM CON CENTRO EN 19 08 36N 096 11 21W *30NM clockwise arc centered at 19 08 36N 096 11 21W* 19 08 33N 096 43 02W ARCO HORARIO DE 30NM CON CENTRO EN 19 08 36N 096 11 21W *30NM clockwise arc centered at 19 08 36N 096 11 21W* 19 12 44N 096 42 44W FL195 / 8000 FT AMSL Clase de espacio aéreo: D *Class of airspace: D* 19 12 44N 096 42 44W ARCO HORARIO DE 30NM CON CENTRO EN 19 08 36N 096 11 21W *30NM clockwise arc centered at 19 08 36N 096 11 21W* 19 33 50N 096 28 39W 19 42 15N 096 34 26W ARCO ANTIHORARIO DE 40NM CON CENTRO EN 19 08 36N 096 11 21W *40NM counterclockwise arc centered at 19 08 36N 096 11 21W* 19 34 21N 096 43 48W ARCO ANTIHORARIO DE 40NM CON CENTRO EN 19 08 36N 096 11 21W *40NM counterclockwise arc centered at 19 08 36N 096 11 21W* 19 14 06N 096 53 13W 19 12 44N 096 42 44W FL195 / 6300 FT AMSL Clase de espacio aéreo: D *Class of airspace: D*				

Nombre *Name* Límites laterales *Lateral Limits* Límites verticales *Vertical Limits* Clase de espacio aéreo *Class of Airspace*	Unidad que proporciona el servicio *Unit providing service*	Distintivo de llamada *Call sign* Idiomas *Languages* Área y condiciones de uso *Area and condition of use* Horas de servicio *Hours of service*	Frecuencia / propósito *Frequency / purpose*	Observaciones *Remarks*
1	2	3	4	5
TMA VILLAHERMOSA 18 18 41N 092 31 39W 18 30 53N 092 12 59W ARCO ANTIHORARIO DE 25NM CON CENTRO EN VOR/DME/CME *25NM counterclockwise arc centered at VOR/DME/CME* 18 20 56N 092 05 52W 18 20 07N 092 07 07W 18 09 08N 092 23 57W 18 08 45N 092 24 31W 18 09 08N 092 23 57W 18 10 31N 092 12 47W 18 20 07N 092 07 07W 18 20 56N 092 05 52W ARCO ANTIHORARIO DE 25NM CON CENTRO EN VOR/DME/CME *25NM counterclockwise arc centered at VOR/DME/CME* 18 15 27N 091 55 23W 18 11 30N 091 57 44W 18 01 06N 091 56 21W 18 00 45N 091 56 18W 17 49 07N 091 57 30W 17 51 38N 092 24 21W ARCO HORARIO DE 25NM CON CENTRO EN VOR/DME/VSA *25NM clockwise arc centered at VOR/DME/VSA* 17 39 35N 092 33 45W 17 24 56N 092 27 36W 17 20 26N 092 39 14W 17 35 05N 092 45 24W ARCO HORARIO DE 25NM CON CENTRO EN VOR/DME/VSA *25NM clockwise arc centered at VOR/DME/VSA* 17 34 57N 092 46 28W 17 16 50N 092 49 11W 17 18 32N 093 01 36W 17 36 40N 092 58 55W	APP Villahermosa	Villahermosa Aproximación *Villahermosa Approach* Español / English Ver MMVA AD 2.18 *See MMVA AD 2.18*	120.9 MHZ APP NO RADAR	

Nombre *Name* Límites laterales *Lateral Limits* Límites verticales *Vertical Limits* Clase de espacio aéreo *Class of Airspace*	Unidad que proporciona el servicio *Unit providing service*	Distintivo de llamada *Call sign* Idiomas *Languages* Área y condiciones de uso *Area and condition of use* Horas de servicio *Hours of service*	Frecuencia / propósito *Frequency / purpose*	Observaciones *Remarks*
1	2	3	4	5
TMA VILLAHERMOSA (cont.) ARCO HORARIO DE 25NM CON CENTRO EN VOR/DME/VSA *25NM clockwise arc centered at VOR/DME/VSA* 17 55 31N 093 14 54W 17 58 21N 094 02 47W 18 10 22N 094 02 02W 18 08 39N 093 32 30W 18 11 26N 093 40 34W 18 22 46N 093 36 17W 18 13 57N 093 10 52W ARCO HORARIO DE 25NM CON CENTRO EN VOR/DME/VSA *25NM clockwise arc centered at VOR/DME/VSA* 18 18 41N 092 31 39W *LIMITES VERTICALES* *Vertical limits* 18 18 41N 092 31 39W ARCO HORARIO DE 25NM CON CENTRO EN VOR/DME/VSA *25NM clockwise arc centered at VOR/DME/VSA* 18 08 45N 092 24 31W ARCO HORARIO DE 25NM CON CENTRO EN VOR/DME/VSA *25NM clockwise arc centered at VOR/DME/VSA* 18 03 37N 092 23 08W ARCO HORARIO DE 25NM CON CENTRO EN VOR/DME/VSA *25NM clockwise arc centered at VOR/DME/VSA* 17 51 38N 092 24 21W ARCO HORARIO DE 25NM CON CENTRO EN VOR/DME/VSA *25NM clockwise arc centered at VOR/DME/VSA* 17 39 35N 092 33 45W ARCO HORARIO DE 25NM CON CENTRO EN VOR/DME/VSA *25NM clockwise arc centered at VOR/DME/VSA* 17 35 05N 092 45 24W ARCO HORARIO DE 25NM CON CENTRO EN VOR/DME/VSA *25NM clockwise arc centered at VOR/DME/VSA* 17 34 57N 092 46 28W ARCO HORARIO DE 25NM CON CENTRO EN VOR/DME/VSA *25NM clockwise arc centered at VOR/DME/VSA*				

Nombre *Name* Límites laterales *Lateral Limits* Límites verticales *Vertical Limits* Clase de espacio aéreo *Class of Airspace*	Unidad que proporciona el servicio *Unit providing service*	Distintivo de llamada *Call sign* Idiomas *Languages* Área y condiciones de uso *Area and condition of use* Horas de servicio *Hours of service*	Frecuencia / propósito *Frequency / purpose*	Observaciones *Remarks*
1	2	3	4	5
TMA VILLAHERMOSA (cont.) 17 36 40N 092 58 55W ARCO HORARIO DE 25NM CON CENTRO EN VOR/DME/VSA *25NM clockwise arc centered at VOR/DME/VSA* 17 55 31N 093 14 54W ARCO HORARIO DE 25NM CON CENTRO EN VOR/DME/VSA *25NM clockwise arc centered at VOR/DME/VSA* 18 13 57N 093 10 52W ARCO HORARIO DE 25NM CON CENTRO EN VOR/DME/VSA *25NM clockwise arc centered at VOR/DME/VSA* 18 18 41N 092 31 39W FL195 / 1500FT AMSL Clase de espacio aéreo: D *Class of airspace: D* 18 18 41N 092 31 39W 18 30 53N 092 12 59W ARCO ANTIHORARIO DE 25NM CON CENTRO EN VOR/DME/CME *25NM counterclockwise arc centered at VOR/DME/CME* 18 20 56N 092 05 52W 18 20 07N 092 07 07W 18 09 08N 092 23 57W 18 08 45N 092 24 31W ARCO ANTIHORARIO DE 25NM CON CENTRO EN VOR/DME/VSA *25NM counterclockwise arc centered at VOR/DME/VSA* 18 18 41N 092 31 39W FL195 / 2500FT AMSL Clase de espacio aéreo: D *Class of airspace: D* 18 08 45N 092 24 31W 18 09 08N 092 23 57W 18 10 31N 092 12 47W 18 20 07N 092 07 07W 18 20 56N 092 05 52W ARCO ANTIHORARIO DE 25NM CON CENTRO EN VOR/DME/CME *25NM counterclockwise arc centered at VOR/DME/CME* 18 15 27N 091 55 23W 18 11 30N 091 57 44W 18 01 06N 091 56 21W 18 03 37N 092 23 08W ARCO ANTIHORARIO DE 25NM CON CENTRO EN VOR/DME/VSA *25NM counterclockwise arc centered at VOR/DME/VSA* 18 08 45N 092 24 31W FL195 / 7500FT AMSL Clase de espacio aéreo: D *Class of airspace: D*				

Nombre *Name* Límites laterales *Lateral Limits* Límites verticales *Vertical Limits* Clase de espacio aéreo *Class of Airspace*	Unidad que proporciona el servicio *Unit providing service*	Distintivo de llamada *Call sign* Idiomas *Languages* Área y condiciones de uso *Area and condition of use* Horas de servicio *Hours of service*	Frecuencia / propósito *Frequency / purpose*	Observaciones *Remarks*
1	2	3	4	5
TMA VILLAHERMOSA (cont.) 18 03 37N 092 23 08W 18 01 06N 091 56 21W 18 00 45N 091 56 18W 17 49 07N 091 57 30W 17 51 38N 092 24 21W ARCO ANTIHORARIO DE 25NM CON CENTRO EN VOR/DME/VSA *25NM counterclockwise arc centered at VOR/DME/VSA* 18 03 37N 092 23 08 W FL195 / 6500FT AMSL Clase de espacio aéreo: D *Class of airspace: D* 17 39 35N 092 33 45W 17 24 56N 092 27 36W 17 20 26N 092 39 14W 17 35 05N 092 45 24W ARCO ANTIHORARIO DE 25NM CON CENTRO EN VOR/DME/VSA *25NM counterclockwise arc centered at VOR/DME/VSA* 17 39 35N 092 33 45W FL195 / 7000FT AMSL Clase de espacio aéreo: D *Class of airspace: D* 17 34 57N 092 46 28W 17 16 50N 092 49 11W 17 18 32N 093 01 36W 17 36 40N 092 58 55W ARCO ANTIHORARIO DE 25NM CON CENTRO EN VOR/DME/VSA *25NM counterclockwise arc centered at VOR/DME/VSA* 17 34 57N 092 46 28W FL195 / 6500FT AMSL Clase de espacio aéreo: D *Class of airspace: D* 17 55 31N 093 14 54W 17 58 21N 094 02 47W 18 10 22N 094 02 02W 18 08 39N 093 32 30W 18 11 26N 093 40 34W 18 22 46N 093 36 17W 18 13 57N 093 10 52W ARCO ANTIHORARIO DE 25NM CON CENTRO EN VOR/DME/VSA *25NM counterclockwise arc centered at VOR/DME/VSA* 17 55 31N 093 14 54W FL195 / 3500FT AMSL Clase de espacio aéreo: D *Class of airspace: D*				

(1) →700 FT sobre el terreno (AGL) la que resulte mayor.
(1) ***→700 FT above ground level (AGL), whichever is greater.***

(2) →500 FT por debajo de la MEA
(2) ***→500 FT below the MEA***

(3) →500 FT por debajo de la altitud de cada sector de la MVA o 500 FT por debajo de cada altitud de recalada, la que resulte menor.
(3) ***→500 FT below the altitude of each MVA sector or 500 FT below each feeder altitude, whichever is lower.***

(4) →500 FT por debajo de la MEA o 500 FT por debajo del procedimiento de llegada o 500 FT por debajo de cada altitud de recalada, la que resulte menor.
(4) ***→500 FT below the MEA or 500 FT below the arrival procedure or 500 FT below each feeder altitude, whichever is lower.***

ESCALA / *SCALE* 1:14500000

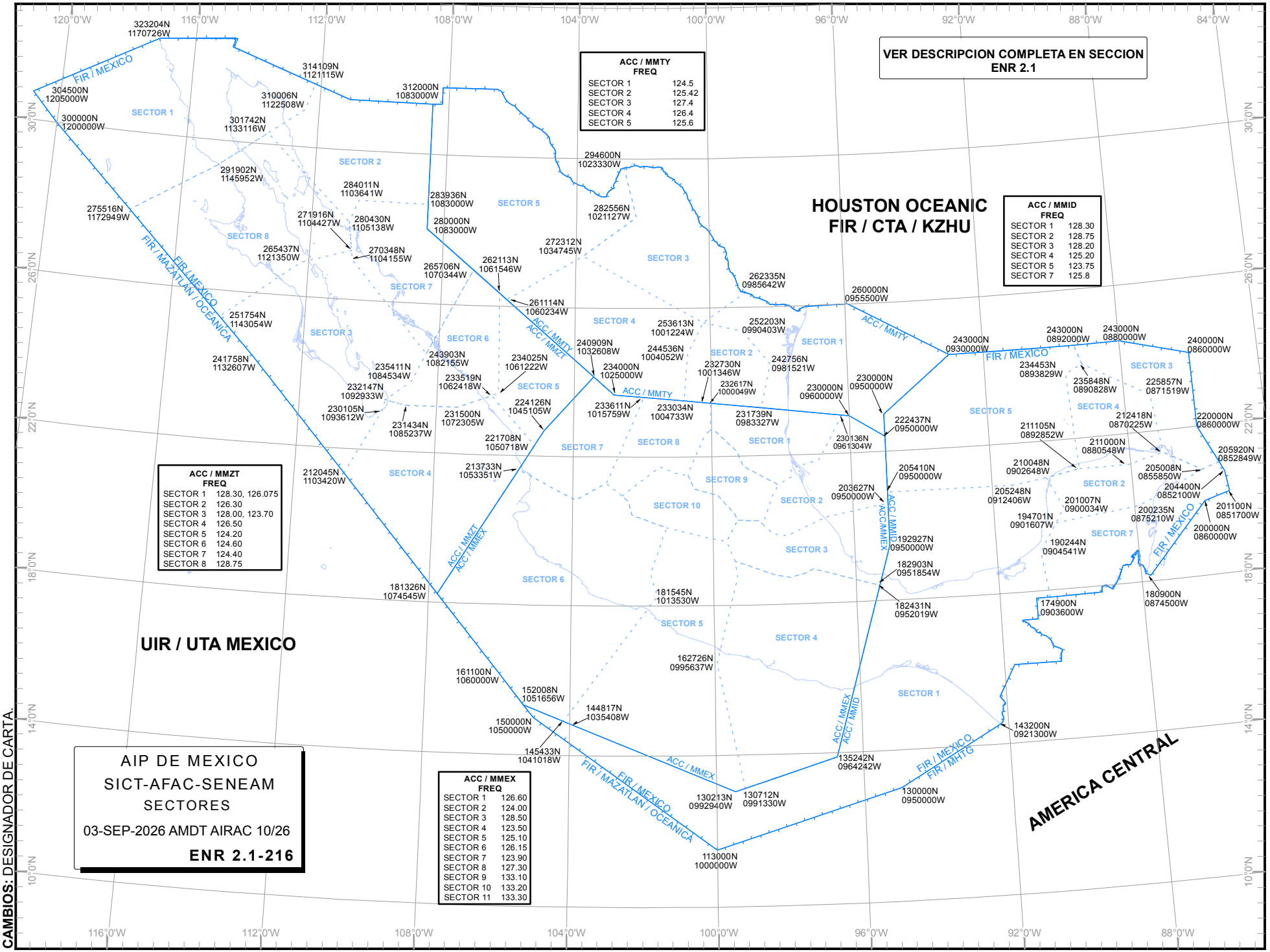

AIP DE MEXICO
SICT-AFAC-SENEAM
SECTORES
03-SEP-2026 AMDT AIRAC 10/26
ENR 2.1-216

CAMBIOS: DESIGNADOR DE CARTA.

ESCALA / *SCALE* 1:14500000

