MÉXICO, SAN LUIS POTOSÍ

AEROPUERTO NTL / *NTL AIRPORT*

PONCIANO ARRIAGA
RWY 04/22

DIMENSIONES Y ELEVACIONES EN METROS
DIMENSIONS AND ELEVATIONS IN METRES

VAR 5° E

RWY **04 / 22**

DISTANCIAS DECLARADAS / *DECLARED DISTANCES*

RWY 04			RWY 22
1000	**TORA**	RECORRIDO DE DESPEGUE DISPONIBLE *TAKE-OFF RUN AVAILABLE*	1000
1000	**TODA**	DISTANCIA DE DESPEGUE DISPONIBLE *TAKE-OFF DISTANCE AVAILABLE*	1000
1000	**ASDA**	DISTANCIA DE ACELERACIÓN PARADA DISPONIBLE *ACCELERATE-STOP DISTANCE AVAILABLE*	1000
1000	**LDA**	DISTANCIA DE ATERRIZAJE DISPONIBLE *LANDING DISTANCE AVAILABLE*	1000

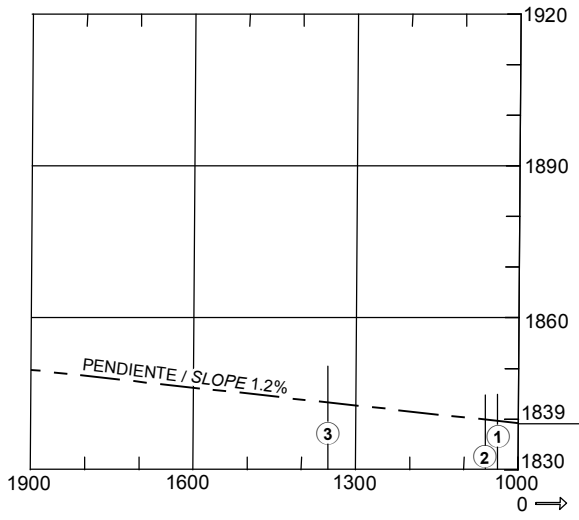

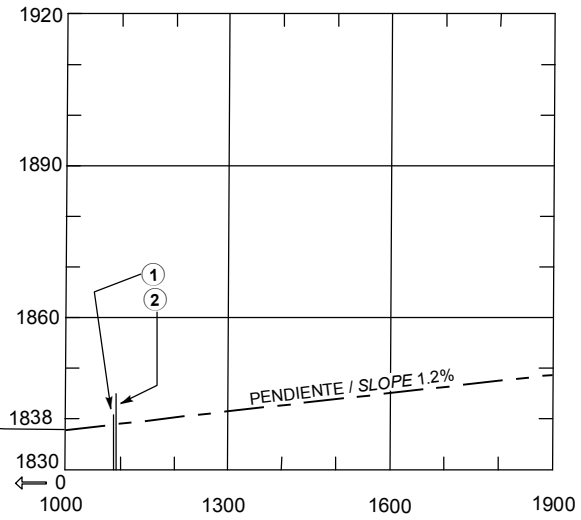

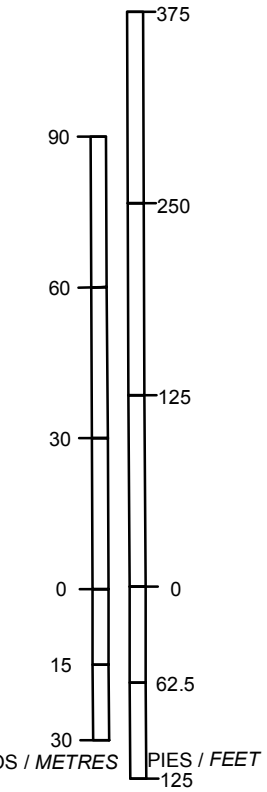

ESCALA VERTICAL / *VERTICAL SCALE* **1:1500**

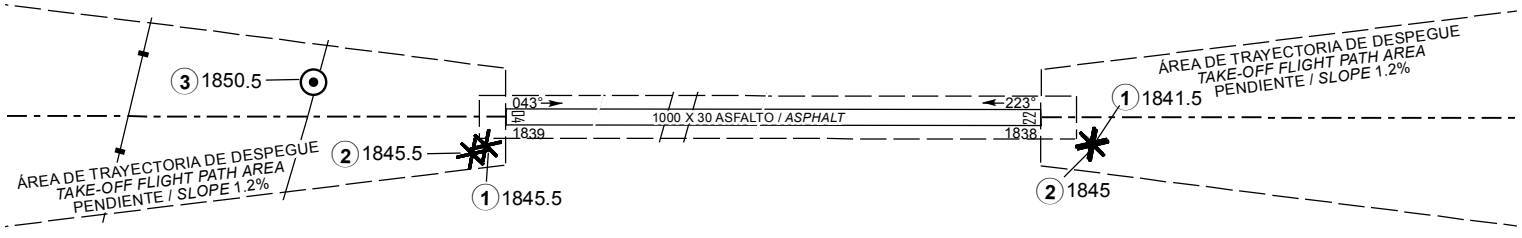

SIMBOLOGÍA / *LEGEND*	
NÚMERO DE IDENTIFICACIÓN *IDENTIFICATION NUMBER*	(1) ALTITUD
POSTE, TORRE, CAMPANARIO, ANTENA, ETC *POLE, TOWER, SPIRE, ANTTENNA, ETC.*	⊙
EDIFICIO O ESTRUCTURA GRANDE *BUILDING OR LARGE STRUCTURE*	▬
FERROCARRIL *RAILROAD*	⊢⊢
CURVA DE NIVEL DE TERRENO *TERRAIN CONTOUR*	~
TERRENO QUE PENETRA PLANO DE OBSTÁCULOS *TERRAIN PENETRATING OBSTACLE PLANE*	◠
ÁRBOL, ARBUSTO, ETC *TREES, BUSH, ETC*	✳

Escala Horizontal / *Horizontal Scale* **1 : 15,000**

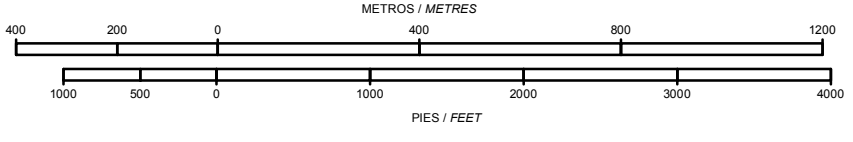

ORDEN DE PRECISIÓN
ORDER OF ACCURACY

HORIZONTAL	0.5 M
VERTICAL	0.5 M

REGISTRO DE ENMIENDAS / *AMENDMENT RECORD*

No.	FECHA / *DATE*	ANOTADA POR / *ENTERED BY*
1	MAR-2024	ASA
2	SEP-2025	PISTA

CAMBIOS: CARTA NUEVA